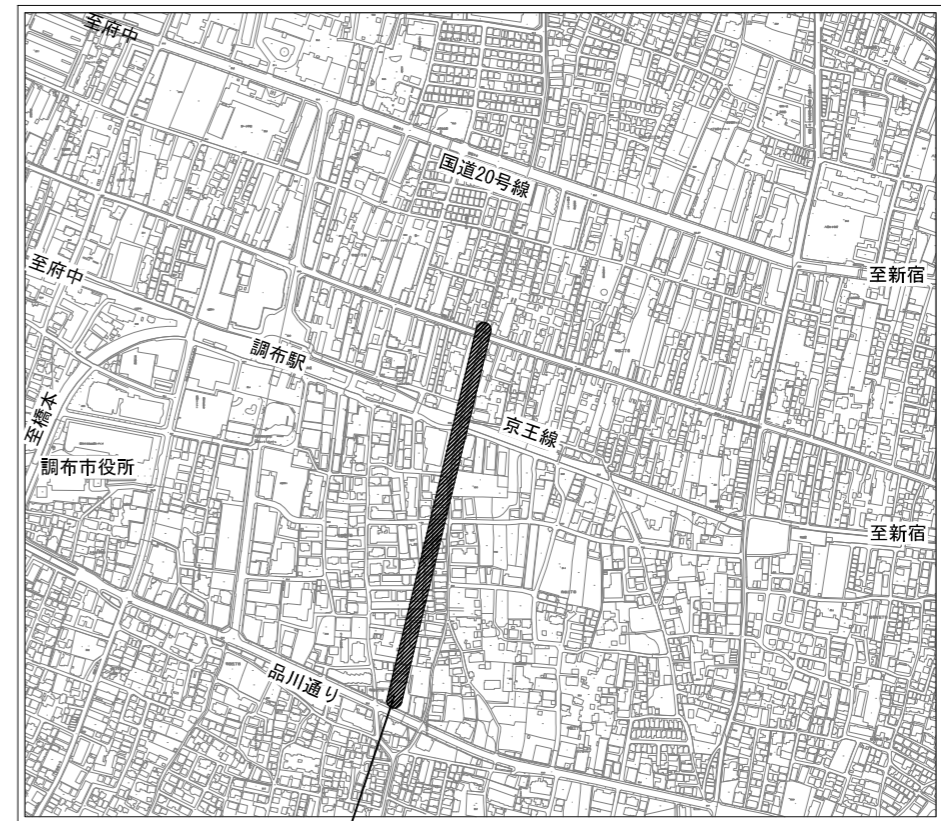


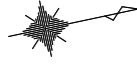
| | |
|----|-------------------|
| 件名 | 令6調3・4・28号線道路築造工事 |
|----|-------------------|

案内図 1:10,000(1:5,000)



工事箇所

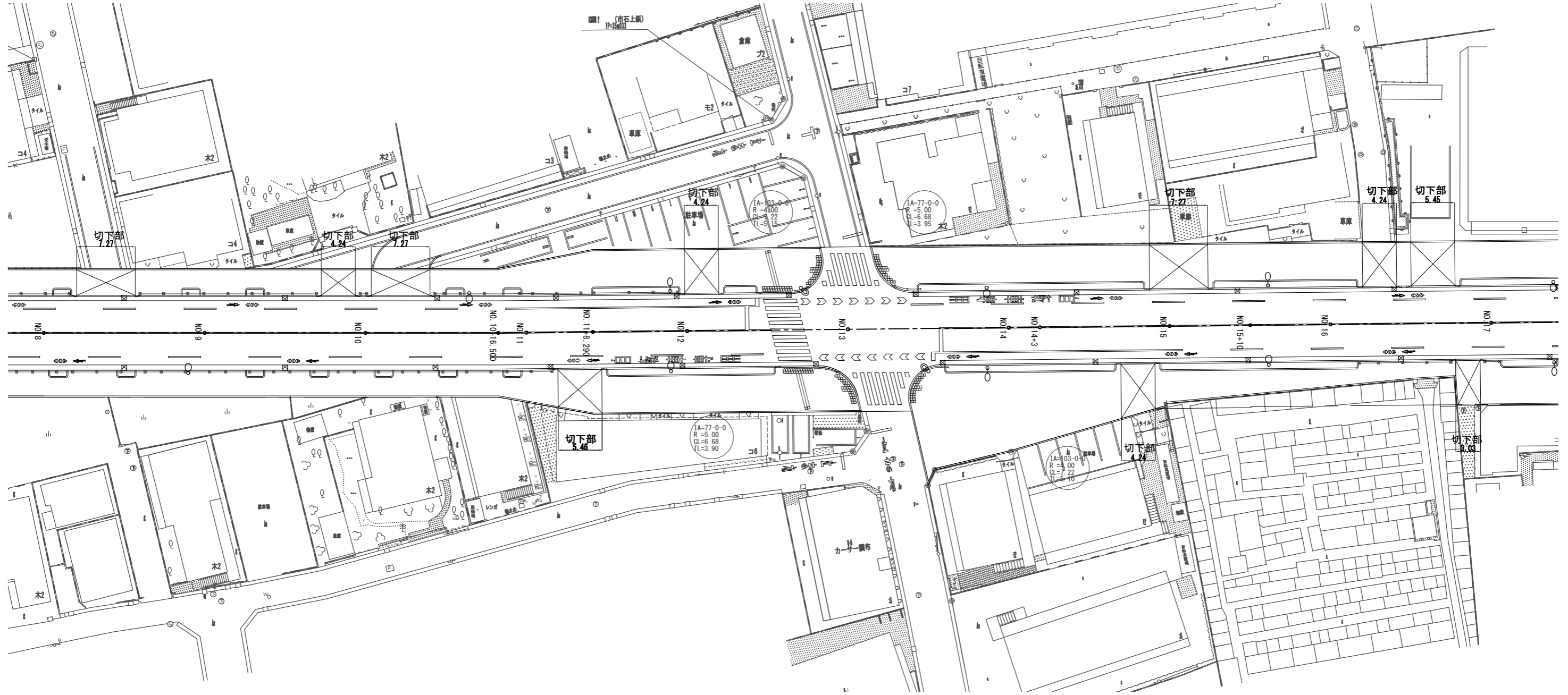
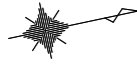
街 築 平 面 図 (1/4) 縮 尺 横 1:500 (1:250)



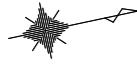
工事起点
No. 0-7.180

工事延長 L=597.68m

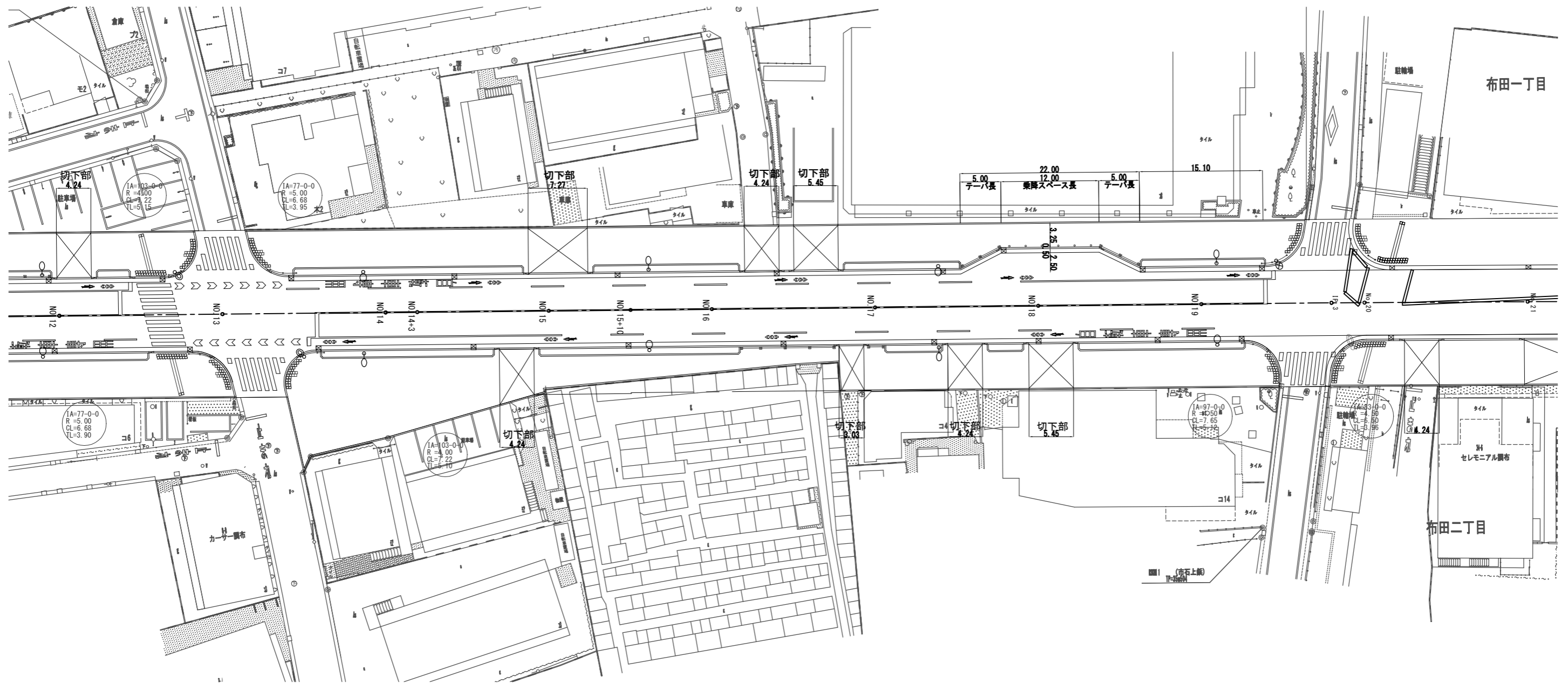




街築平面図(3/4) 縮尺 横1:500(1:250)



工事延長 L=597.68m

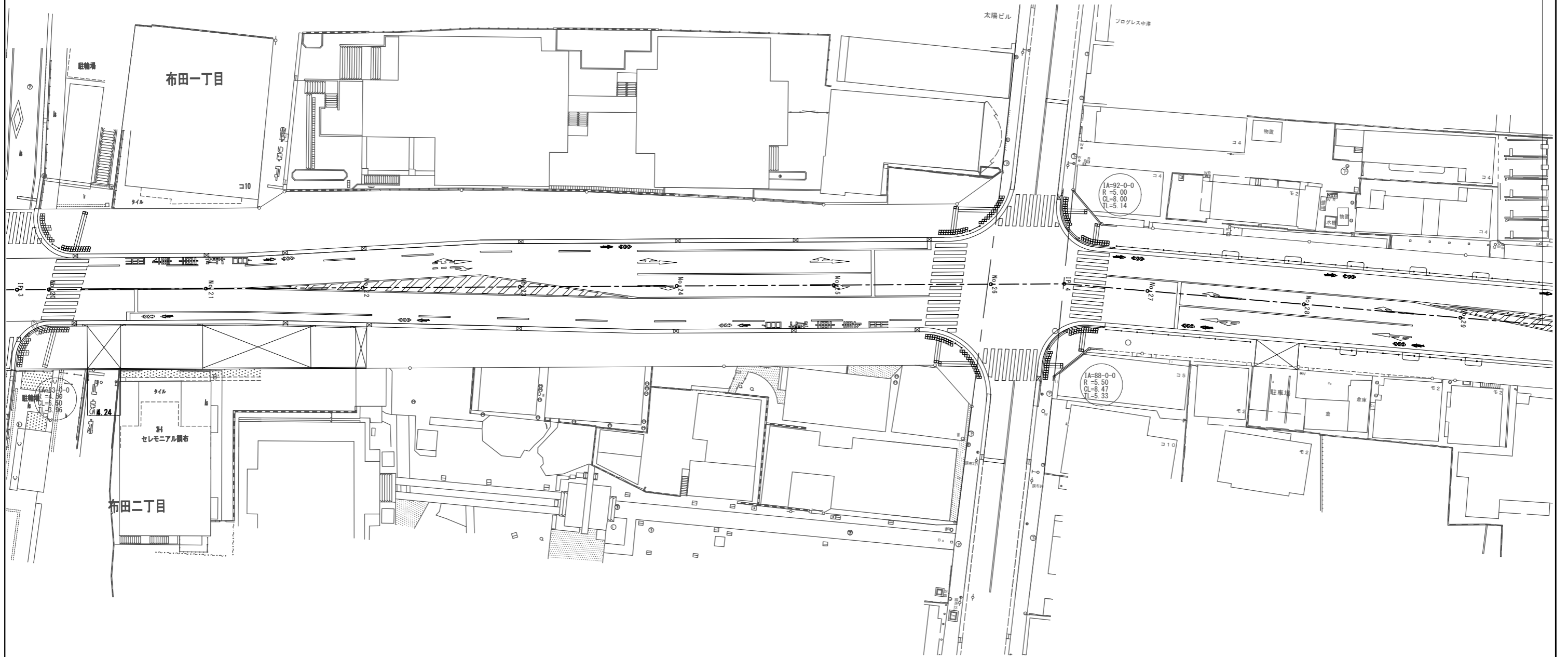


街築平面図(4/4) 縮尺 横1:500(1:250)



工事終点
No. 29+10.50

工事延長 L=597.68m



標準断面図 S=1:100 (S=1:50)

