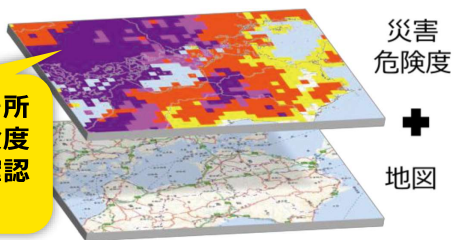


キキクルとは？


雨による災害の危険度を地図上にリアルタイム表示

自分がいる場所の災害の危険度を地図上で確認できます。



※常に最新の情報を確認してください。

土砂災害・浸水害・洪水害の3種類

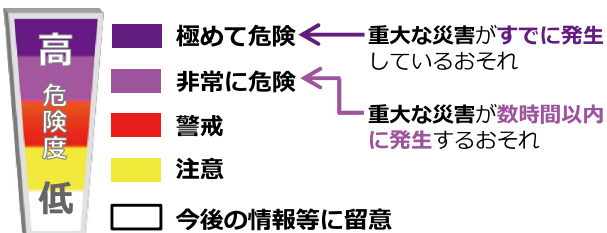


大雨警報(土砂災害)

大雨警報(浸水害)

洪水警報

危険度を5段階に色分けして表示



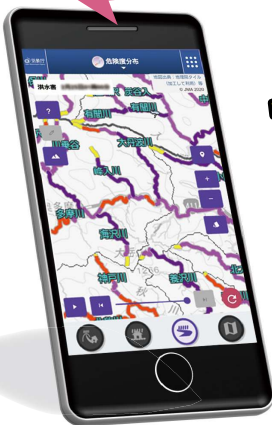
※洪水警報の危険度分布の「今後の情報等に留意」は水色表示となっています。

災害から我が子の命を守るために



身にせまる災害を一目で確認

自ら情報を得ることが大切なひとを守る第一歩
せまる危険に気付けるのはほかでもないあなたです
気象予報士 / 井田寛子



キキクル

「キキクル」は大雨・洪水警報の危険度分布の愛称です。令和3年3月に公募により決定しました。



〒105-8431 東京都港区虎ノ門 3-6-9
電話：03-6758-3900
FAX：03-3434-9086(耳の不自由な方向け)

令和3年3月

キキクル

大雨・洪水警報の危険度分布

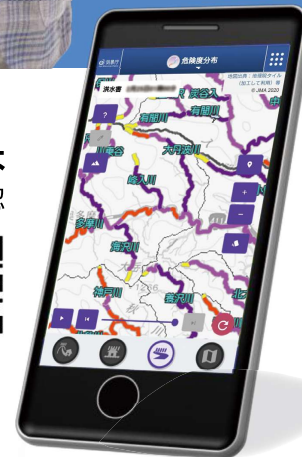


身にせまる災害を一目で確認

気象予報士
天達武史

この雨大丈夫？そんな時は気象庁ホームページで確認

キキクル 検索



どんなときに使う？

大雨警報が発表された！

強い雨が降ってきた！



大雨警報や洪水警報等が発表されたとき



出典：政府広報オンライン



気象庁HP
気象警報・注意報

強い雨が降ってきたとき

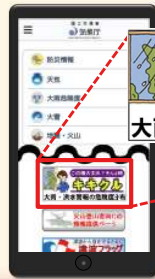


キキクルにアクセスするには？

気象庁ホームページやインターネット検索からアクセスしよう！



気象庁ホームページからアクセス

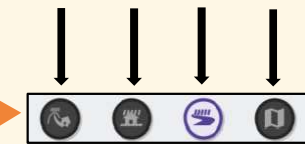


トップページのバナーをタップ

キキクルが表示



ハザードマップと
土砂災害 浸水害 洪水害 重ね合わせ



他の災害の危険度を確認できる
ハザードマップと重ね合わせできる

危険度が高まっている場所を確認！

どこが危なくなっているのかな？

家の近くの川は大丈夫かな…



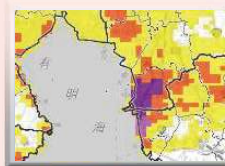
災害発生危険度を確認

土砂災害



命に関わる場所
がけや溪流の付近など

浸水害



命に関わる場所
道路のアンダーパスや地下室など

洪水



命に関わる場所
山間部の河川沿いの区域
深く浸水する区域など

※ 河川の水位も「川の防災情報」で確認してください。

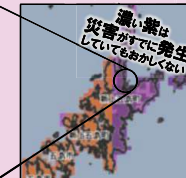
色を確認して 早めの避難を！

うす紫が出ている！

急いで安全な場所に避難しなければ！



キキクル（大雨・洪水警報の危険度分布）の活用 Point



令和元年7月20日 長崎県新上五島町 土砂災害 気象庁撮影

「極めて危険(濃い紫)」は命に危険が及ぶ災害がすでに発生しているかもしれない状況です。

このため、遅くとも

- 「警戒(赤)」が出現した段階で 高齢の方等…速やかに避難を開始 一般の方…準備が整い次第、避難を開始
- 「非常に危険(うす紫)」の出現中に 避難を完了することが重要です。

※ 危険度分布に関わらず、自治体からの避難指示等が発令された場合は速やかに避難行動をとってください。中小河川においては、水位計(設置されている場合)で現況も確認してください。

※ 避難行動の例の詳細な説明はこちらのページからご確認ください。
<https://www.jma.go.jp/jma/kishou/now/bosai/doshakeikai.html>
https://www.jma.go.jp/jma/kishou/now/bosai/riskmap_inundation.html
https://www.jma.go.jp/jma/kishou/now/bosai/riskmap_flood.html