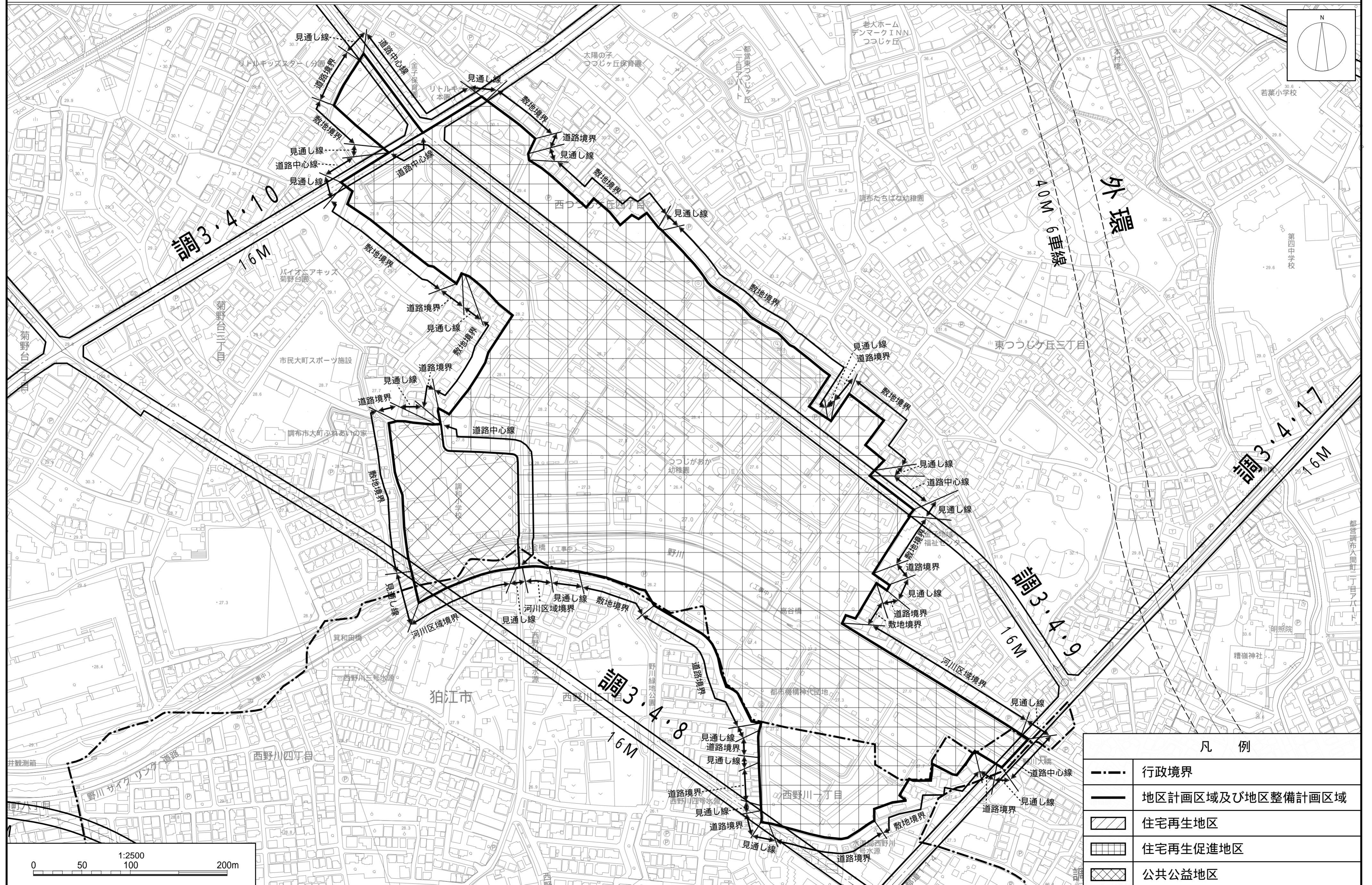


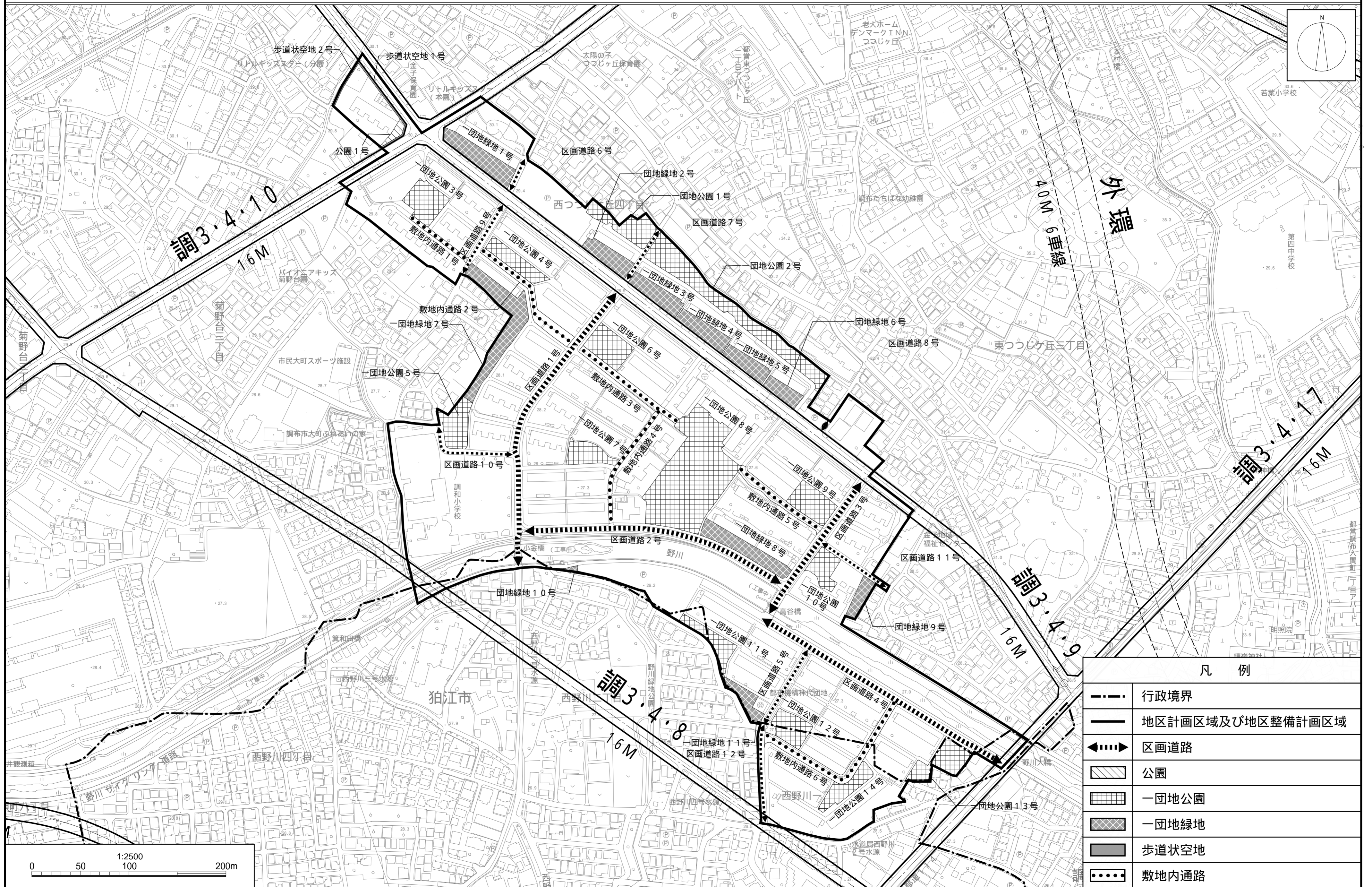
調布都市計画地区計画 神代団地地区地区計画 計画図 1 【調布市・狛江市決定】(案)



凡例	
	行政境界
	地区計画区域及び地区整備計画区域
	住宅再生地区
	住宅再生促進地区
	公共公益地区

この地図は、東京都知事の承認を受けて、東京都縮尺1/2,500地形図を使用して作成したものである。無断複製を禁ずる。「(承認番号)7都市基交測第65号」「(承認番号)7都市基街都第167号、令和7年8月15日」
 なお、この地図の著作権は、東京都及び株式会社ミッドマップ東京に帰属する。

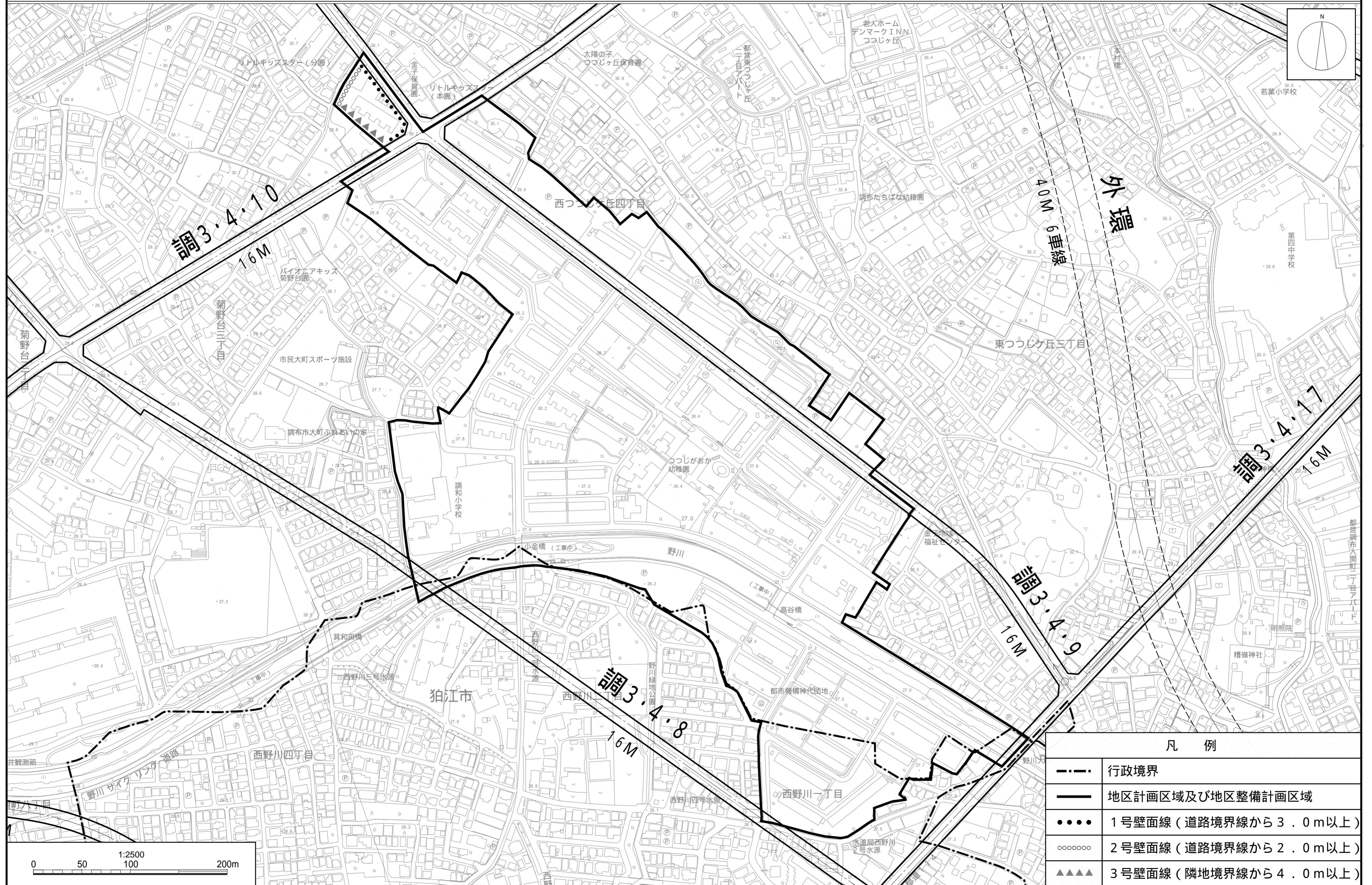
調布都市計画地区計画 神代団地地区地区計画 計画図 2 【調布市・狛江市決定】(案)



凡 例	
	行政境界
	地区計画区域及び地区整備計画区域
	区画道路
	公園
	一団地公園
	一団地緑地
	歩道状空地
	敷地内通路

この地図は、東京都知事の承認を受けて、東京都縮尺1/2,500地形図を使用して作成したものである。無断複製を禁ずる。「(承認番号)7都市基交測第65号」「(承認番号)7都市基街都第167号、令和7年8月15日」
 なお、この地図の著作権は、東京都及び株式会社ミッドマップ東京に帰属する。

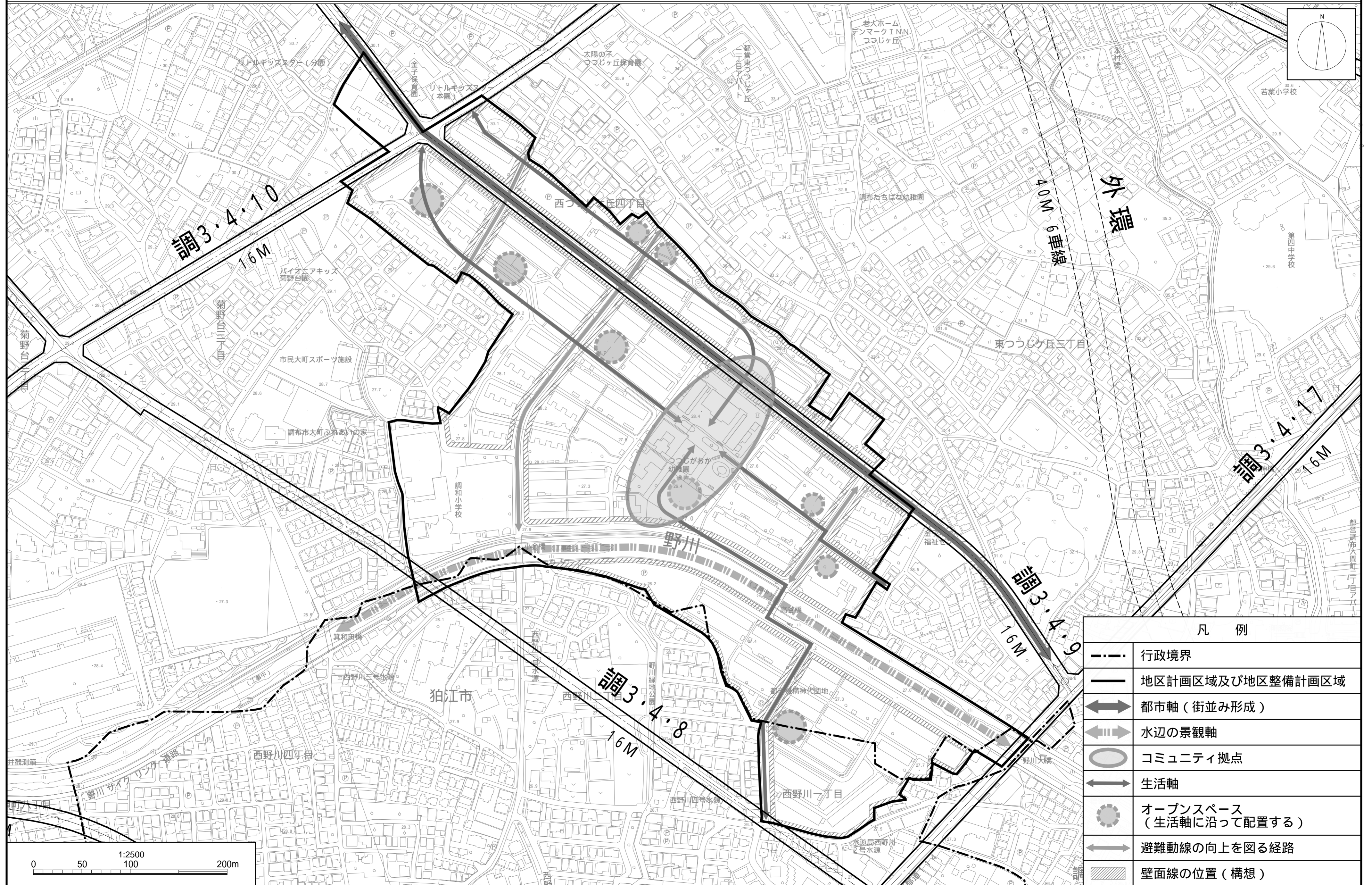
調布都市計画地区計画 神代団地地区地区計画 計画図 3 【調布市・狛江市決定】(案)



凡 例	
---	行政境界
—	地区計画区域及び地区整備計画区域
●●●●	1号壁面線 (道路境界線から3.0m以上)
○○○○○○	2号壁面線 (道路境界線から2.0m以上)
▲▲▲▲	3号壁面線 (隣地境界線から4.0m以上)

この地図は、東京都知事の承認を受けて、東京都縮尺1/2,500地形図を使用して作成したものである。無断複製を禁ずる。「(承認番号)7都市基交測第65号」「(承認番号)7都市基街都第167号、令和7年8月15日」
 なお、この地図の著作権は、東京都及び株式会社ミッドマップ東京に帰属する。

調布都市計画地区計画 神代団地地区地区計画 方針附図 【調布市・狛江市決定】(案)



凡 例	
	行政境界
	地区計画区域及び地区整備計画区域
	都市軸（街並み形成）
	水辺の景観軸
	コミュニティ拠点
	生活軸
	オープンスペース (生活軸に沿って配置する)
	避難動線の向上を図る経路
	壁面線の位置（構想）

この地図は、東京都知事の承認を受けて、東京都縮尺1/2,500地形図を使用して作成したものである。無断複製を禁ずる。「(承認番号)7都市基交測第65号」「(承認番号)7都市基街都第167号、令和7年8月15日」
 なお、この地図の著作権は、東京都及び株式会社ミッドマップ東京に帰属する。