

調布市告示第 207 号

都市計画法（昭和 43 年法律第 100 号）第 21 条第 2 項の規定において準用する同法第 17 条第 1 項の規定により、調布都市計画高度地区の変更に係る都市計画の案を次のとおり公告し、この都市計画の案は、令和 8 年 6 月 17 日から 2 週間調布市都市整備部まちづくり推進課において一般の縦覧に供する。

なお、この都市計画の案については、縦覧期間満了の日までに調布市に意見書を提出することができる。

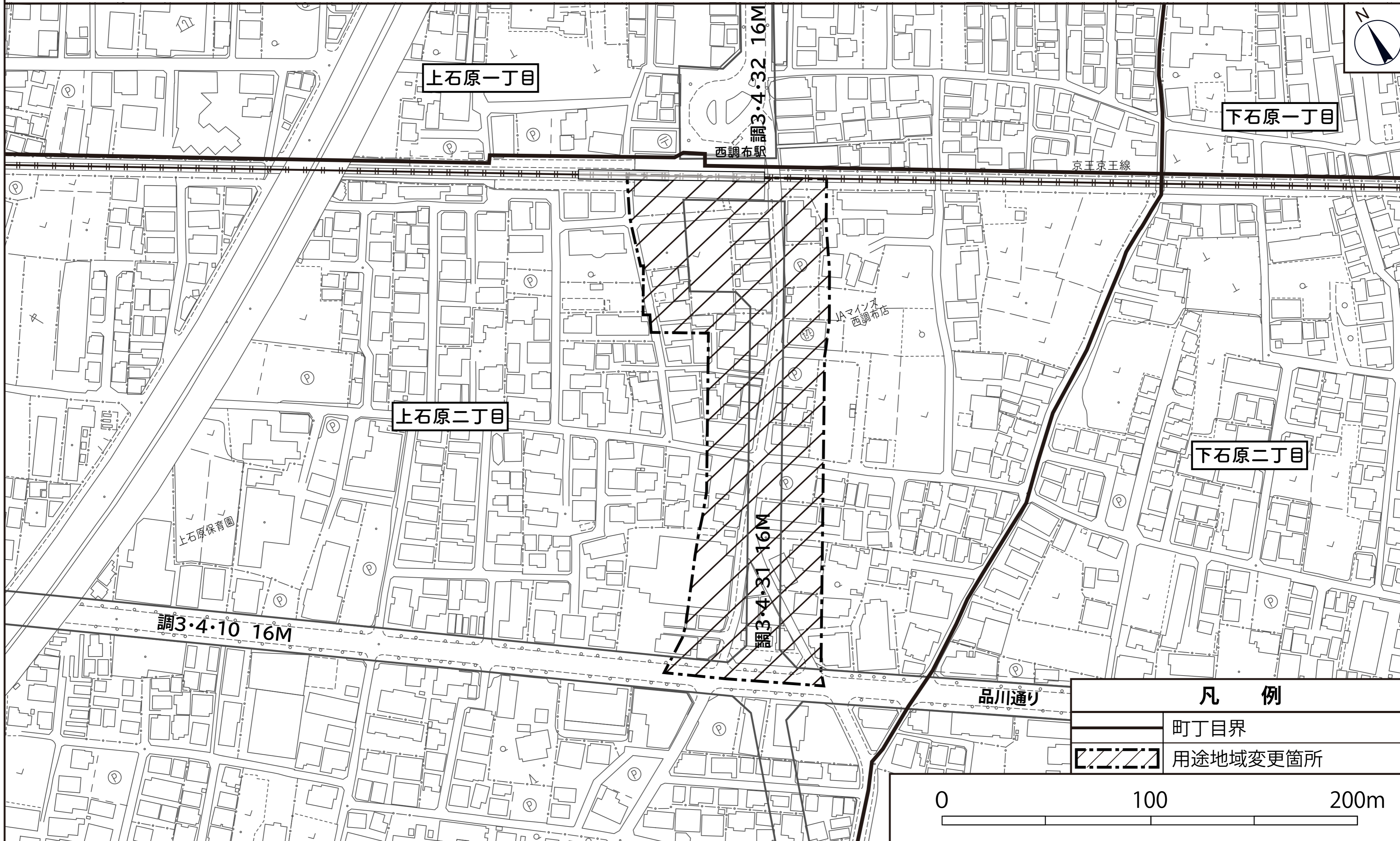
令和 8 年 6 月 17 日

調布市長 長 友 貴 樹

- 1 名称 調布都市計画高度地区
- 2 位置 調布市上石原 2 丁目地内
- 3 区域 別図のとおり

調布都市計画用途地域 参考図 (町丁目界図)  
 調布都市計画高度地区 参考図 (町丁目界図)

[調布市決定]  
 [調布市決定]

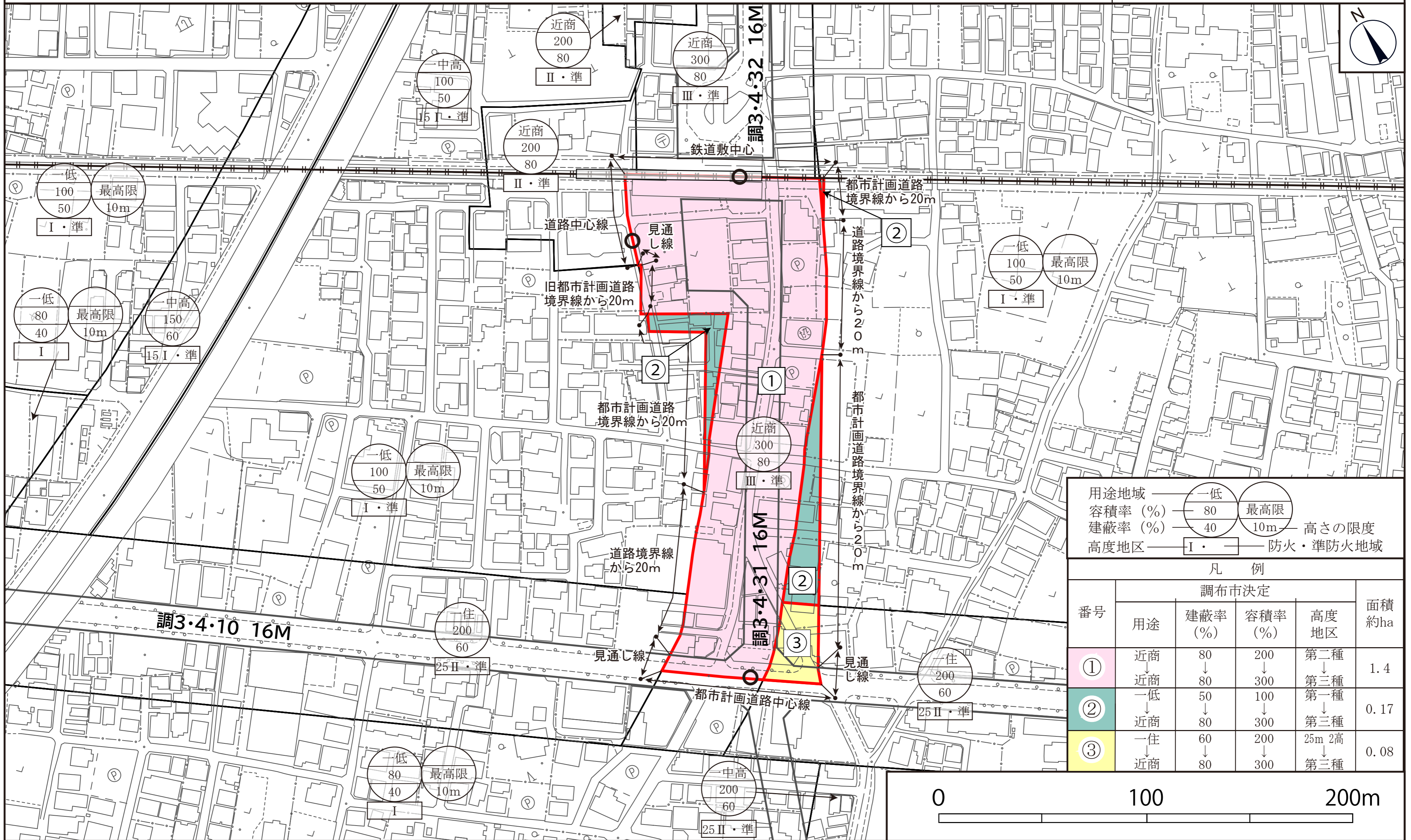


この地図は、東京都縮尺1/2,500地形図を使用（承認番号：7都市基交測第218号）して作成したものである。無断複製を禁ずる。  
 この地図の著作権は、東京都及び株式会社ミッドマップ東京に帰属する。

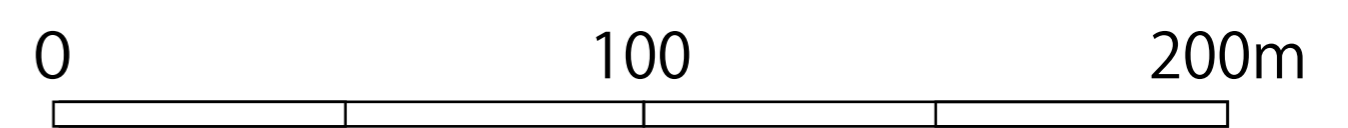
調布都市計画用途地域  
調布都市計画高度地区

計画図  
計画図

〔調布市決定〕  
〔調布市決定〕



凡 例					
調布市決定					
番号	用途	建蔽率 (%)	容積率 (%)	高度地区	面積約ha
①	近商 ↓ 近商	80 ↓ 80	200 ↓ 300	第二種 ↓ 第三種	1.4
②	一低 ↓ 近商	50 ↓ 80	100 ↓ 300	第一種 ↓ 第三種	0.17
③	一住 ↓ 近商	60 ↓ 80	200 ↓ 300	25m 2高 ↓ 第三種	0.08



この地図は、東京都縮尺1/2,500地形図を使用（承認番号：7都市基交測第218号）して作成したものである。無断複製を禁ずる。  
この地図の著作権は、東京都及び株式会社ミッドマップ東京に帰属する。