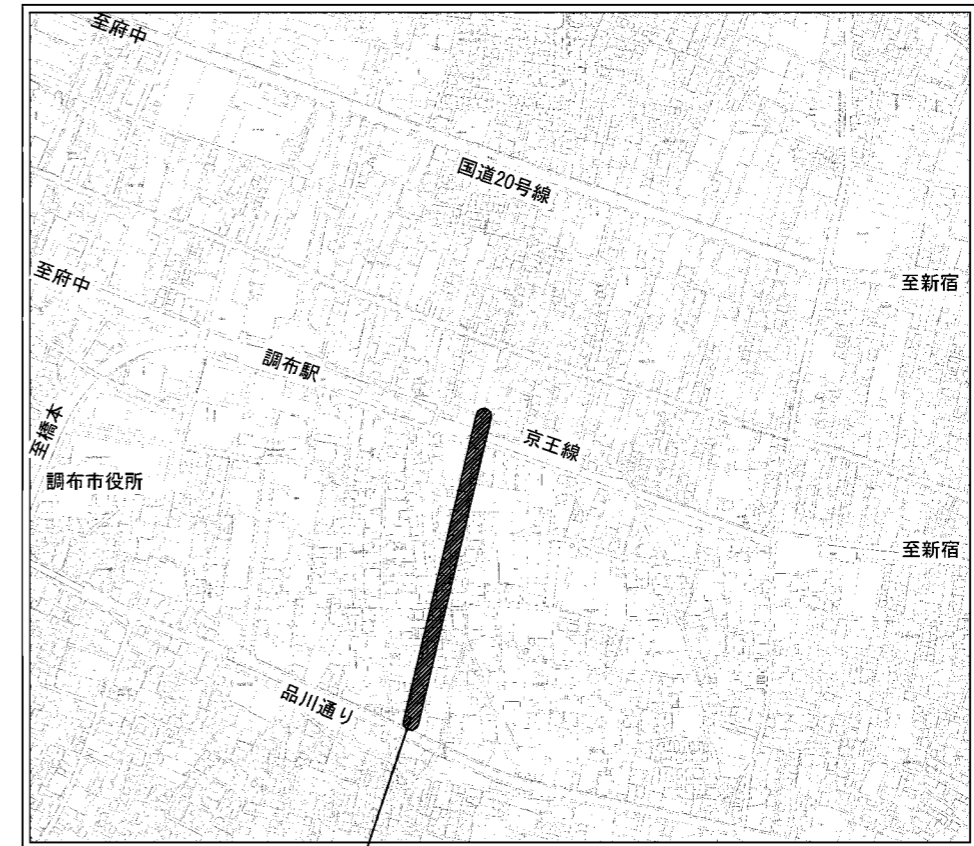


図 面 目 録

件 名	令8調3・4・28号線道路築造工事		
図 面 番 号	図 面 名 称	縮 尺	枚 数
1	図面目次・案内図	1:10,000(1:5,000)	1
2 ~ 4	安全施設平面図(1)~(3)	1:500(1:250)	3
5 ~ 8	縦断面図(1)~(4)	V=1:200(1:100) H=1:500(1:250)	4
9	標準断面図	1:100(1:50)	1
10 ~ 15	横断面図(1)~(6)	1:200(1:100)	6
16 ~ 18	舗装平面図(1)~(3)	1:500(1:250)	3
19	構造図	図 示	1
参1 ~ 参3	撤去平面図(1)~(3)	1:500(1:250)	3

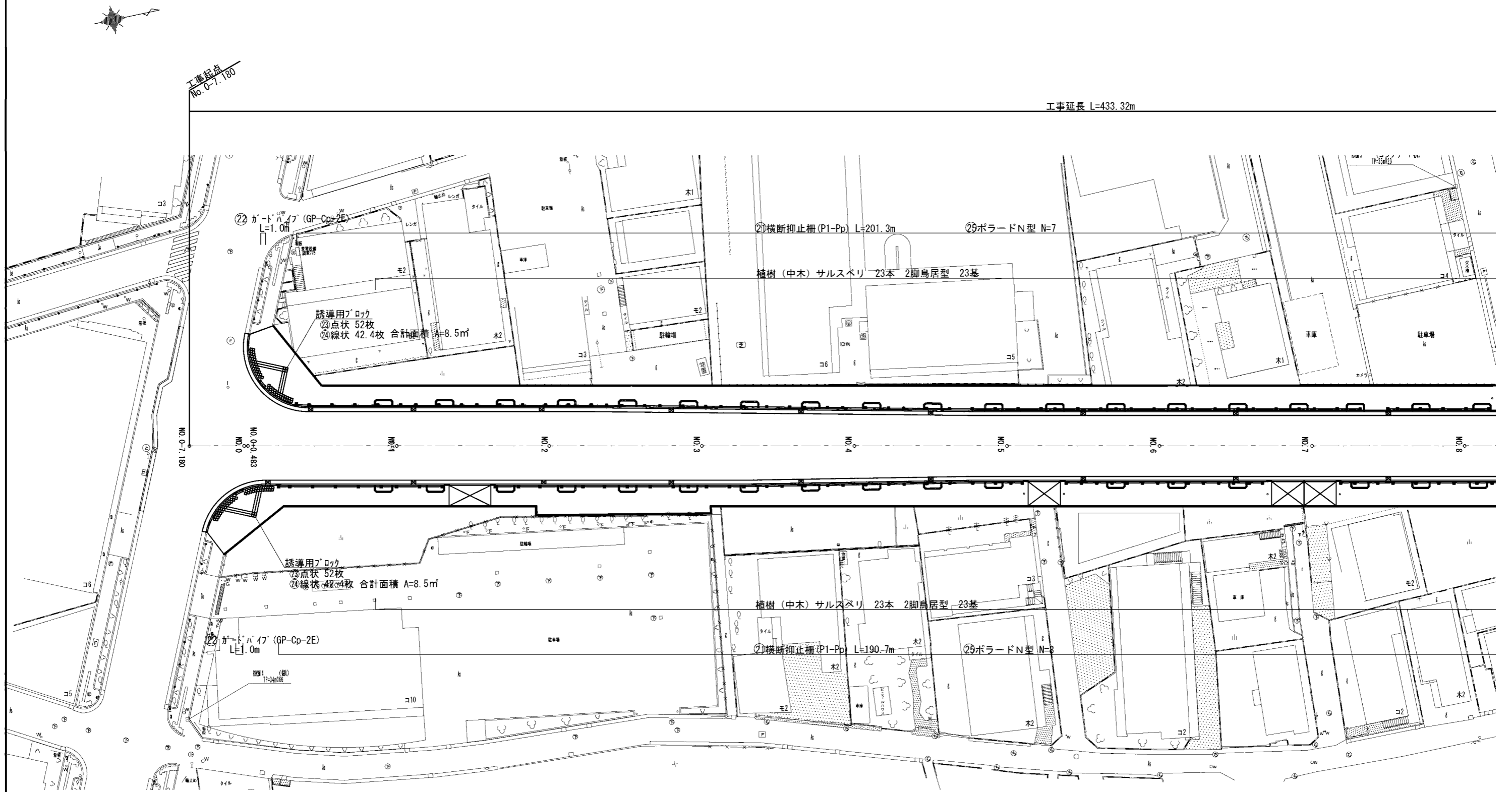
案 内 図 1:10,000(1:5,000)



工 事 箇 所

路線(河川)名	調布都市計画道路3-4-28号線品川通天神前線	
工 事 件 名	令8調3・4・28号線道路築造工事	
工 事 箇 所 又は橋名	調布市布田4丁目31番先から5番地先まで	
図 面 名 称	図面目録・案内図	
縮 尺	1:10,000 ただし、()は (1:5,000) A1判に拡大時	図面番号 1
作成年月日	令和8年4月 日	19
調布市 都市整備部 まちづくり推進課		

交通安全施設平面図(1/3) 縮尺 横1:500(1:250)

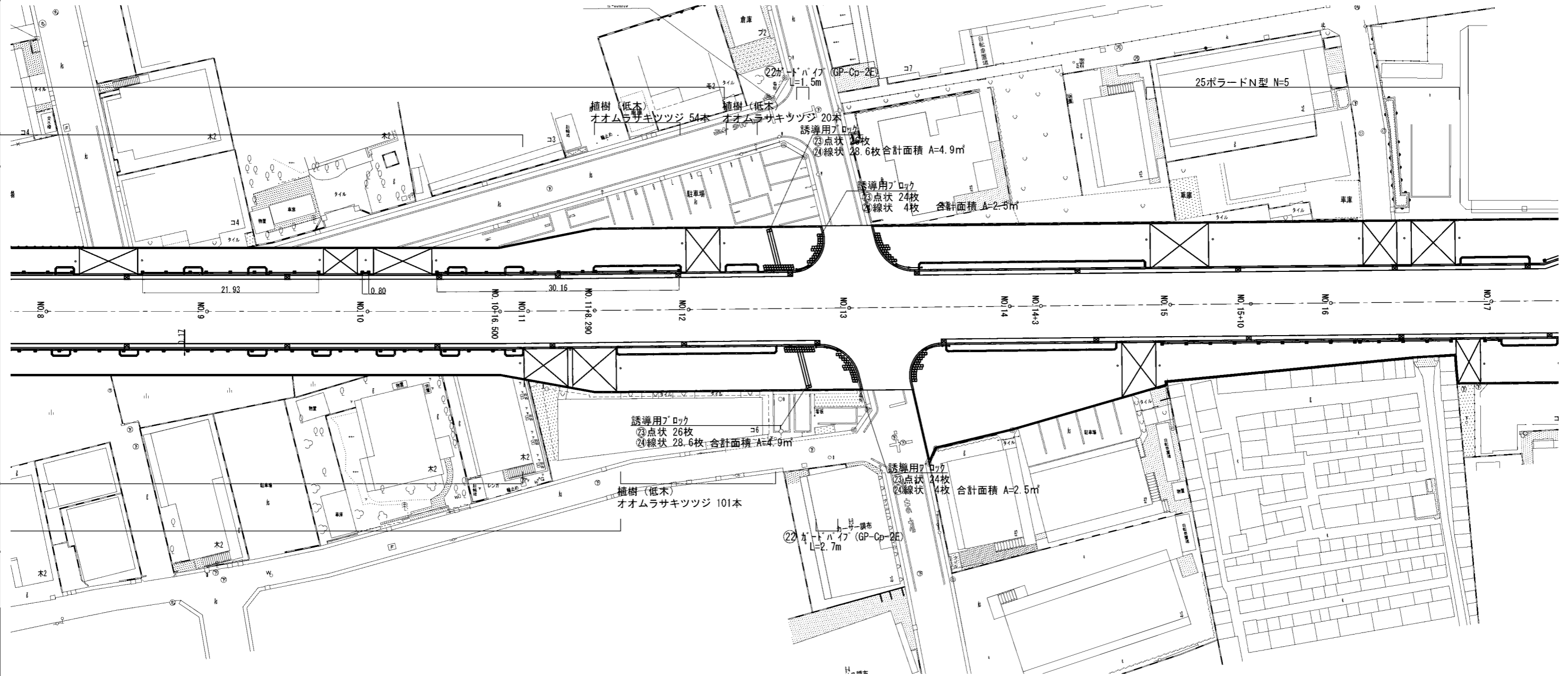
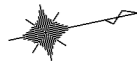


構造物番号一覧表

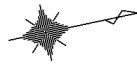
番号	凡例	工種名	大分類	中分類	小分類	変数	構造図番号	作成年度	単位	数量
①	回	横断抑止柵(P1-Pp)	300	GF	P1-Pp	支間 基礎	308	R.2	m	456.2
②	○	ガードパイプ(Gp-Cp-2E)	4000	GF	Gp-Cp	支間 基礎	307	H.28	m	23.8
③	□	視覚障害者誘導用ブロック(点状ブロック)	300	YB	ILB	種類	364	H.28	m	112.2
④	□	視覚障害者誘導用ブロック(線状ブロック)	300	YB	ILB	種類	364	H.28	m	61.2
⑤	○	ポラードN型							箇所	44
		植樹(低木)オオムラサキツツジ							本	672
		植樹(中木)サルスベリ							本	46

路線(河川)名	調布都市計画道路3・4・28号線品川通天神前線		
工事件名	令8調3・4・28号線道路築造工事		
工事箇所 又は橋名	調布市布田4丁目31番先から5番地先まで		
図面名称	交通安全施設平面図(1/3)		
縮尺	1:500 (1:250)	ただし、○は A1判に拡大時	図面番号 2
作成年月日	令和8年4月 日		
調布市 都市整備部 まちづくり推進課			

交通安全施設平面図(2/3) 縮尺 横1:500(1:250)

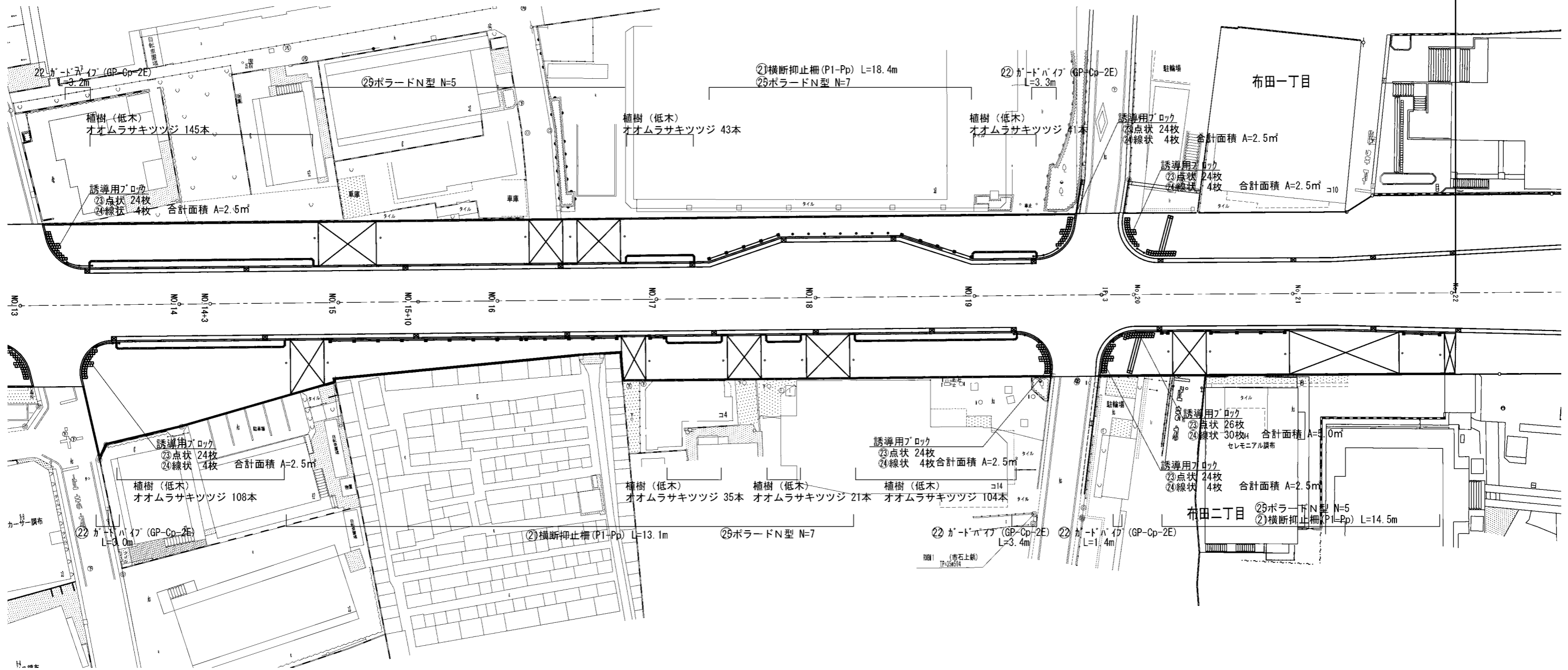


交通安全施設平面図 (3/3) 縮尺 横1:500 (1:250)



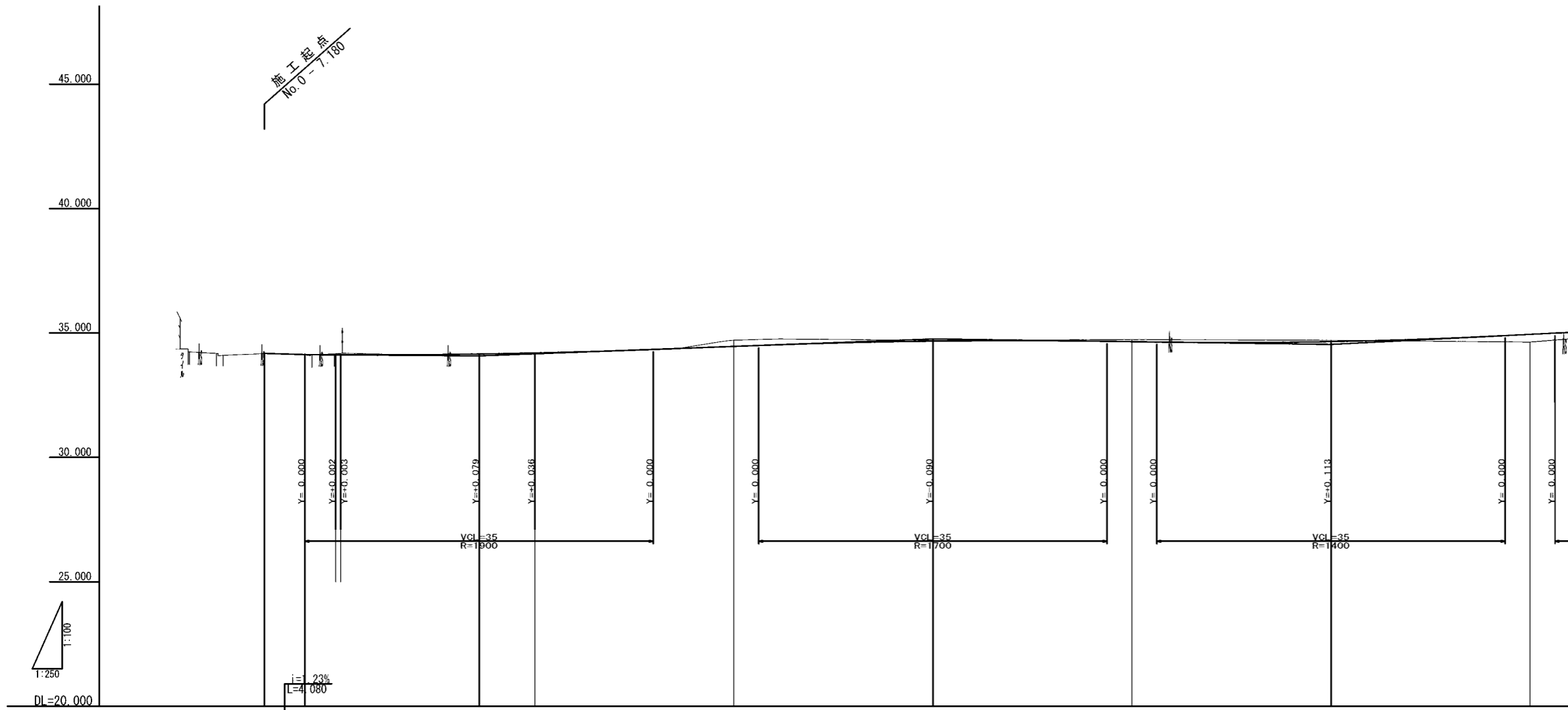
工事延長 L=433.32m

工事起点
No. 22+0.50



路線 (河川) 名	調布都市計画道路3・4・28号線品川通天神前線		
工 事 名	令8調3・4・28号線道路築造工事		
工 事 箇 所 又 は 橋 名	調布市布田4丁目31番先から5番地先まで		
図 面 名 称	交通安全施設平面図 (3/3)		
縮 尺	1:500 (1:250)	ただし、0は A1判に拡大時	図面番号 4
作成年月日	令和8年4月 日		19
調布市 都市整備部 まちづくり推進課			

縦断面図(1/4) 縮尺 縦1:200(1:100) 横1:500(1:250)

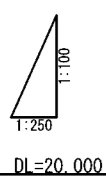
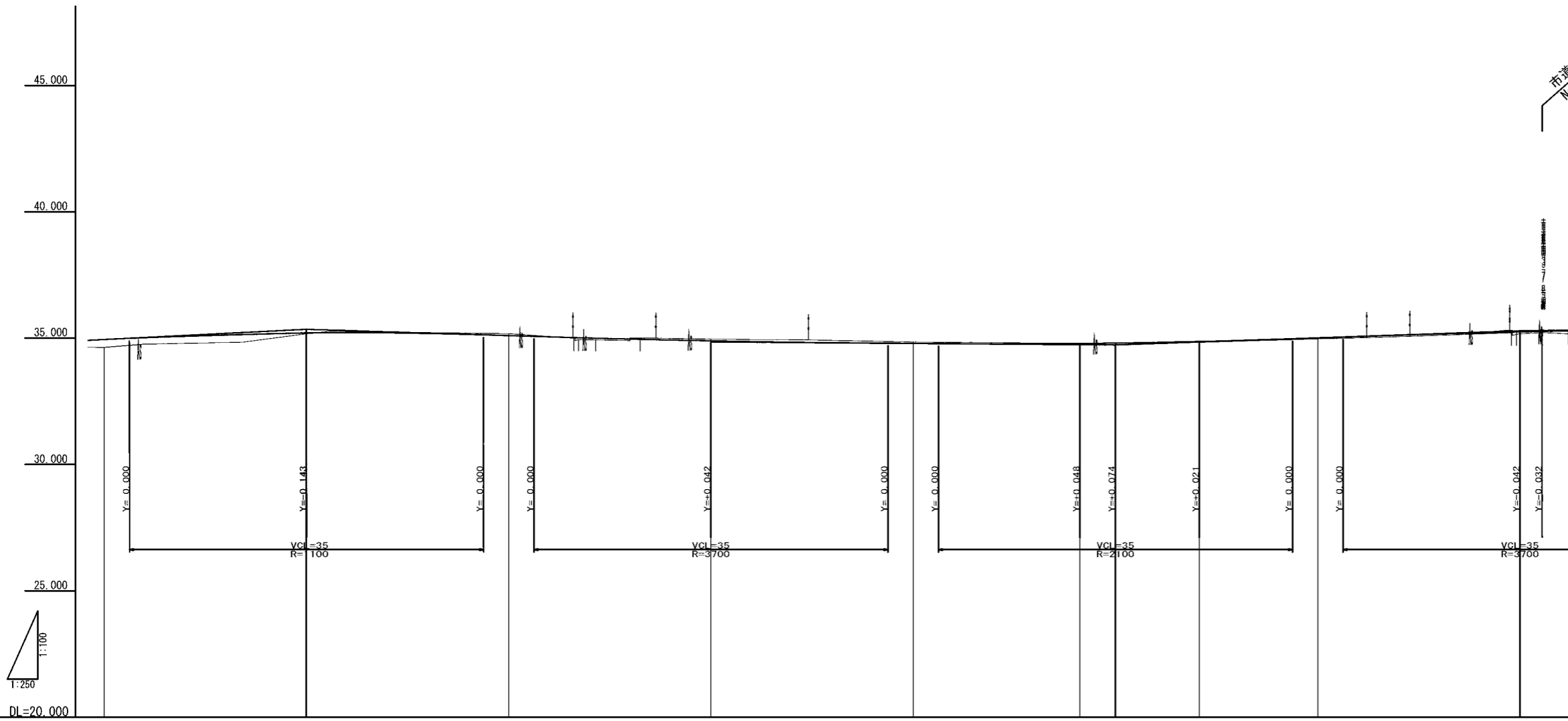


勾配	34.180		34.130		34.077		34.760		34.540								
盛土高	0.00		0.00		0.02		0.03		0.06								
切土高	0.00		0.05		0.25		0.09		0.32								
計画高	34.180	34.130	34.123	34.156	34.197	34.460	34.670	34.650	34.653	34.945							
現況高			34.17	34.18	34.18	34.71	34.70	34.74	34.71	34.63							
追加距離	-7.180	-3.100	0.000	14.400	20.000	40.000	60.000	80.000	100.000	120.000							
単距離	0.000	4.080	3.100	14.400	5.600	20.000	20.000	20.000	20.000	20.000							
測点	No.-1	-7.180	-3.100	No.0	+14.400	No.1	+20.000	No.2	+40.000	No.3	+60.000	No.4	+80.000	No.5	+100.000	No.6	+120.000
曲线	Ls=223.680																

路線(河川)名	調布都市計画道路3・4・28号線品川通天神前線		
工事件名	令8調3・4・28号線道路築造工事		
工事箇所又は橋名	調布市布田4丁目31番先から5番地先まで		
図面名称	縦断面図(1/4)		
縮尺	縦1:200(1:100) ただし、0は横1:500(1:250) A1判に拡大時	図面番号	5
作成年月日	令和8年4月 日		
調布市 都市整備部 まちづくり推進課			

縦断面図(2/4) 縮尺 縦1:200(1:100) 横1:500(1:250)


市道第37号線
No.13-2.200



勾配	i=0.03% L=40.000		i=1.25% L=40.000		i=0.30% L=40.000		i=1.40% L=40.000	
盛土高	0.32	0.04				0.00	0.04	0.04
切土高			0.08		0.05			
計画高	34.945	35.207	35.100	34.892	34.790	34.788	34.804	34.867
現況高	34.63	35.17	35.18	34.96	34.84	34.80	34.80	34.83
追加距離	120.000	140.000	160.000	180.000	200.000	216.500	220.000	228.290
単距離	20.000	20.000	20.000	20.000	20.000	16.500	3.500	8.290
測点	No.6	No.7	No.8	No.9	No.10	IP.	No.11	IP.2
曲線					IA=0°35'5" Ls=11.790		IA=0°0'2"	

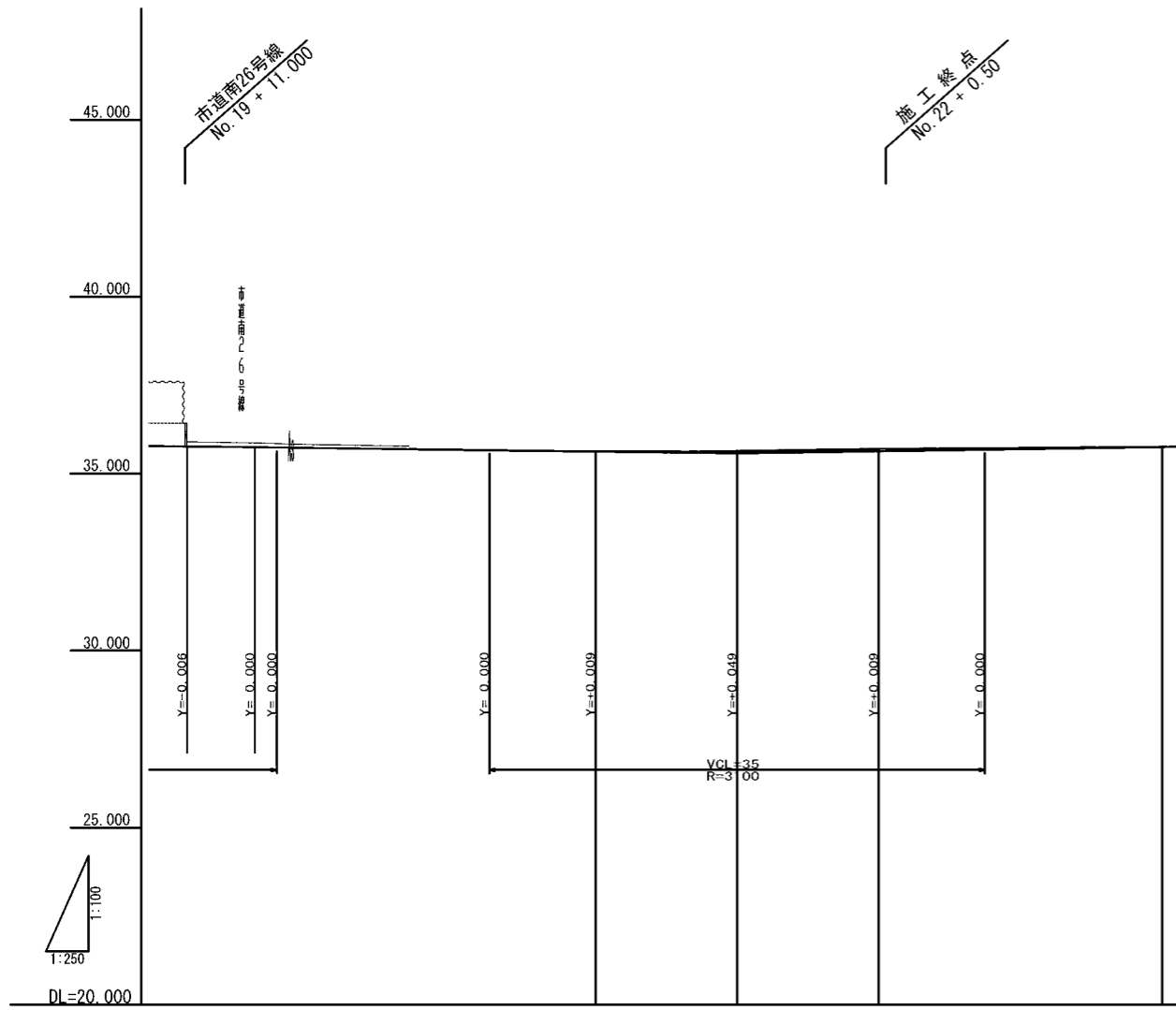
路線(河川)名	調布都市計画道路3・4・28号線品川通天神前線	
工事件名	令8調3・4・28号線道路築造工事	
工事箇所又は橋名	調布市布田4丁目31番先から5番地先まで	
図面名称	縦断面図(2/4)	
縮尺	縦1:200(1:100) ただし、0は横1:500(1:250) A1判に拡大時	図面番号
作成年月日	令和8年4月 日	6
調布市 都市整備部 まちづくり推進課		19

縦断面図(3/4) 縮尺 縦1:200(1:100) 横1:500(1:250)



路線(河川)名	調布都市計画道路3・4・28号線品川通天神前線	
工事件名	令8調3・4・28号線道路築造工事	
工事箇所又は橋名	調布市布田4丁目31番先から5番地先まで	
図面名称	縦断面図(3/4)	
縮尺	縦1:200(1:100) ただし、0は横1:500(1:250) A1判に拡大時	図面番号
作成年月日	令和8年4月 日	7
調布市 都市整備部 まちづくり推進課		19

縦断面図(4/4) 縮尺 縦1:200(1:100) 横1:500(1:250)

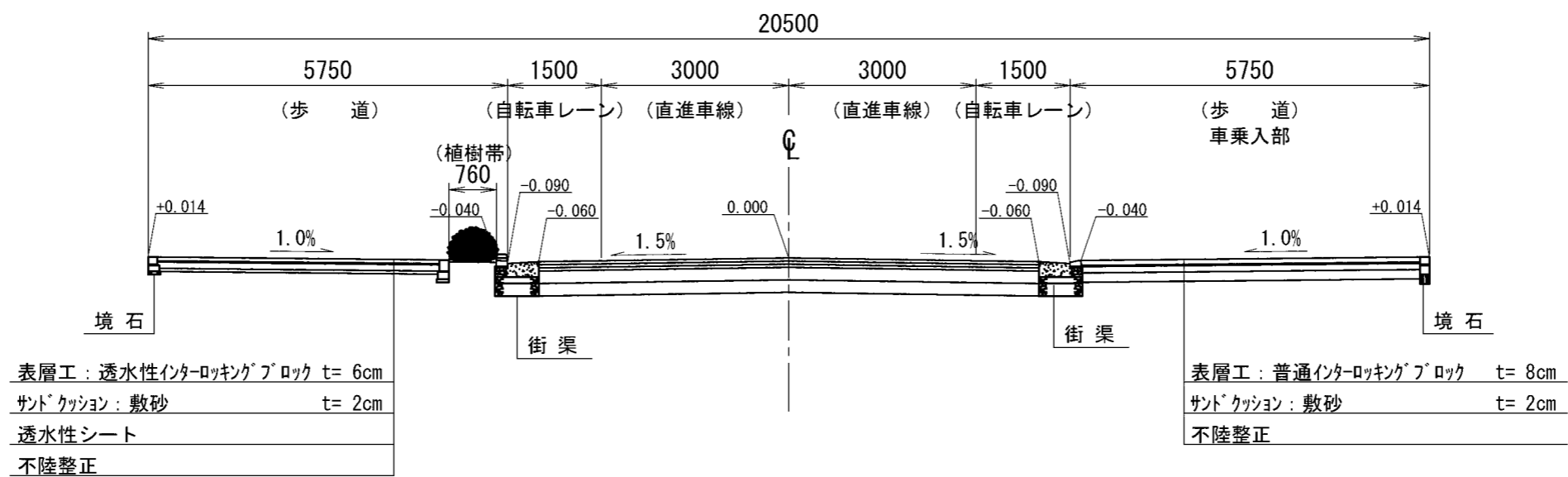
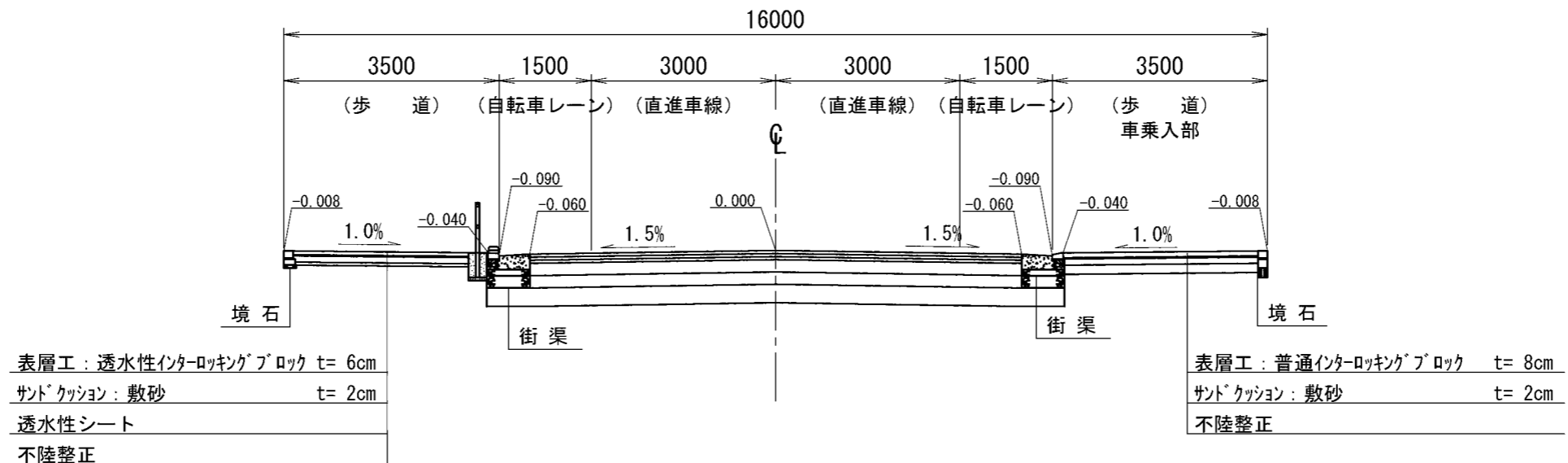


DI=20.000
1:250
1:100

勾配	i=0.52% L=50.000		35.570		i=0.60% L=50.000	
盛土高	0.01					
切土高	0.02	0.00	0.02	0.06	0.01	
計画高	35.766	35.747	35.726	35.631	35.619	35.639
現況高		35.77	35.73	35.62	35.64	35.70
追加距離	11.156	391.156	395.952	400.000	420.000	430.000
単距離	11.156	4.796	4.048	20.000	10.000	10.000
基点	+11.156	IP. 3	No. 20	No. 21	+10.000	No. 22
曲線	IA=0° 15' 43"					

路線(河川)名	調布都市計画道路3・4・28号線品川通天神前線	
工事件名	令8調3・4・28号線道路築造工事	
工事箇所 又は橋名	調布市布田4丁目31番先から5番地先まで	
図面名称	縦断面図(4/4)	
縮尺	縦1:200(1:100) ただし、0は 横1:500(1:250) A1判に拡大時	図面番号 8
作成年月日	令和8年4月 日	19
調布市 都市整備部 まちづくり推進課		

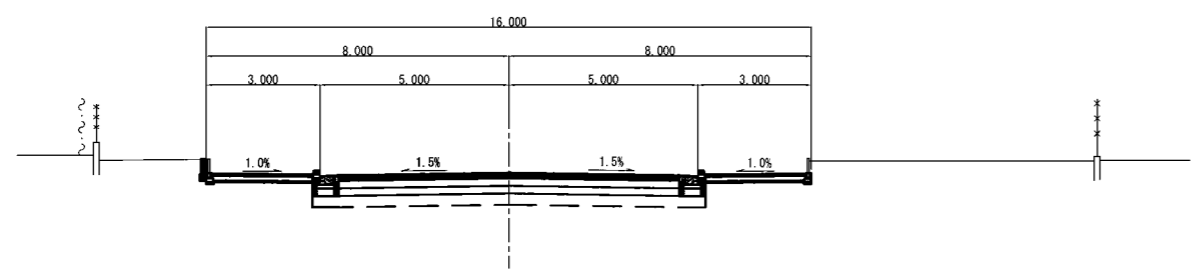
標準断面図 S=1:100 (S=1:50)



路線(河川)名	調布都市計画道路3・4・28号線品川通天神前線		
工事件名	令8調3・4・28号線道路築造工事		
工事箇所 又は橋名	調布市布田4丁目31番先から5番地先まで		
図面名称	標準断面図		
縮尺	1:100 (1:50)	ただし、0は A1判に拡大時	図面番号 9
作成年月日	令和6年4月 日		
調布市 都市整備部 まちづくり推進課			

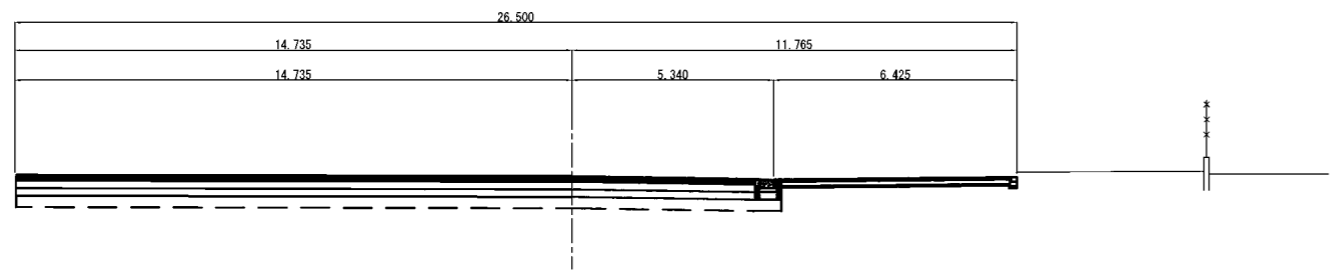
横断面図(1/6) 縮尺 1:200(1:100)

NO. 1
GH=34.18
FH=34.197



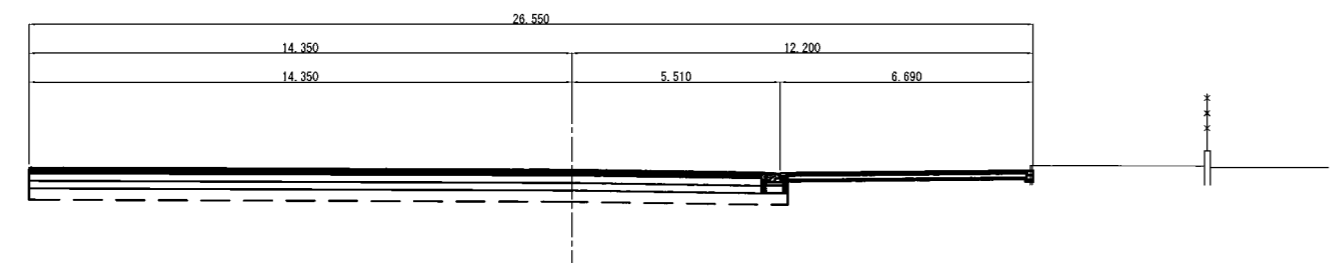
TP=30.000

NO. 0+0.483
GH=34.18
FH=34.122



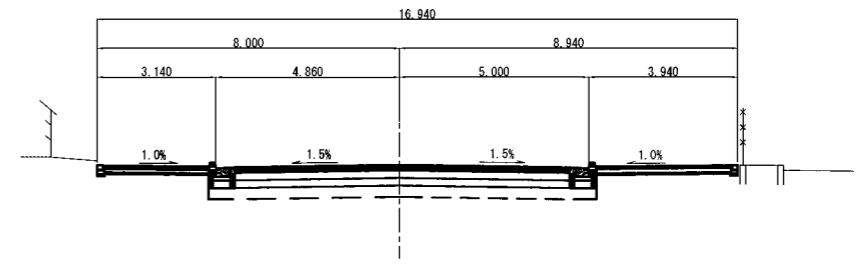
TP=30.000

NO. 0
GH=34.17
FH=34.123



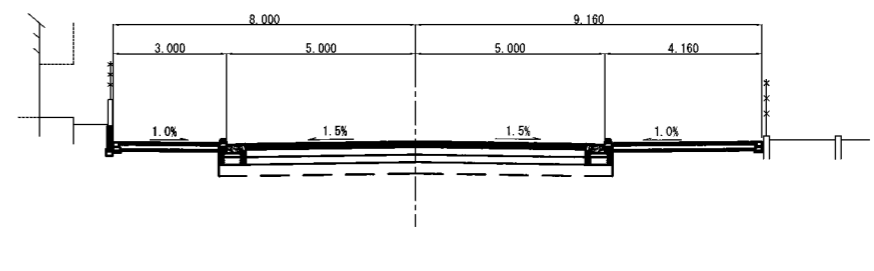
TP=30.000

NO. 3
GH=34.70
FH=34.670



TP=30.000

NO. 2
GH=34.71
FH=34.460




TP=30.000

路線(河川)名	調布都市計画道路3・4・28号線品川通天神前線		
工事件名	令8調3・4・28号線道路築造工事		
工事箇所 又は橋名	調布市布田4丁目31番先から5番地先まで		
図面名称	横断面図(1/6)		
縮尺	1:200 (1:100)	ただし、0は A1判に拡大時	図面番号
作成年月日	令和8年4月	日	10
調布市 都市整備部 まちづくり推進課			19

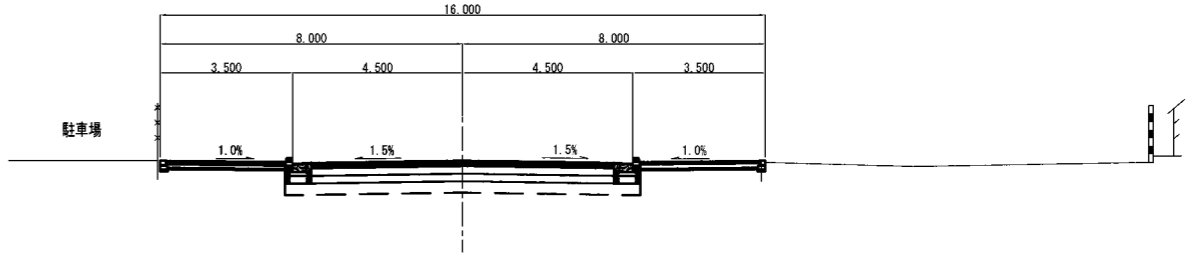
横断面図(2/6) 縮尺 1:200(1:100)

NO. 6
GH=34.63
FH=34.945




TP=30.000

NO. 8
GH=35.18
FH=35.100




TP=30.000

NO. 5
GH=34.71
FH=34.653



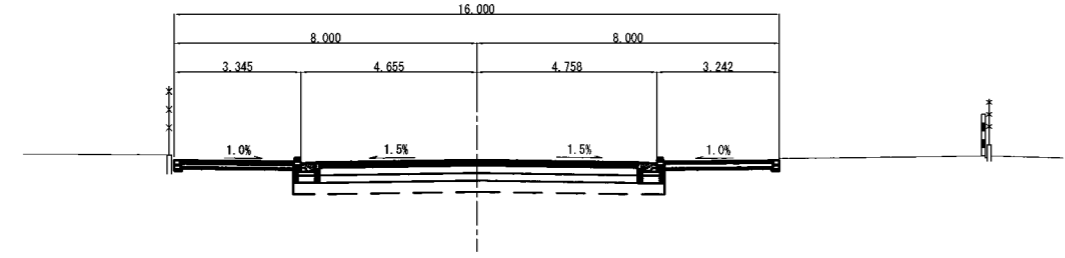
TP=30.000

NO. 7
GH=35.17
FH=35.207



TP=30.000

NO. 4
GH=34.74
FH=34.650

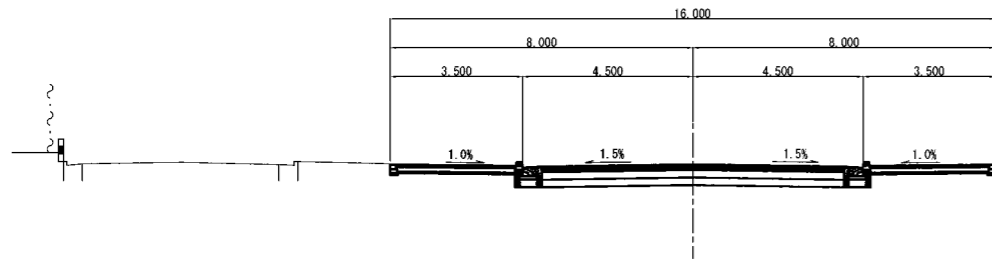


TP=30.000

路線(河川)名	調布都市計画道路3・4・28号線品川通天神前線		
工事件名	令8調3・4・28号線道路築造工事		
工事箇所 又は橋名	調布市布田4丁目31番先から5番地先まで		
図面名称	横断面図(2/6)		
縮尺	1:200 (1:100)	ただし、0は A1判に拡大時	図面番号
作成年月日	令和8年4月	日	11
調布市 都市整備部 まちづくり推進課			19

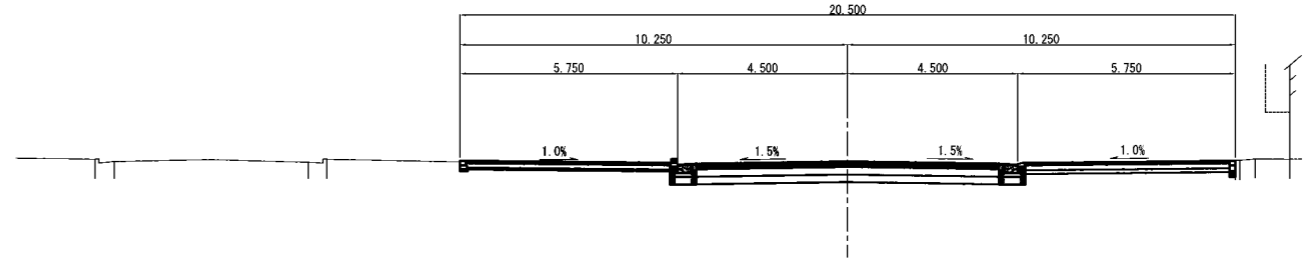
横断面図(3/6) 縮尺 1:200(1:100)

NO. 10+16.500 (IP. 1)
GH=34.80
FH=34.788



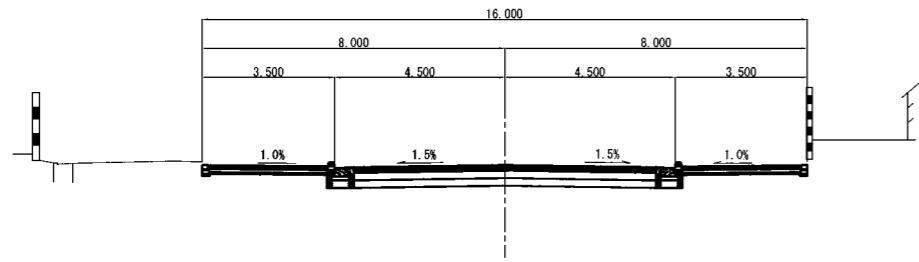
TP=30.000

NO. 11+8.290 (IP. 2)
GH=34.83
FH=34.867



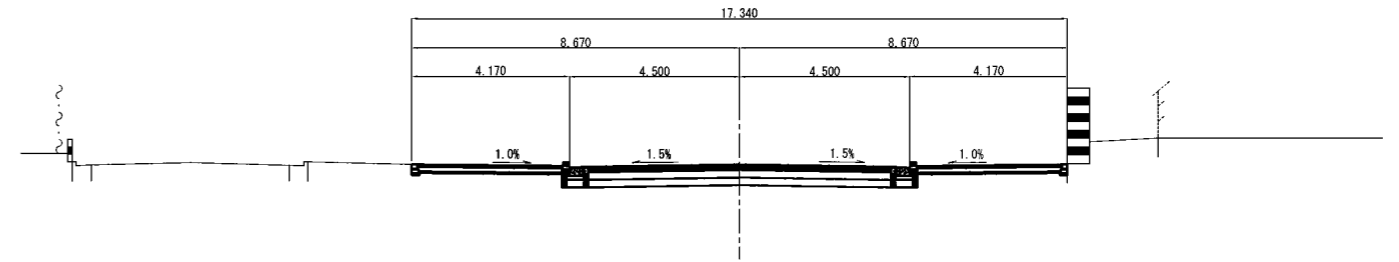
TP=30.000

NO. 10
GH=34.84
FH=34.790



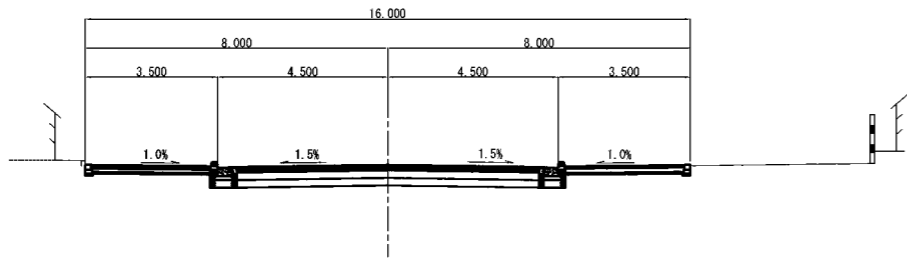
TP=30.000

NO. 11
GH=34.80
FH=34.804



TP=30.000

NO. 9
GH=34.96
FH=34.892

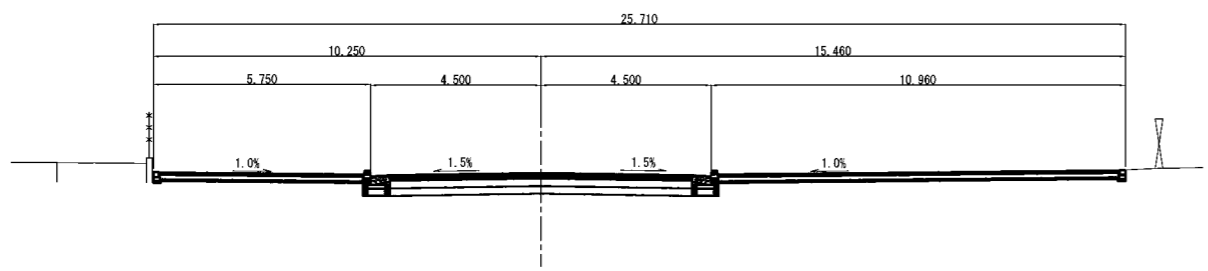


TP=30.000

路線(河川)名	調布都市計画道路3・4・28号線品川通天神前線		
工事件名	令8調3・4・28号線道路築造工事		
工事箇所 又は橋名	調布市布田4丁目31番先から5番地先まで		
図面名称	横断面図(3/6)		
縮尺	1:200 (1:100)	ただし、0は A1判に拡大時	図面番号
作成年月日	令和8年4月	日	12
調布市 都市整備部 まちづくり推進課			19

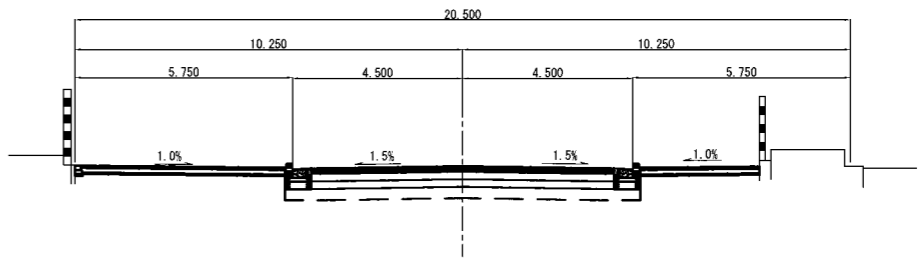
横断面図(4/6) 縮尺 1:200(1:100)

NO. 14
GH=35.41
FH=35.380



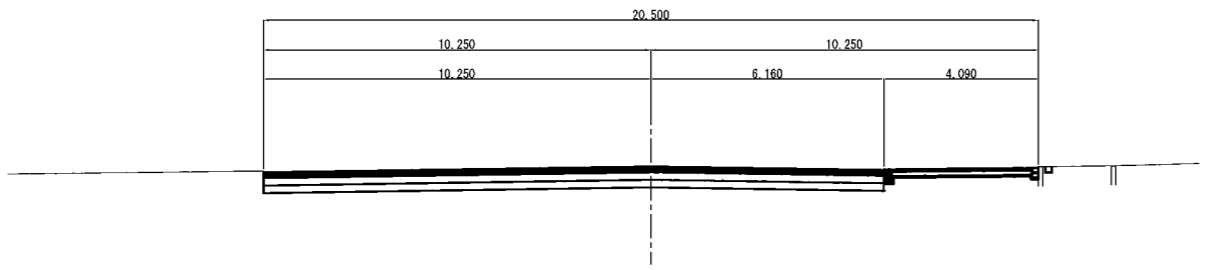
TP=30.000

NO. 16
GH=35.67
FH=35.560



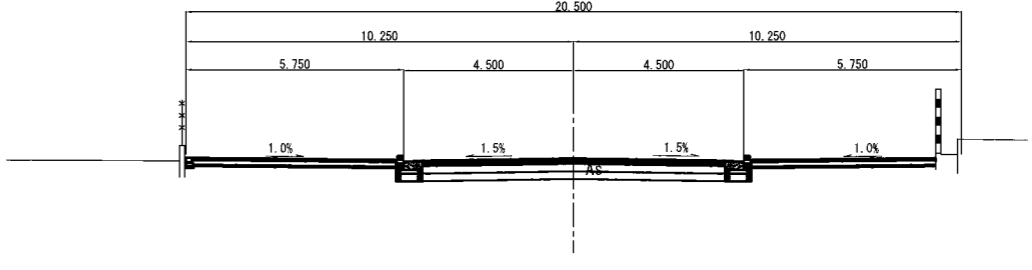
TP=30.000

NO. 13
GH=35.17
FH=35.248




TP=30.000

NO. 15
GH=35.47
FH=35.470



TP=30.000

NO. 12
GH=34.97
FH=35.010

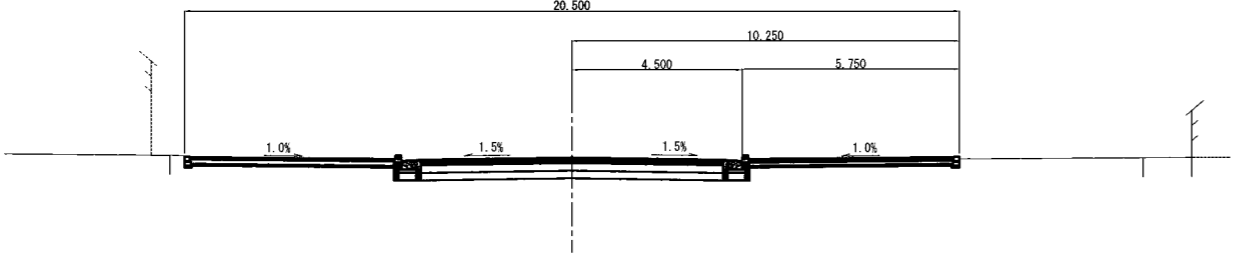


TP=30.000

路線(河川)名	調布都市計画道路3・4・28号線品川通天神前線		
工事件名	令8調3・4・28号線道路築造工事		
工事箇所 又は橋名	調布市布田4丁目31番先から5番地先まで		
図面名称	横断面図(4/6)		
縮尺	1:200 (1:100)	ただし、0は A1判に拡大時	図面番号
作成年月日	令和8年4月	日	13
調布市 都市整備部 まちづくり推進課			19

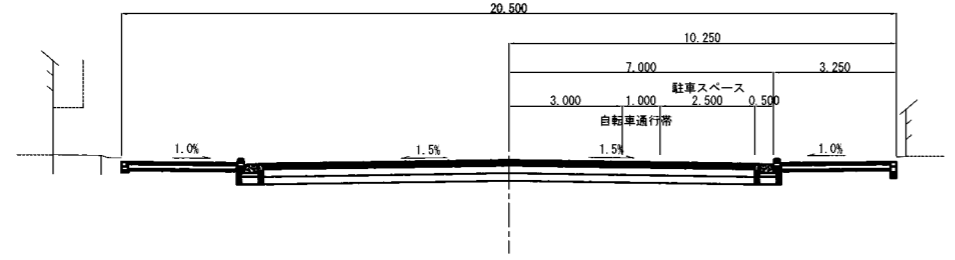
横断面図(5/6) 縮尺 1:200(1:100)

NO. 19
GH=35.78
FH=35.788



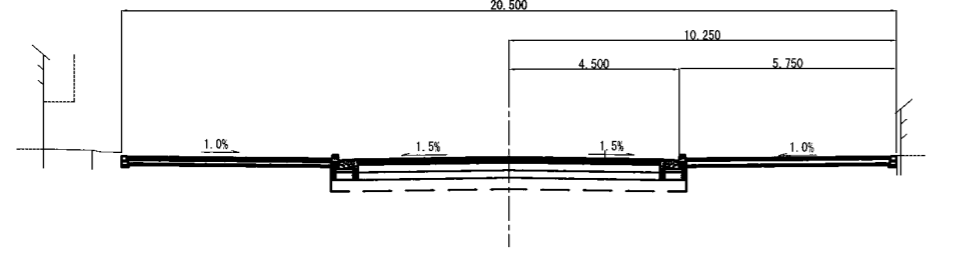
TP=30.000

NO. 18
GH=35.78
FH=35.740



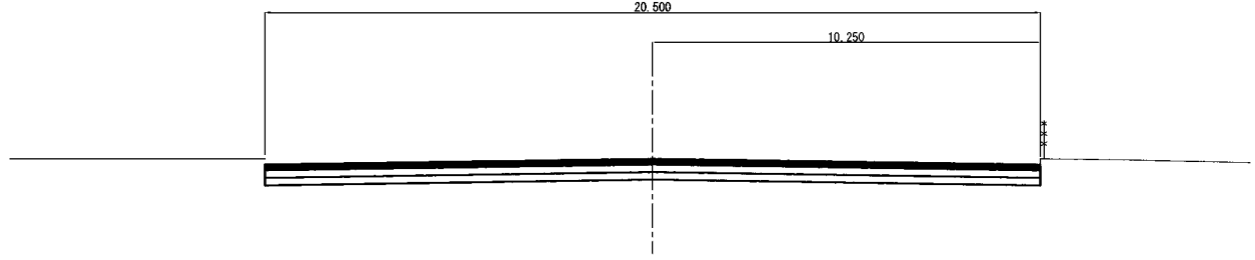
TP=30.000

NO. 17
GH=35.79
FH=35.650



TP=30.000

NO. 19+17.12
GH=35.768
FH=35.768

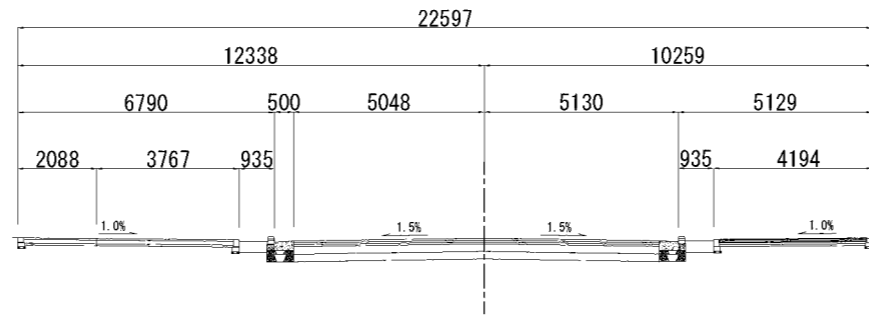


TP=30.000

路線(河川)名	調布都市計画道路3・4・28号線品川通天神前線		
工事件名	令8調3・4・28号線道路築造工事		
工事箇所 又は橋名	調布市布田4丁目31番先から5番地先まで		
図面名称	横断面図(5/6)		
縮尺	1:200 (1:100)	ただし、0は A1判に拡大時	図面番号
作成年月日	令和8年4月	日	14
調布市 都市整備部 まちづくり推進課			19

横断面図(6/6) 縮尺 1:200(1:100)

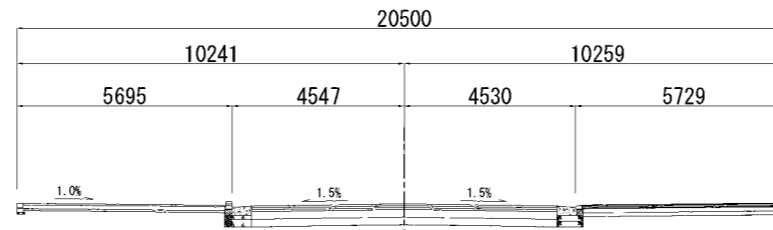
No. 22+5.951
GH=35.70
FH=35.666



切土= 9.82
盛土= 0.00

DL=32.000

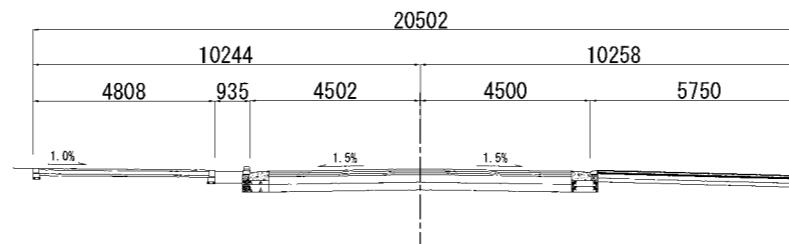
No. 21+5.951
GH=35.60
FH=35.620



切土= 8.71
盛土= 0.00

DL=32.000

No. 20+5.951
GH=35.73
FH=35.695

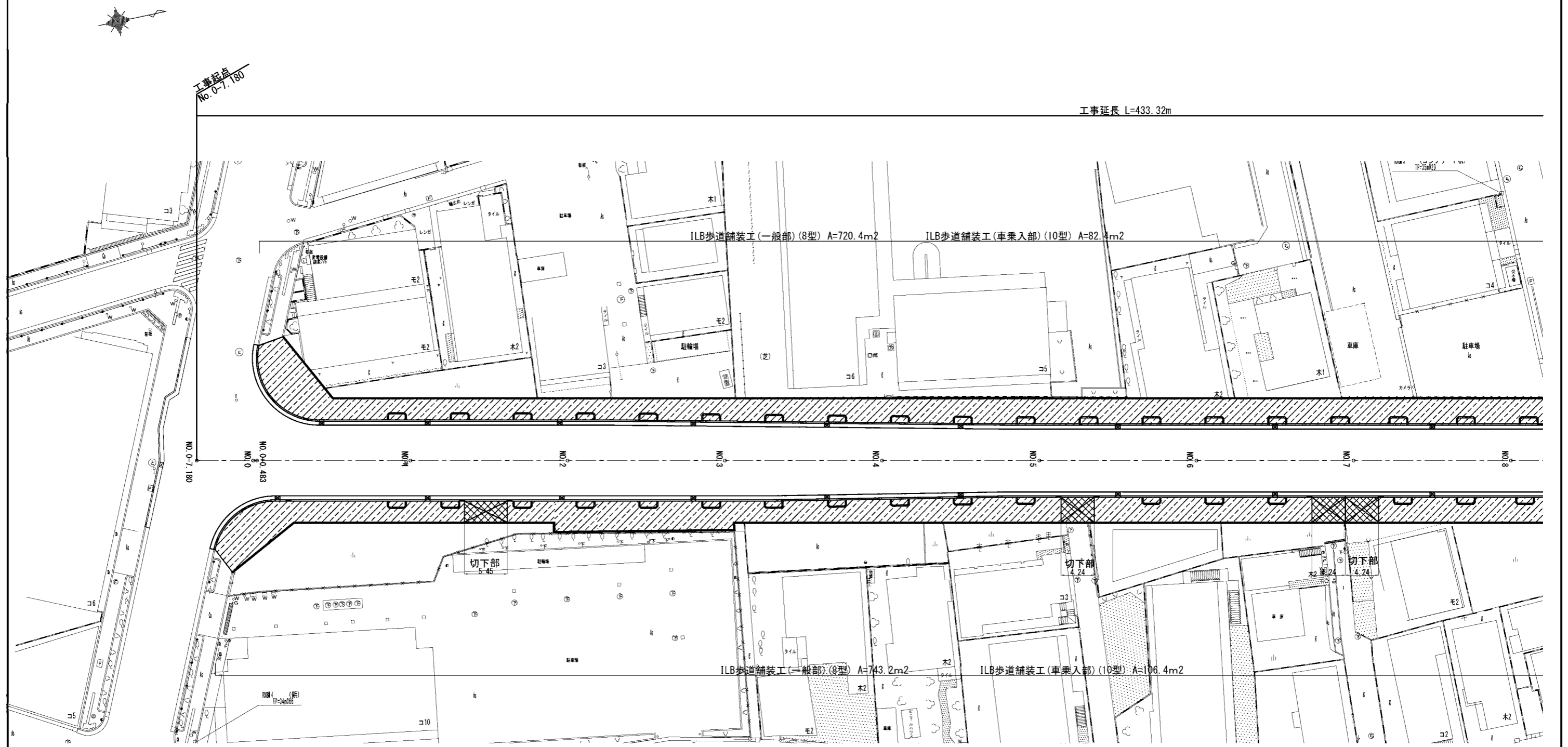


切土= 9.01
盛土= 0.00



DL=32.000

路線(河川)名	調布都市計画道路3・4・28号線品川通天神前線	
工事件名	令8調3・4・28号線道路築造工事	
工事箇所 又は橋名	調布市布田4丁目31番先から5番地先まで	
図面名称	横断面図(6/6)	
縮尺	1:200 ただし、0は (1:100) A1判に拡大時	図面番号
作成年月日	令和8年4月 日	15
調布市 都市整備部 まちづくり推進課		19

舗装平面図(1/3) 縮尺 横1:500(1:250)




凡例

-  ILB道舗装工(一般部)(8型 表層のみ)
-  ILB歩道舗装工(車乗入部)(10型 表層のみ)

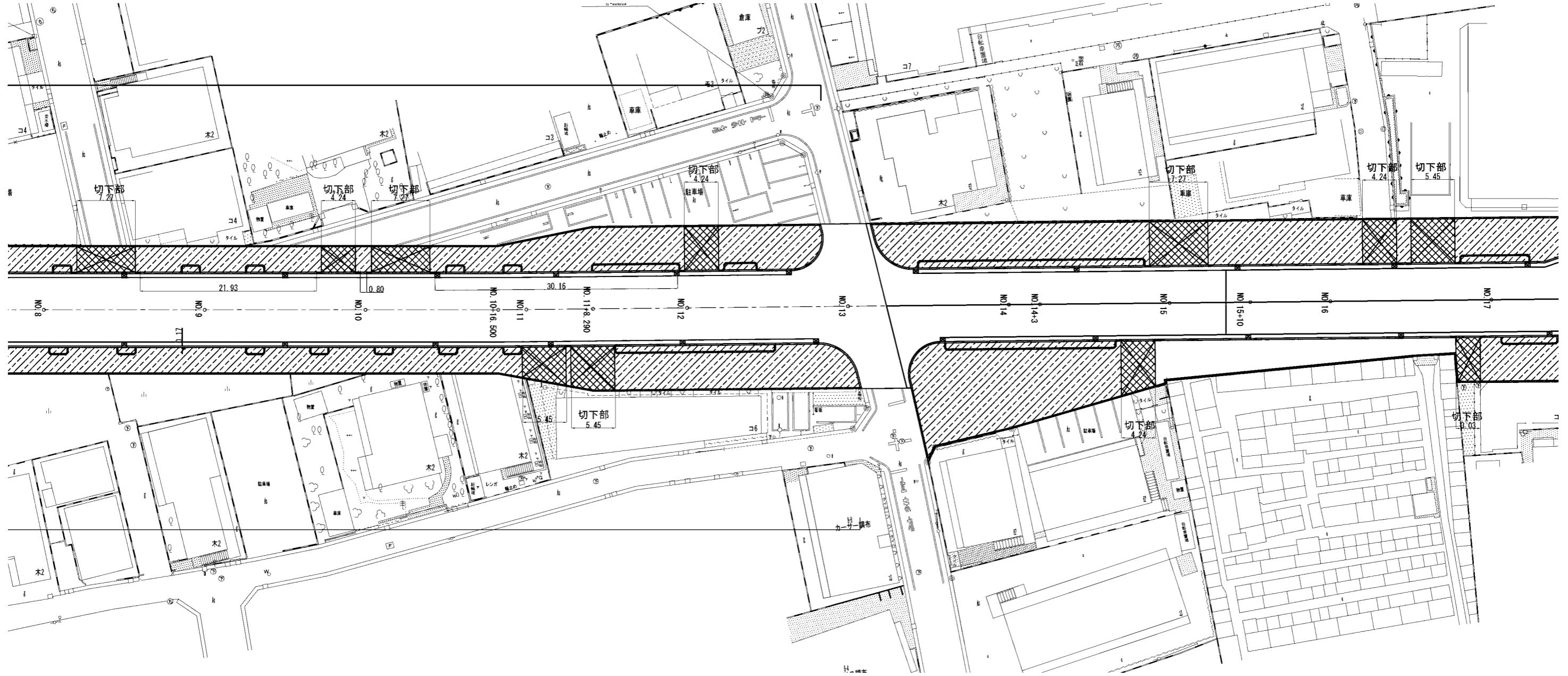
番号	工種名	単位	数量
⑤	ILB歩道舗装工(一般部)(8型 表層のみ)	m ²	2478
⑥	ILB歩道舗装工(車乗入部)(10型 表層のみ)	m ²	479

路線(河川)名	調布都市計画道路3・4・28号線品川通天神前線		
工事件名	令8調3・4・28号線道路築造工事		
工事箇所 又は橋名	調布市布田4丁目31番先から5番地先まで		
図面名称	舗装平面図(1/3)		
縮尺	1:500 (1:250)	ただし、0は A1判に拡大時	図面番号
作成年月日	令和8年4月	日	16
調布市 都市整備部 まちづくり推進課			19

舗装平面図(2/3) 縮尺 横1:500(1:250)

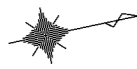


工事延長 L=433.32m



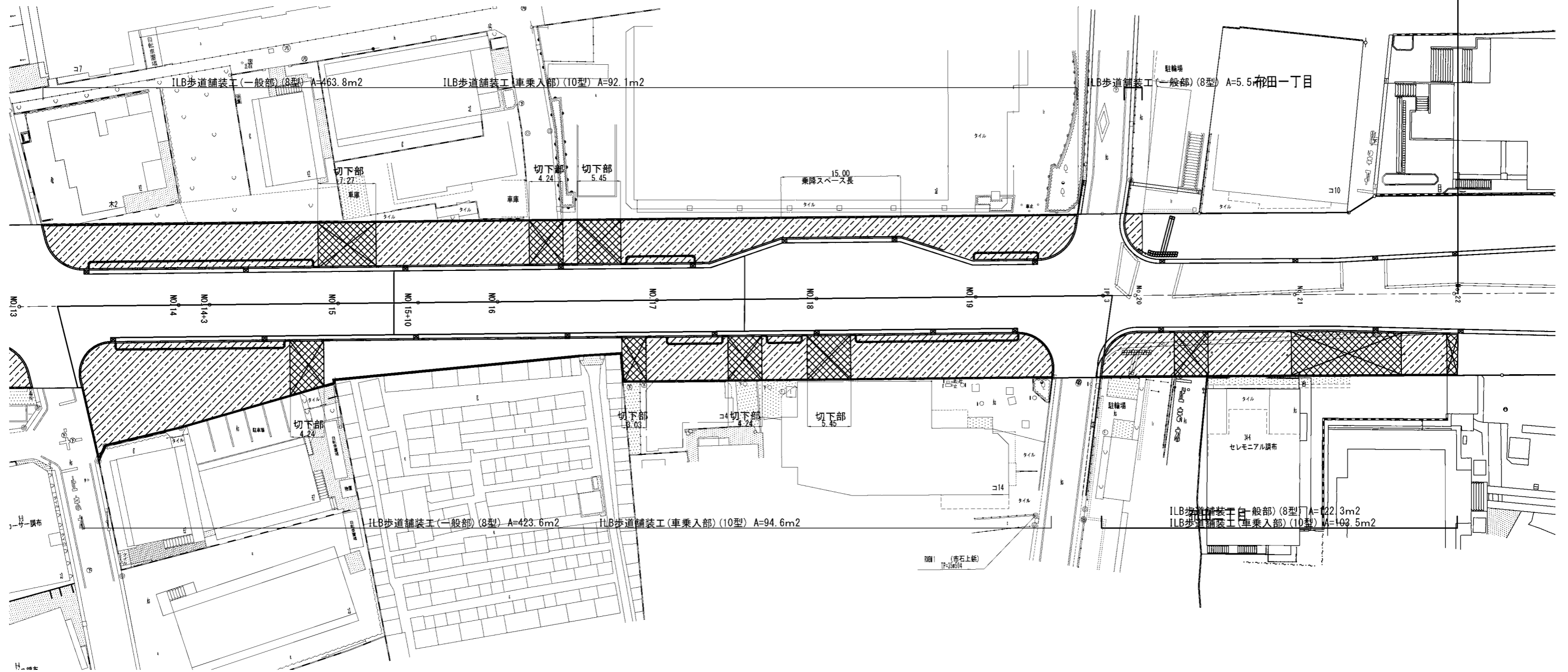
路線(河川)名	調布都市計画道路3・4・28号線品川通天神前線		
工事件名	令8調3・4・28号線道路築造工事		
工事箇所 又は橋名	調布市布田4丁目31番先から5番地先まで		
図面名称	舗装平面図(2/3)		
縮尺	1:500 (1:250)	ただし、0は A1判に拡大時	図面番号 17
作成年月日	令和8年4月 日		19
調布市 都市整備部 まちづくり推進課			

舗装平面図(3/3) 縮尺 横1:500(1:250)



工事延長 L=433.32m

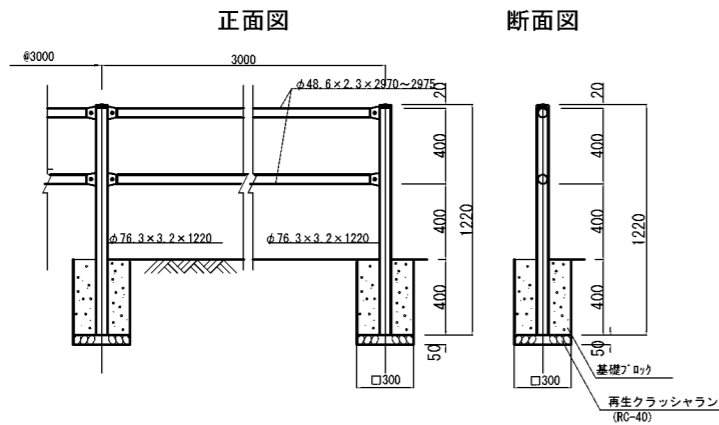
工事起点
No. 22+0.50



路線(河川)名	調布都市計画道路3・4・28号線品川通天神前線		
工事件名	令8調3・4・28号線道路築造工事		
工事箇所 又は橋名	調布市布田4丁目31番先から5番地先まで		
図面名称	舗装平面図(3/3)		
縮尺	1:500 (1:250)	ただし、0は A1判に拡大時	図面番号 18
作成年月日	令和8年4月 日		19
調布市 都市整備部 まちづくり推進課			

構造図 縮尺 図示

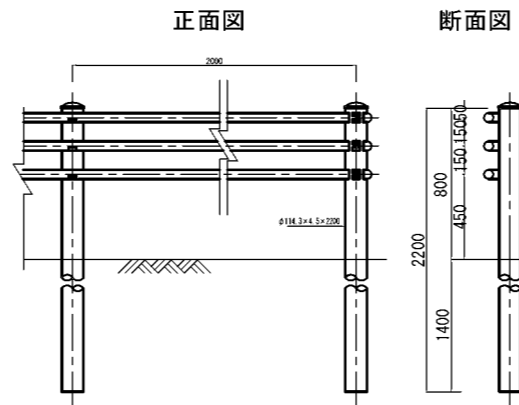
㉑ 横断抑止柵 (P1-Pp) S=1:40 (S=1:20)



材料表 1組当り

品名	形状・寸法	単位	数量	摘要
パイプ	2-48.6φ×2970~2975×2.3	組	1.0	
中間支柱	φ76.3×3.2×1220	本	1.0	
端末支柱	φ76.3×3.2×1220	本	2.0	
再生クラッシュラン	RC-40	m ³	0.008	
基礎ブロック	300×300×400	個	2	

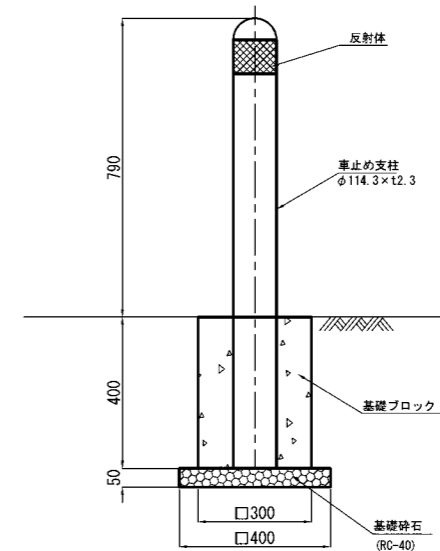
㉒ ガードパイプ (Gp-Cp-2E) S=1:40 (S=1:20)



材料表 1組当り

品名	形状・寸法	単位	数量	摘要
パイプ	ガードパイプ Gp-Cp	組	1.0	
端末支柱	φ114.3×2200×4.5	本	(2.0)	
中間支柱	φ114.3×2200×4.5	本	(1.0)2.0	() 内端支間

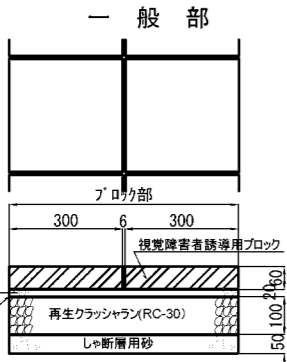
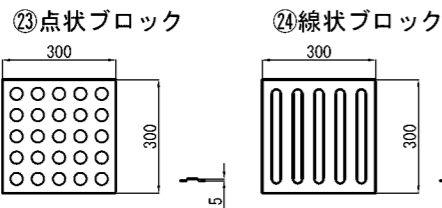
㉓ ボラードN型 S=1:20 (S=1:10)



材料表 100箇所当り

品名	形状・寸法	単位	数量	摘要
車止め支柱	φ114.3×t2.3	本	100	
再生クラッシュラン	RC-40	m ³	0.8	
基礎ブロック	300×300×400	個	100	

㉓㉔ 視覚障害者誘導用ブロック S=1/20 (S=1/10)
(インターロッキングブロック舗装用)

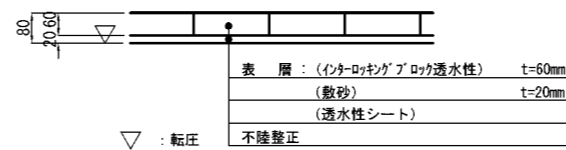


材料表 100m当り

品名	形状・寸法	単位	数量	摘要
誘導用ブロック	300×300×60	本	653.6	
敷砂		m ²	1.2	
透水性シート	60g/m ²	m ²	60.6	
再生クラッシュラン	RC-40	m ³	6.1	
フィルター層	レハ断層用砂	m ²	3.0	

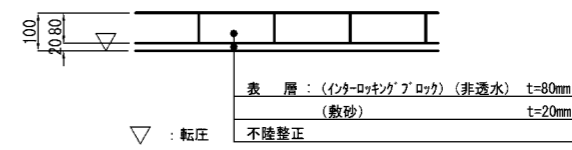
㉕ 歩道舗装工 S=1:20 (S=1:10)

ILB歩道舗装工(一般部)(8型 表層のみ)



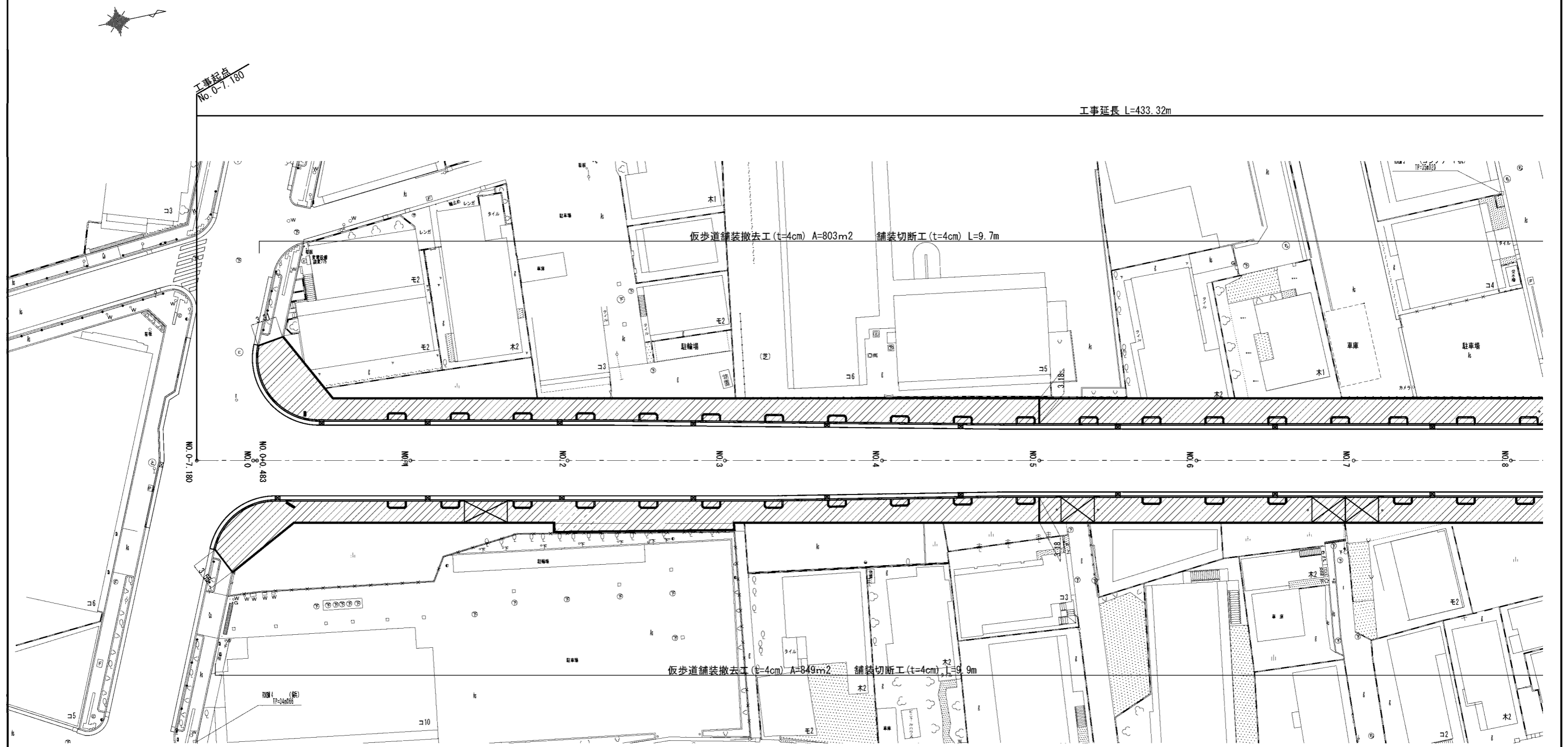
㉕ 歩道舗装工 S=1:20 (S=1:10)

ILB歩道舗装工(車乗入部)(10型 表層のみ)



路線(河川)名	調布都市計画道路3・4・28号線品川通天神前線		
工事件名	令8調3・4・28号線道路築造工事		
工事箇所又は橋名	調布市布田4丁目31番先から5番地先まで		
図面名称	構造図		
縮尺	図示	ただし、0はA1判に拡大時	図面番号
作成年月日	令和8年4月	日	19
調布市 都市整備部 まちづくり推進課			19

撤去平面図(1/3) 縮尺 横1:500(1:250)

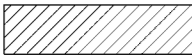



工事延長 L=433.32m

仮歩道舗装撤去工 (t=4cm) A=803m2 舗装切断工 (t=4cm) L=9.7m

仮歩道舗装撤去工 (t=4cm) A=849m2 舗装切断工 (t=4cm) L=9.9m


凡例

-  仮歩道舗装撤去工 (t=4cm)
-  舗装切断工 (t=4cm)

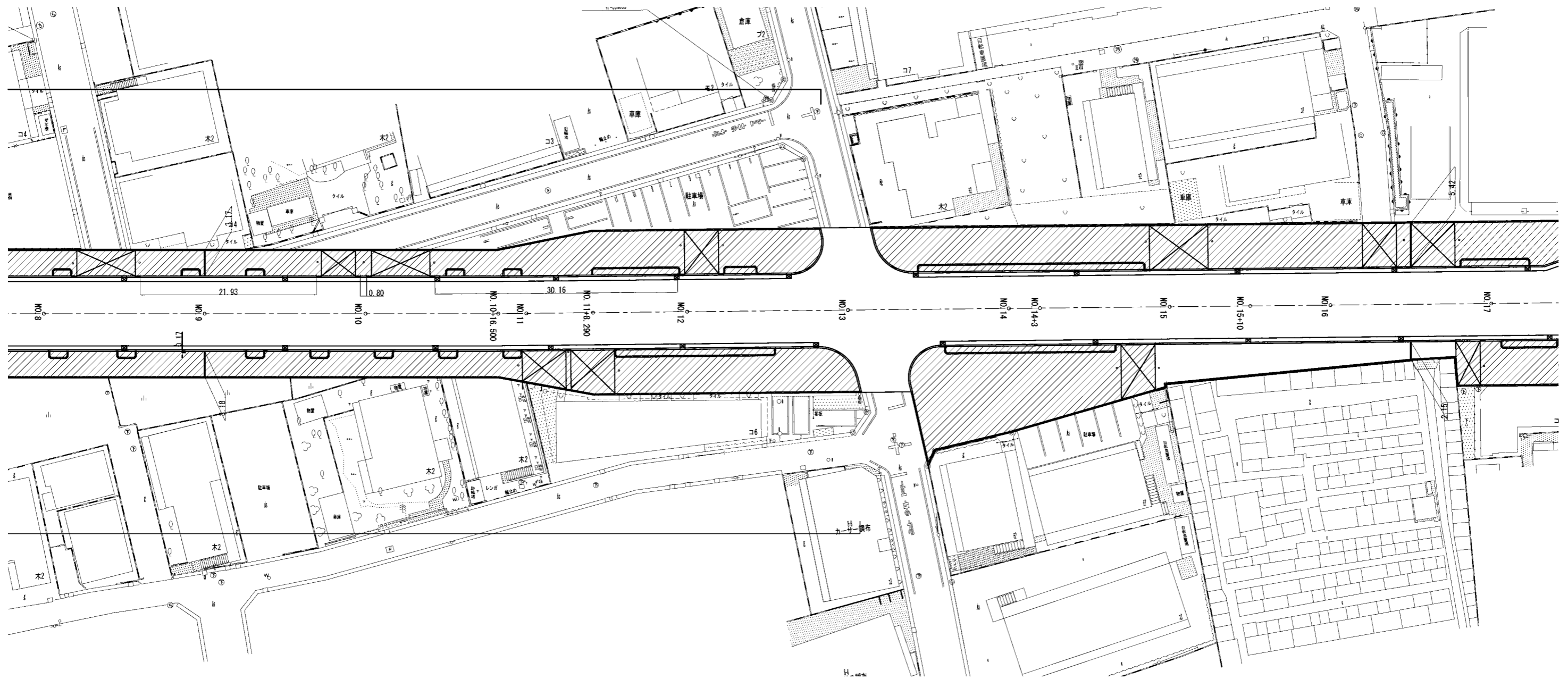
番号	工種名	単位	数量	
			国費	単費
	仮歩道舗装撤去工 (t=4cm)	m ²		3031.6
	舗装切断工 t=4cm	m		37.2

路線(河川)名	調布都市計画道路3・4・28号線品川通天神前線		
工事件名	令8調3・4・28号線道路築造工事		
工事箇所 又は橋名	調布市布田4丁目31番先から5番地先まで		
図面名称	撤去平面図(1/3)		
縮尺	1:500 (1:250)	ただし、0は A1判に拡大時	図面番号
作成年月日	令和8年4月	日	参1
調布市 都市整備部 まちづくり推進課			参3

撤去平面図(2/3) 縮尺横1:500(1:250)

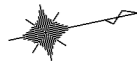


工事延長 L=433.32m



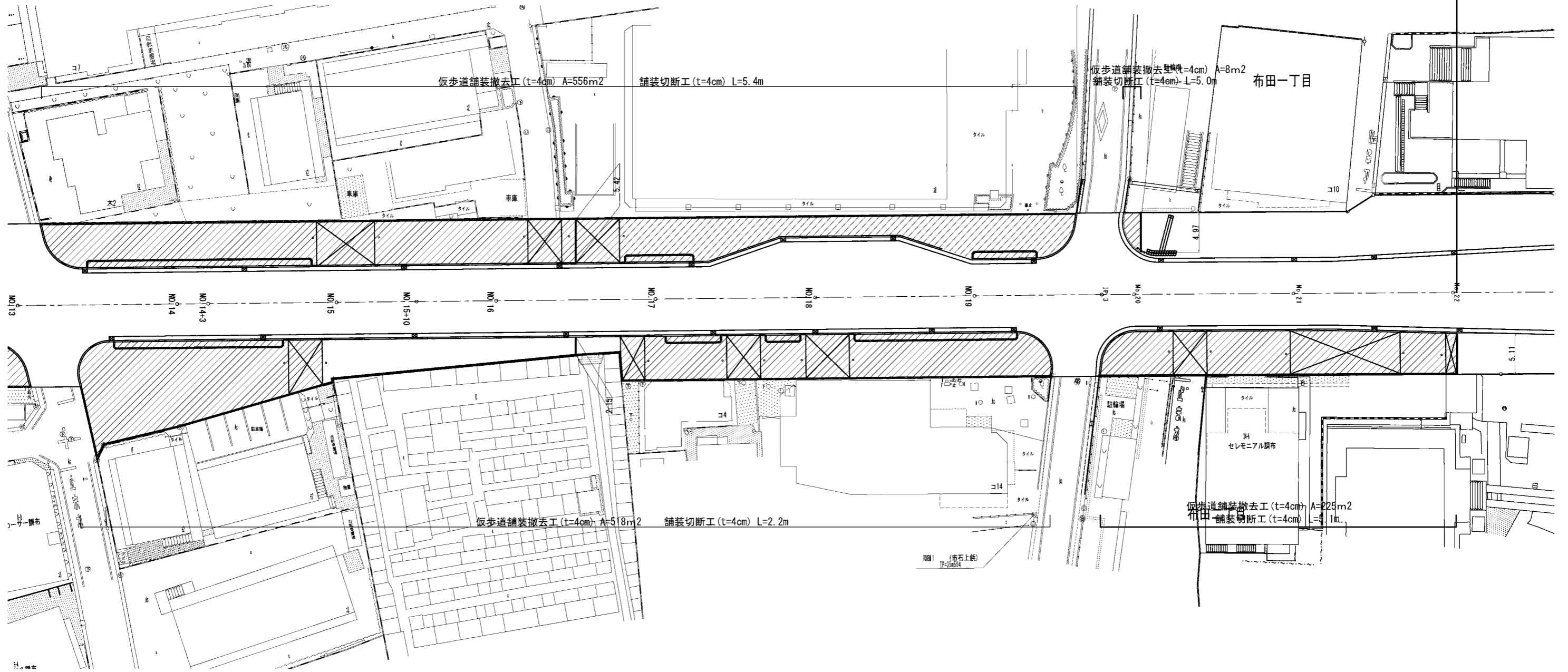
路線(河川)名	調布都市計画道路3・4・28号線品川通天神前線		
工 事 件 名	令8調3・4・28号線道路築造工事		
工 事 節 所 又 は 橋 名	調布市布田4丁目31番先から5番地先まで		
図 面 名 称	撤去平面図(2/3)		
縮 尺	1:500 (1:250)	ただし、0は A1判に拡大時	図面番号
作成年月日	令和8年4月	日	参2
調布市 都市整備部 まちづくり推進課			参3

撤去平面図(3/3) 縮尺 横1:500(1:250)



工事延長 L=433.32m

工事起点
No. 22+0.50



路線(河川)名	調布都市計画道路3・4・28号線品川通天神前線		
工事件名	令8調3・4・28号線道路築造工事		
工事箇所 又は橋名	調布市布田4丁目31番先から5番地先まで		
図面名称	撤去平面図(3/3)		
縮尺	1:500 (1:250)	ただし、0は A1判に拡大時	図面番号
作成年月日	令和8年4月	日	参3
調布市 都市整備部 まちづくり推進課			参3