

## 03 将来都市計画道路ネットワークの検証結果

検証1から検証15までの項目に照らし、検証を行った結果、下記以外については必要性を確認しました。

いずれの項目にも該当しない9区間約4.9kmを「見直し候補路線（区間）」として位置付け、平成28年度以降、地域の視点から改めて路線の必要性を検証していきます。

計画廃止や幅員縮小などを含め、都市計画道路としてどのような在り方が最も適切か、必要に応じて、地元の意見の把握に努めながら検討し、計画の方向性を決めた後、必要な都市計画の手続を進めていきます。

表2-1 「見直し候補路線（区間）」の一覧表

	路線名	区間	所在 区市町	延長 (m)	検討 主体
見-1	補助55号線	放射4～平河町二丁目	千代田	80	区
見-2	補助64号線	放射5～六番町	千代田	340	区
見-3	補助98号線	千)大手町二丁目～ 中)日本橋本石町四丁目(日本橋川)	千代田 中央	110	都
見-4	補助7号線	補助5～環状5の1	渋谷	670	区
見-5	補助59号線	補助53～環状6	渋谷	410	区
見-6	補助215号線	補助76～補助229	中野	640	区
見-7	調布3・4・5号線	染地二丁目～調布3・4・29 (第三中前交差点)	調布	1,380	市
見-8	国立3・4・3号線	国立3・4・14～国立3・3・15	国立	1,070	市
見-9	立川3・4・15号線	立川3・3・3～砂川町五丁目 (砂川五番北交差点)	立川	230	市
合 計				4,930	

※計数は端数処理






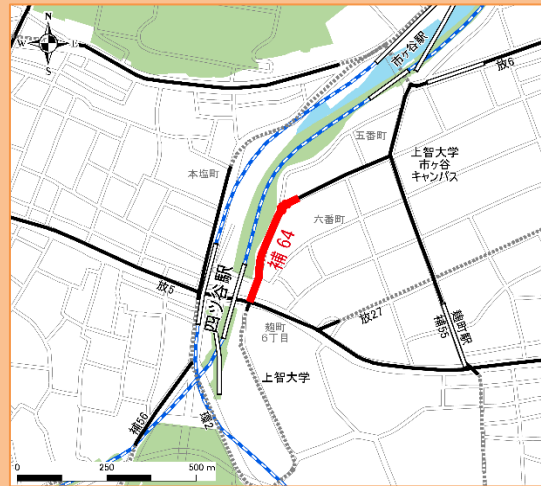
図2-15 「見直し候補路線」位置図



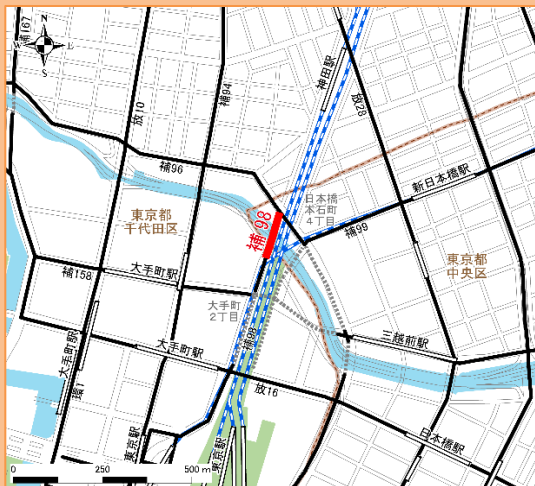
1 補助 55 号線



2 補助 64 号線



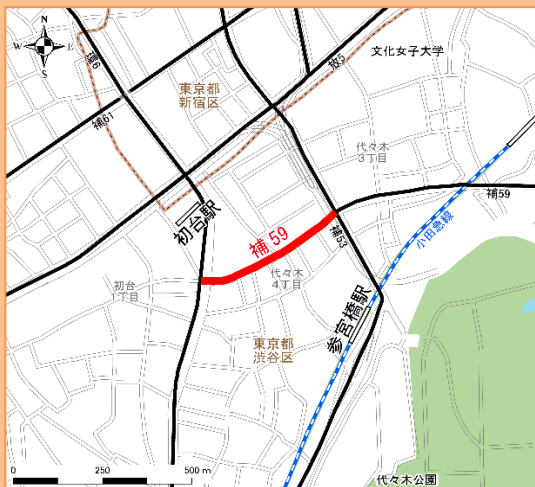
3 補助 98 号線



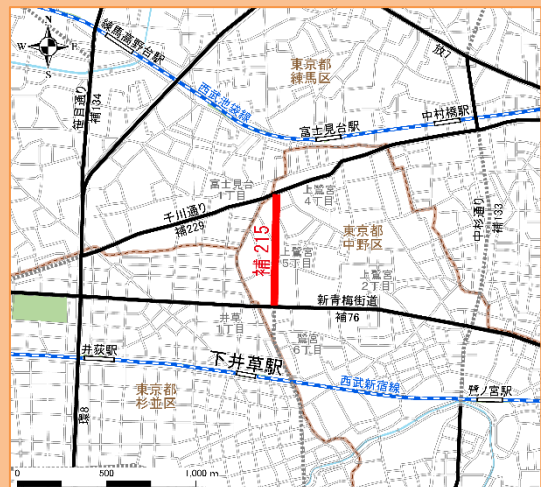
4 補助 7 号線



5 補助 59 号線

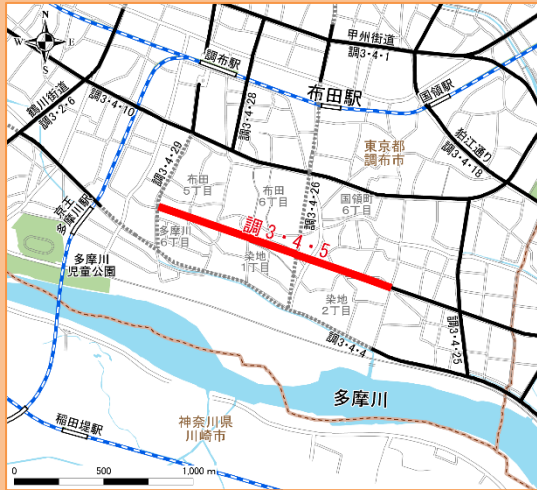


6 補助 215 号線

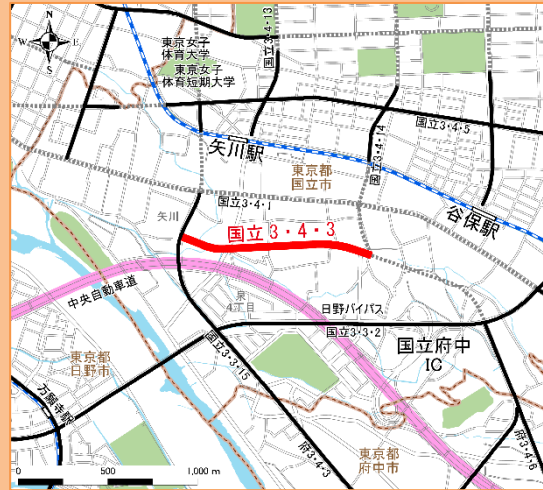


(完成あるいは事業中の道路を —、概成あるいは未着手の道路を .....と表記しています)  
 図 2-16 「見直し候補路線 (区間)」 箇所図

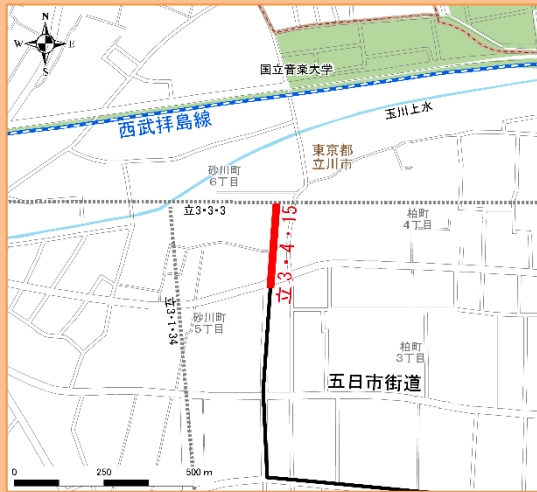
7 調布3・4・5号線



8 国立3・4・3号線



9 立川3・4・15号線



(完成あるいは事業中の道路を —、概成あるいは未着手の道路を ..... と表記しています)  
 図2-17 「見直し候補路線(区間)」箇所図