

03 優先整備路線

第四次事業化計画における優先整備路線

選定項目に照らして選定した、今後10年間（平成28年度から平成37年度まで）で優先的に整備すべき路線（優先整備路線^[3]）の総括表を表3-1、位置図を図3-5（区部）、図3-6（多摩地域）に示します。

なお、今回選定した優先整備路線以外の都市計画道路についても、以下のような場合には、事業化していきます。

- 防災都市づくり推進計画に位置付けられた整備地域等の整備や、土地区画整理・再開発等の面的整備、団地の建替え、大規模な開発などまちづくりが具体化した場合
- 周辺道路や前後区間の事業の進捗状況により、事業化する必要性が生じた場合
- 連続立体交差事業が具体化した場合
- 新たな都市計画決定（変更）を行った場合 など

表3-1 優先整備路線 総括表

施行区分	路線数	延長 (km)
東京都施行路線	139	146
区部	75	64
多摩地域	64	82
区施行路線	92	42
市町施行路線	72	33
その他施行	17	5
区部	13	3
多摩地域	4	2
全体	320	226

※ その他施行とは、組合施行の土地区画整理事業等によるものをいいます。

※ 表中の計数については、端数処理をしています。

[3]優先整備路線

今後10年間で優先的に整備すべき路線とは、優先的に事業に着手する路線のこと。事業着手後、用地買収や街路築造工事などを経て、道路が完成します。また「着手」とは、都市計画法第59条による都市計画事業の認可など、各法律によるものとしています。

なお、地域の実情に応じて、幹線街路以外の区画街路や交通広場などを優先整備路線としています。

〔区部〕

NO.	路線名	区間	所在区	延長 (m)	主な 選定理由
都 - 1	放射 6号線	環状 6～中央二丁目	中野	80	骨格
都 - 2	放射 8号線	補助 94 付近～放射 10	文京	790	骨格
都 - 3	放射 8号線	放射 12～補助 94	文京・台東	550	骨格
都 - 4	放射 9号線	補助 124 付近～環状 2 付近	千代田	1,300	骨格
都 - 5	放射 16号線	東葛西四丁目～都県境(旧江戸川橋梁部)	江戸川	230	骨格
都 - 6	放射 21号線	補助 1～補助 3	港	890	骨格
都 - 7	放射 23号線	放射 5 付近～補助 61 付近	杉並	210	骨格
都 - 8	放射 25号線	補助 68～環状 4 付近	新宿	1,020	骨格
都 - 9	放射 31号線	放射 32～補助 115	江東	460	骨格
都 - 10	放射 32号線	補助 103～錦糸町駅	墨田	1,220	骨格
都 - 11	放射 32号線	放射 31～小名木川橋	江東	410	骨格
都 - 12	放射 35号線	環状 7～放射 36	練馬	2,780	骨格
都 - 13	環状 3号線	環状 2～放射 20	中央・港	2,340	骨格
都 - 14	環状 4号線	放射 19～放射 3	港	1,420	骨格
都 - 15	環状 4号線	放射 25～補助 74	新宿	650	骨格
都 - 16	環状 4号線	補助 119～ 東向島三丁目(百花園入口交差点)	墨田	530	骨格
都 - 17	環状 4号線	京成押上線交差点～補助 116	墨田	1,160	骨格
都 - 18	環状 4号線	放射 26～放射 8	文京	420	骨格
都 - 19	環状 4号線	補助 79～放射 9 付近	文京	700	骨格
都 - 20	環状 4号線	道灌山下交差点(補助 94 交差点付近)	文京	130	骨格
都 - 21	環状 4号線	放射 11 付近～環状 5 の 2	荒川	820	骨格
都 - 22	環状 5 の 1 号線	補助 74～(豊)高田三丁目	新宿・豊島	830	骨格
都 - 23	環状 5 の 1 号線	放射 8 支線 2～放射 9	豊島・北	1,360	骨格
都 - 24	環状 7号線	補助 83 付近～補助 89 付近	北	580	骨格
都 - 25	外環の 2	放射 6～石神井町八丁目(前原交差点)	練馬	3,340	交通
都 - 26	補助 4号線	補助 2～六本木五丁目 (六本木五丁目交差点)	港	820	交通
都 - 27	補助 11号線	港)白金二丁目～環状 4 付近	港・渋谷	930	防災
都 - 28	補助 26号線	放射 2 付近～東急目黒線	品川	480	骨格
都 - 29	補助 26号線	補助 52～補助 54	世田谷・ 目黒・渋谷	990	骨格
都 - 30	補助 26号線	補助 61～放射 5	渋谷	210	骨格
都 - 31	補助 26号線	新)西落合四丁目～放射 7	中野・新宿	260	骨格
都 - 32	補助 28号線	放射 1～環状 8	大田	800	交通
都 - 33	補助 28号線	補助 40～補助 33 付近	大田	530	交通
都 - 34	補助 52号線	補助 128～環状 8	世田谷	2,300	安全
都 - 35	補助 54号線	補助 217 付近～調布市境	世田谷	410	交通
都 - 36	補助 61号線	放射 23～環状 7 付近	渋谷・杉並	1,040	安全
都 - 37	補助 62号線	補助 26～環状 7	中野・杉並	1,140	交通
都 - 38	補助 74号線	補助 26～補助 220	中野	720	交通
都 - 39	補助 74号線	環状 8～旧早稲田通り	杉並	1,200	交通
都 - 40	補助 83号線	環状 7～補助 73	北	490	交通
都 - 41	補助 85号線	上十条一丁目～ 上十条三丁目(埼京線立体)	北	610	交通
都 - 42	補助 86号線	前野町三丁目(前野公園入口交差点)～ 補助 245 付近	板橋	1,480	交通
都 - 43	補助 92号線	中里三丁目～田端五丁目(山手線立体)	北	160	安全

NO.	路線名	区間	所在区	延長 (m)	主な 選定理由
都 - 44	補助 92 号線	補助 93～環状 4	北・荒川	590	安全
都 - 45	補助 94 号線	補助 179 付近～環状 4	文京	940	交通
都 - 46	補助 109 号線	補助 258 付近～補助 261	足立	1,210	安全
都 - 47	補助 125 号線	放射 4～放射 4 支線 3	世田谷	230	交通
都 - 48	補助 125 号線	補助 51～喜多見八丁目	世田谷	230	交通
都 - 49	補助 125 号線	喜多見九丁目～狛江市境	世田谷	330	交通
都 - 50	補助 133 号線	補助 52～放射 5	世田谷・杉並	1,990	安全
都 - 51	補助 133 号線	白鷺一丁目～補助 76	中野	430	交通
都 - 52	補助 133 号線	放射 6～補助 130	杉並	890	安全
都 - 53	補助 133 号線	補助 76～補助 229	中野・練馬	1,100	交通
都 - 54	補助 133 号線	放射 7～補助 172	練馬	1,240	安全
都 - 55	補助 135 号線	関町南三丁目～放射 6	練馬	120	交通
都 - 56	補助 138 号線	環状 7～補 261	足立・葛飾	910	防災
都 - 57	補助 140 号線	補助 136～特 450	足立・葛飾	560	骨格
都 - 58	補助 142 号線	補助 143～放射 14	江戸川	830	防災
都 - 59	補助 143 号線	補助 279～補助 283 付近	葛飾	580	交通
都 - 60	補助 143 号線	北総鉄道～放射 14	葛飾・江戸川	1,690	交通
都 - 61	補助 143 号線	東篠崎二丁目～都県境(旧江戸川橋梁部)	江戸川	70	防災
都 - 62	補助 144 号線	放射 16～国道 357	江東	2,060	防災
都 - 63	補助 156 号線	放射 7～外環の 2	練馬	1,310	防災
都 - 64	補助 156 号線	補助 135～西東京市境	練馬	1,410	安全
都 - 65	補助 172 号線	放射 35～早三東通り	練馬	190	交通
都 - 66	補助 203 号線	放射 8～赤塚二丁目(六道の辻交差点)	板橋	410	交通
都 - 67	補助 214 号線	補助 125 付近～狛江市境	世田谷	590	交通
都 - 68	補助 217 号線	補助 54 付近～補助 218	世田谷	1,010	交通
都 - 69	補助 219 号線	補助 217 付近～三鷹市境	世田谷	560	交通
都 - 70	補助 229 号線	西武新宿線交差点付近	練馬	350	交通
都 - 71	補助 230 号線	補助 76～富士街道	練馬	430	交通
都 - 72	補助 232 号線	富士街道～外環の 2	練馬	830	安全
都 - 73	補助 261 号線	伊興四丁目～竹の塚六丁目	足立	910	交通
都 - 74	補助 277 号線	主地 307～補助 269	葛飾	1,470	防災
都 - 75	補助 286 号線	上篠崎二丁目～都県境(江戸川橋梁部)	江戸川	180	防災
合 計				64,440	

〔多摩地域〕

NO.	路線名	区間	所在市町	延長 (m)	主な 選定理由
都 - 76	八王子 3・3・74 号線	都道 166～西寺方町	八王子	6,490	骨格
都 - 77	八王子 3・4・14 号線外	日)平山六丁目～(八)長沼町	八王子 日野	520	防災
都 - 78	立川 3・1・34 号線	主地 7～立川 3・3・3	立川	520	防災
都 - 79	立川 3・1・34 号線	富士見町七丁目～立川 3・2・11	立川	1,580	防災
都 - 80	立川 3・2・4 号線外	東村山 3・4・33 東側～ 立川 3・4・22 西側	東大和 東村山	1,040	骨格
都 - 81	立川 3・2・38 号線	立川 3・2・16～立川 3・3・3	立川	900	交通
都 - 82	立川 3・3・3 号線	西砂町六丁目～福生市境	立川	1,660	骨格
都 - 83	立川 3・3・3 号線	立川 3・3・30～ 都道 162(松中団地東交差点)	立川	3,350	骨格
都 - 84	立川 3・3・30 号線	国立市境～立川 3・2・31	立川	3,110	骨格
都 - 85	立川 3・3・30 号線	主地 5～都市計画区間	東大和	690	防災
都 - 86	立川 3・4・5 号線外	国立 3・4・16～立川 3・4・5 支線 1	立川 国立	960	骨格

NO.	路線名	区間	所在市町	延長 (m)	主な 選定理由
都 - 87	立川 3・4・39 号線	立川 3・3・3～武)大南一丁目	立川 武蔵村山	840	交通
都 - 88	武蔵野 3・4・11 号線	杉並区境～吉祥寺東町二丁目	武蔵野	780	安全
都 - 89	武蔵野 3・4・24 号線	武蔵野 3・4・7～武蔵野 3・5・9	武蔵野	270	交通
都 - 90	三鷹 3・4・3 号線	世田谷区境～北野一丁目	三鷹	270	交通
都 - 91	三鷹 3・4・7 号線	三鷹 3・4・12～三鷹 3・4・14 付近	三鷹	1,020	交通
都 - 92	三鷹 3・4・7 号線	三鷹 3・4・17 付近～ 三鷹 3・4・18 付近	三鷹	1,000	交通
都 - 93	三鷹 3・4・12 号線	三鷹 3・2・2～三鷹 3・4・7	三鷹	800	交通
都 - 94	三鷹 3・4・12 号線	三鷹 3・4・14～三鷹 3・4・13	三鷹	860	交通
都 - 95	青梅 3・4・1 号線	畑中三丁目～都道 238 東側付近	青梅	820	防災
都 - 96	青梅 3・4・13 号線	福生 3・4・4～青梅 3・4・8	青梅 瑞穂	1,040	交通
都 - 97	府中 3・4・3 号線	府中 3・4・22～府中 3・3・24	府中	4,080	骨格
都 - 98	府中 3・4・12 号線	多磨町一丁目～府中 3・5・14	府中	1,680	安全
都 - 99	調布 3・4・2 号線	世田谷区境～調布 3・4・3	狛江	1,610	安全
都 - 100	調布 3・4・4 号線外	世田谷区境～調布 3・4・16	狛江	470	交通
都 - 101	調布 3・4・4 号線外	調布 3・2・6～府)押立町四丁目	調布 府中	1,530	交通
都 - 102	調布 3・4・10 号線	世田谷区境～調布 3・4・17	調布	340	安全
都 - 103	調布 3・4・17 号線	調布 3・4・9 付近～ 調布 3・4・10 付近	調布	690	防災
都 - 104	調布 3・4・18 号線	調布 3・4・11～ 調布 3・4・14 付近	調布	740	安全
都 - 105	町田 3・3・7 号線	都県境 (相模原市境)～主地 51	町田	170	防災
都 - 106	町田 3・3・36 号線	相原町～町田 3・3・10	町田	690	交通
都 - 107	町田 3・3・36 号線	小山町 (馬場交差点付近)～ 常盤町 (常盤駐在所北交差点)	町田	1,460	骨格
都 - 108	町田 3・3・36 号線	旭町三丁目～町田 3・4・29	町田	5,370	骨格
都 - 109	町田 3・4・18 号線	町田 3・4・33～野津田町	町田	2,010	骨格
都 - 110	町田 3・4・18 号線	都県境 (川崎市境)～ 町田 3・4・23 付近	町田	810	骨格
都 - 111	町田 3・4・23 号線	主地 19～都県境 (川崎市境)	町田	30	防災
都 - 112	小金井 3・4・1 号線	小金井 3・4・11 付近～ 小金井 3・4・7	小金井	2,050	安全
都 - 113	小金井 3・4・11 号線外	府中 3・2・2 の 1～小金井 3・4・1	小金井 府中	830	交通
都 - 114	小平 3・3・3 号線	西東京市境～花小金井南町二丁目	小平	870	骨格
都 - 115	小平 3・3・3 号線	小平 3・4・17～小平 3・4・7	小平	1,180	骨格
都 - 116	日野 3・4・1 号線	日野 (日野橋南詰交差点付近)～ 日野 3・4・8	日野	370	交通
都 - 117	日野 3・4・3 号線	日野 3・4・14 付近～ 日野 3・4・18 付近	日野	1,010	防災
都 - 118	日野 3・4・17 号線	立)富士見町七丁目～ 日野 3・4・8 付近	日野 立川	660	交通
都 - 119	東村山 3・4・15 の 1 号線	東村山 3・4・18～東村山 3・4・21	東久留米	1,380	骨格
都 - 120	東村山 3・4・15 の 2 号線	都県境 (新座市境)～ 東村山 3・4・7	清瀬	570	骨格
都 - 121	東村山 3・4・18 号線	南沢四丁目～東村山 3・4・13	東久留米	1,150	安全
都 - 122	東村山 3・4・35 号線	東村山 3・4・11～ 都県境 (所沢市境)	東村山	690	防災
都 - 123	国分寺 3・4・3 号線	南町三丁目～国分寺 3・4・18	国分寺	440	防災
都 - 124	国分寺 3・4・6 号線	国分寺 3・4・12～東恋ヶ窪三丁目	国分寺	470	安全

NO.	路線名	区間	所在市町	延長 (m)	主な 選定理由
都 - 125	国分寺 3・4・11 号線外	府中 3・2・2 の 2 付近～ 国分寺 3・4・4 付近	府中 国分寺	1,180	防災
都 - 126	国立 3・3・15 号線	国立 3・4・1～国立 3・4・5 付近	国立	540	骨格
都 - 127	国立 3・4・5 号線	国立 3・3・15 付近～ 国立 3・4・16 付近	国立	270	骨格
都 - 128	福生 3・4・3 の 1 号線	立川市境～福生 3・4・10	福生	1,090	骨格
都 - 129	多摩 3・1・6 号線	唐木田二丁目～多摩 3・4・27 付近	多摩	810	骨格
都 - 130	多摩 3・1・6 号線	多摩 3・4・15 付近～ 多摩 3・4・26 付近	多摩 稲城	9,520	骨格
都 - 131	多摩 3・4・15 号線	百村～坂浜	稲城	660	防災
都 - 132	秋多 3・3・4 号線	草花～秋多 3・3・9	あきる野	430	交通
都 - 133	秋多 3・4・5 号線	秋多 3・3・9～平沢西一丁目	あきる野	410	交通
都 - 134	秋多 3・4・5 号線	秋多 3・4・16 付近～ 秋多 3・4・10 付近	あきる野	540	交通
都 - 135	秋多 3・4・14 号線	日の出町平井～秋多 3・5・7	日の出	500	防災
都 - 136	西東京 3・3・3 号線	西東京 3・4・8～小平市境	西東京	2,570	骨格
都 - 137	西東京 3・3・14 号線	西東京 3・2・6～都県境(新座市境)	西東京	440	骨格
都 - 138	西東京 3・4・13 号線	主地 36～都県境(新座市境)	西東京	190	安全
都 - 139	西東京 3・4・26 号線	西東京 3・4・7～西東京 3・5・4	西東京	620	交通
合 計				81,640	

※計数は端数処理しています。

※ここで示す延長は目安であり、事業化時の測量延長などとは異なる場合があります。

※主な選定理由

骨格：骨格幹線道路網の形成 交通：自動車交通の円滑化 防災：高度防災都市の実現
安全：地域の安全性の向上 拠点：拠点形成と拠点間連携 まち：地域のまちづくりへの貢献

NO.	路線名	区間	所在区	延長 (m)	主な 選定理由
区 - 1	補助 7 号線	補助 10～環状 4	港	260	防災・安全
区 - 2	補助 14 号線	高輪三丁目(高輪警察署前交差点)～ 環状 4	港	340	防災・まち
区 - 3	補助 14 号線	環状 4～高輪四丁目(柘榴坂上)	港	310	防災・まち
区 - 4	補助 23 号線	補助 5～放射 4	港	490	安全・まち
区 - 5	補助 58 号線	環状 3～南元町	新宿	610	防災・安全
区 - 6	補助 220 号線	妙正寺川付近	新宿	70	安全・まち
区 - 7	新宿駅付近街路 10 号線	放射 5～環状 5 の 1 支線 1	新宿	160	拠点・まち
区 - 8	補助 114 号線	放射 13 支線 1～墨田区画街路 5	墨田	110	拠点・まち
区 - 9	墨田区画街路 6 号線	補助 326～墨田区画街路 7	墨田	110	拠点・まち
区 - 10	墨田区画街路 7 号線	墨田区画街路 6～放射 13 支線 1	墨田	160	拠点・まち
区 - 11	墨田区画街路 10 号線	放射 32～放射 13 支線 1	墨田	330	拠点・まち
区 - 12	墨田区画街路 11 号線	墨田区画街路 10 号線～ 墨田区歩行者専用道 1 号線	墨田	190	拠点・まち
区 - 13	墨田区 歩行者専用道 1 号線	墨田区画街路 11 号線～ 墨田区画街路 5 号線	墨田	20	拠点・まち
区 - 14	補助 199 号線	補助 200 付近(浜園橋付近)	江東	90	防災・まち
区 - 15	補助 199 号線	環状 3 支線 2 付近(蛤橋付近)	江東	90	防災・まち
区 - 16	補助 162 号線	補助 149～補助 161 付近	品川	840	交通・まち
区 - 17	補助 163 号線	西品川一丁目～補助 26 付近	品川	630	拠点・まち
区 - 18	補助 205 号線	品川区画街路 3 付近～補助 29	品川	310	交通・防災
区 - 19	補助 127 号線	自由が丘駅～放射 3	目黒	790	拠点・まち
区 - 20	補助 34 号線	放射 17～放射 19	大田	410	防災・安全
区 - 21	補助 34 号線	放射 19～補助 27	大田	560	交通・まち
区 - 22	補助 43 号線	補助 44 付近～仲池上二丁目	大田	560	防災・まち
区 - 23	補助 44 号線	環状 7～上池台五丁目	大田	530	防災・安全
区 - 24	補助 44 号線	補助 43 付近～呑川	大田	170	防災・安全
区 - 25	大田区画街路 7 号線	補助 36～蒲田駅 (交通広場約 5,900 m ²)	大田	60	安全・拠点
区 - 26	補助 54 号線	補助 128～補助 154	世田谷	780	防災・安全
区 - 27	補助 128 号線	放射 5～東鉄 10 付 17	世田谷	170	交通・まち
区 - 28	補助 154 号線	松原二丁目～補助 54	世田谷	710	交通・防災
区 - 29	補助 216 号線	補助 213 との交差点付近	世田谷	390	交通・防災
区 - 30	補助 216 号線	補助 219～補助 129	世田谷	1,030	交通・まち
区 - 31	補助 217 号線	補助 54 付近	世田谷	160	防災・まち
区 - 32	世田谷区画街路 7 号線	環状 8～上野毛二丁目	世田谷	400	安全・まち
区 - 33	世田谷区画街路 11 号線	成城学園前駅(交通広場約 5,000 m ²)	世田谷	50	拠点・まち
区 - 34	世田谷区画街路 12 号線	成城学園前駅	世田谷	30	拠点・まち
区 - 35	補助 18 号線	代官山町～ 渋谷駅桜丘口再開発事業区域境	渋谷	470	交通・拠点
区 - 36	補助 220 号線	補助 71～補助 74	中野	760	防災・まち
区 - 37	補助 220 号線	早稲田通り付近～中野区画街路 3	中野	480	防災・まち
区 - 38	補助 220 号線	西武新宿線付近～新宿区境	中野	420	防災・まち
区 - 39	補助 227 号線	妙正寺川～補助 76	中野	940	防災・まち
区 - 40	中野区画街路 3 号線	新井薬師前駅(交通広場約 3,700 m ²)	中野	-	拠点・まち
区 - 41	中野区画街路 4 号線	沼袋駅～補助 76 (交通広場約 2,800 m ²)	中野	520	防災・まち
区 - 42	補助 132 号線	放射 6～西荻南三丁目	杉並	1,070	防災・拠点
区 - 43	補助 216 号線	神田川付近～放射 5	杉並	470	防災・まち
区 - 44	補助 221 号線	環状 7～中野区境	杉並	290	防災・拠点
区 - 45	補助 227 号線	補助 74～高円寺駅北口	杉並	420	防災・拠点
区 - 46	補助 80 号線	南大塚二丁目～放射 8	豊島	290	安全・拠点
区 - 47	補助 243 号線	補助 86～補助 242	北	530	安全・まち
区 - 48	補助 182 号線	環状 4～西日暮里二丁目	荒川	520	安全・まち

NO.	路線名	区間	所在区	延長 (m)	主な 選定理由
区-49	補助189号線	放射12～補助321	荒川	740	交通・防災
区-50	補助193号線	放射11～補助100	荒川	1,360	交通・防災
区-51	補助234号線	放射8～練馬区境	板橋	260	防災・まち
区-52	補助244号線	放射8～富士見街道	板橋	530	防災・まち
区-53	補助249号線	放射35付近	板橋	100	交通・安全
区-54	補助132号線	石神井町五丁目(豊島橋交差点～石神井公園前交差点)	練馬	300	安全・拠点
区-55	補助135号線	補助230付近	練馬	460	交通・まち
区-56	補助135号線	補助156付近	練馬	70	交通・安全
区-57	補助135号線	放射6～練馬区画街路6	練馬	2,770	交通・拠点
区-58	補助230号線	放射6～補助76	練馬	910	交通・まち
区-59	補助232号線	石神井公園駅～練馬区画街路7	練馬	220	交通・まち
区-60	補助232号線	補助135付近	練馬	510	交通・防災
区-61	練馬区画街路1号線	補助172～練馬二丁目	練馬	360	交通・拠点
区-62	外環の2	上石神井駅(交通広場約5,100㎡)	練馬	-	拠点・まち
区-63	補助137号線	梅田七丁目～補助138	足立	100	防災・安全
区-64	補助253号線	西新井一丁目～環状7	足立	260	交通・防災
区-65	補助254号線	補助136～補助138	足立	800	防災・拠点
区-66	補助255号線	環状7～ 梅島一丁目(梅島一丁目交差点)	足立	680	防災・まち
区-67	補助256号線	環状7～補助138	足立	840	防災・安全
区-68	足立区画街路7号線	環状7～新田三丁目	足立	390	安全・まち
区-69	足立区画街路8号線	西新井栄町一丁目～補助138	足立	220	安全・まち
区-70	足立区画街路9号線	足立区画街路8～西新井駅 (交通広場約5,500㎡)	足立	70	拠点・まち
区-71	足立区画街路13号線	足立区画街路12～北千住駅	足立	50	安全・まち
区-72	竹の塚駅広場1	竹ノ塚駅(交通広場約7,090㎡)	足立	-	拠点・まち
区-73	補助138号線外	南水元一丁目付近	葛飾	430	防災
区-74	補助261号線	西水元五丁目～補助269	葛飾	910	交通
区-75	補助264号線	細田三丁目付近	葛飾	30	交通・安全
区-76	補助264号線	補助140～補助273	葛飾	880	防災・安全
区-77	補助272号線	京成本線～宝町二丁目	葛飾	370	防災・安全
区-78	補助276号線	補助264～細田四丁目	葛飾	520	交通
区-79	補助279号線	補助276付近～柴又一丁目	葛飾	930	安全
区-80	補助282号線	北総鉄道～補助264付近	葛飾	740	交通
区-81	葛飾区画街路3号線	補助274～立石駅 (交通広場約3,800㎡)	葛飾	80	拠点・まち
区-82	葛飾区画街路4号線	四つ木一丁目付近	葛飾	280	防災・まち
区-83	葛飾区画街路6号線	葛飾区画街路4～四ツ木駅 (交通広場約2,600㎡)	葛飾	80	拠点・まち
区-84	鉄押付3号線	四つ木一丁目付近	葛飾	210	まち
区-85	鉄押付6号線	立石八丁目付近	葛飾	140	まち
区-86	補助284号線	補助287～放射31	江戸川	1,120	交通・安全
区-87	補助285号線	小岩駅付近～補助143	江戸川	200	交通・まち
区-88	補助285号線	補助142～補助288	江戸川	1,190	防災・安全
区-89	補助286号線	西篠崎二丁目(虹の家東交差点)～ 上篠崎二丁目	江戸川	860	防災・拠点
区-90	補助288号線	上篠崎一丁目～江戸川区画街路22	江戸川	450	交通・防災
区-91	補助288号線	補助140～補助290	江戸川	1,030	交通・安全
区-92	江戸川区画街路28号線	江戸川区画街路27～江戸川区画街路29	江戸川	130	交通・まち
合計				41,680	

※計数は端数処理しています。

※ここで示す延長は目安であり、事業化時の測量延長などとは異なる場合があります。

※主な選定理由

骨格：骨格幹線道路網の形成 交通：自動車交通の円滑化 防災：高度防災都市の実現
安全：地域の安全性の向上 拠点：拠点形成と拠点間連携 まち：地域のまちづくりへの貢献

市町施行

NO.	路線名	区間	所在市町	延長 (m)	主な 選定理由
市町 - 1	八王子 3・3・74 号線	八王子 3・3・10～八王子 3・5・47	八王子	430	交通・拠点
市町 - 2	八王子 3・4・54 号線	八王子 3・4・46～八王子 3・5・49	八王子	300	交通・安全
市町 - 3	八王子 3・4・58 号線	山田町～八王子 3・4・16 付近	八王子	340	安全
市町 - 4	八王子 3・4・61 号線	榎原町～八王子 3・5・53	八王子	390	交通・安全
市町 - 5	八王子 3・4・61 号線	横川町～清川町	八王子	270	交通・安全
市町 - 6	八王子 3・4・8 号線	八王子 3・3・10～八王子 3・3・68	八王子 町田	1,310	交通・拠点
市町 - 7	八王子 3・4・64 号線	八王子 8・5・1～八王子 3・3・1 (交通広場約 5,000 m ²)	八王子	30	交通・拠点
市町 - 8	八王子 8・5・1 号線	八王子 3・4・64～ 八王子都市計画通路 1 号	八王子	80	安全・まち
市町 - 9	八王子都市計画通路 1 号線	八王子 8・5・1～ 市道浅川 78	八王子	20	安全・まち
市町 - 10	立川 3・2・10 号線	立川 3・4・24、 立川 3・4・25～国立 3・4・8	立川	900	交通・安全
市町 - 11	立川 3・4・15 号線	市道東 112～立川 3・4・21	立川	270	交通・拠点
市町 - 12	立川 3・4・21 号線	国分寺 3・4・10～主地 7	立川	550	安全・拠点
市町 - 13	立鉄中付 1 号線	立川 3・3・30～市道南 392	立川	190	交通・拠点
市町 - 14	三鷹 3・4・9 号線	三鷹 3・4・17～三鷹 3・2・6	三鷹	750	交通・防災
市町 - 15	三鷹 3・4・13 号線	三鷹 3・4・7～連雀通り	三鷹	70	安全・拠点
市町 - 16	青梅 3・4・13 号線	青梅 3・6・10～青梅 3・5・12	青梅	840	拠点・まち
市町 - 17	青梅 3・5・12 号線	青梅 3・4・13～主地 44	青梅	520	拠点・まち
市町 - 18	青梅 3・4・18 号線	東青梅六丁目(東青梅六丁目東交差 点)～青梅 3・4・20	青梅	660	防災・まち
市町 - 19	青梅 3・5・24 号線	青梅 3・5・7～青梅 3・5・5	青梅	90	交通・まち
市町 - 20	府中 3・4・11 号線	府中 3・4・16～府中 3・4・12	府中	70	交通・拠点
市町 - 21	昭島 3・4・1 号線	昭島 3・4・18～緑町一丁目	昭島	110	交通・拠点
市町 - 22	昭島 3・4・18 号線	田中町一丁目～昭島 3・4・2	昭島	570	交通・拠点
市町 - 23	調布 3・4・8 号線	柴崎駅～調布 3・4・10 (交通広場約 2,500 m ²)	調布	190	防災・拠点
市町 - 24	調布 3・4・9 号線	調布 3・4・17～ 西つつじヶ丘四丁目	調布	240	交通・防災
市町 - 25	調布 3・4・11 号線	柴崎駅～調布 3・4・1 (交通広場約 2,500 m ²)	調布	100	防災・拠点
市町 - 26	調布 3・4・21 号線	つつじヶ丘駅～調布 3・4・10 (交通広場約 2,500 m ²)	調布	150	安全・拠点
市町 - 27	調布 3・4・26 号線	布田駅～都道 119	調布	140	防災・拠点
市町 - 28	調布 3・4・31 号線	西調布駅～調布 3・4・10 (交通広場約 2,000 m ²)	調布	190	拠点・まち
市町 - 29	町田 3・4・9 号線	町田 3・4・34～西成瀬三丁目	町田	340	交通・防災
市町 - 30	町田 3・4・34 号線	町田 3・4・33 付近～町田 3・3・7	町田	1,560	交通・防災
市町 - 31	町田 3・4・34 号線	町田 3・3・7～高ヶ坂六丁目	町田	280	交通・防災
市町 - 32	町田 3・4・37 号線	町田 3・3・7～町田 3・4・3	町田	930	交通・拠点
市町 - 33	町田 3・4・41 号線	町田 3・3・36～相模原市境	町田	50	防災・拠点
市町 - 34	小平 3・4・10 号線	小平 3・4・21～市道第 A-61	小平	530	防災・安全
市町 - 35	小平 3・4・19 号線	小平 3・4・14～東久留米市境	小平	460	拠点・まち
市町 - 36	日野 3・4・25 号線	日野 3・3・2～市道 H38	日野	890	交通・まち
市町 - 37	東村山 3・4・9 号線	野口町一丁目～東村山 3・4・31	東村山	260	交通・拠点
市町 - 38	東村山 3・4・10 号線	東村山 3・3・8～東村山 3・4・29	東村山	560	交通・拠点
市町 - 39	東村山 3・4・13 号線	清瀬市境～JR 武蔵野線	東村山	330	交通・拠点

NO.	路線名	区間	所在市町	延長 (m)	主な 選定理由
市町 - 40	東村山 3・4・27 号線	主地 40～秋津駅 (交通広場約 3,400 m ²)	東村山	700	交通・拠点
市町 - 41	国分寺 3・4・1 号線	都道 133～国分寺 3・4・11	国分寺	80	防災・まち
市町 - 42	国分寺 3・4・2 号線	国分寺 3・4・3～国分寺 3・4・11	国分寺	370	交通・安全
市町 - 43	国分寺 3・4・4 号線	南町一丁目～小金井市境	国分寺	240	防災・安全
市町 - 44	国分寺 3・4・7 号線	国分寺 3・4・16～国立市境	国分寺	430	安全・拠点
市町 - 45	国分寺 3・4・12 号線	国分寺駅北口再開発事業区域境～ 国分寺 3・4・6	国分寺	310	防災・まち
市町 - 46	国分寺 3・4・16 号線	国分寺 3・4・9～国分寺 3・4・10	国分寺	690	防災・拠点
市町 - 47	国立 3・4・3 号線	国立 3・3・2～国立 3・4・14	国立	750	交通・まち
市町 - 48	国立 3・4・8 号線	立川 3・3・30～主地 43	国立	200	安全・拠点
市町 - 49	国立 3・4・10 号線	北一丁目～国分寺 3・4・7	国立	130	拠点・まち
市町 - 50	国立 3・4・14 号線	国立 3・4・3～JR 南武線	国立	520	交通・安全
市町 - 51	国立 3・3・15 号線	富士見台四丁目～国立 3・4・4	国立	390	交通
市町 - 52	福生 3・4・7 号線	福生 3・3・30～福生 3・4・10	福生	420	防災・まち
市町 - 53	調布 3・4・16 号線	小田急線高架下～調布 3・4・2	狛江	1,220	交通・まち
市町 - 54	立川 3・4・17 号線	南街五丁目～南街六丁目	東大和	570	防災・まち
市町 - 55	立川 3・4・26 号線	立川 3・2・4～立川 3・5・20	東大和	410	防災・拠点
市町 - 56	東村山 3・4・13 号線	主地 40～東村山市境	清瀬	860	安全・まち
市町 - 57	東村山 3・4・17 号線	東村山 3・4・7～東村山 3・4・24	清瀬	420	交通・安全
市町 - 58	東村山 3・4・26 号線	新座市境～関越自動車道	清瀬	770	交通・安全
市町 - 59	東村山 3・4・13 号線	東村山 3・4・18～本町四丁目	東久留米	460	安全・拠点
市町 - 60	東村山 3・4・13 号線	都道 234～埼玉県境	東久留米	1,040	安全・拠点
市町 - 61	東村山 3・4・21 号線	小平市境～東村山 3・4・4	東久留米	280	交通・防災
市町 - 62	東村山 3・4・21 号線	東村山 3・4・12～東村山 3・4・13	東久留米	730	防災・まち
市町 - 63	立川 3・5・20 号線	立川 3・4・40～立川 3・5・41	武蔵村山	670	交通・拠点
市町 - 64	多摩 3・4・36 号線	多摩 3・4・15～稲城小田良土地区 画整理事業区域境	稲城	390	安全・まち
市町 - 65	多摩 7・5・3 号線	多摩 3・3・10～稲城榎戸土地区 画整理事業区域境	稲城	110	安全・まち
市町 - 66	秋多 3・4・13 号線	秋多 3・3・3～秋多 3・4・5	あきる野	820	まち
市町 - 67	西東京 3・4・18 号線	西武柳沢駅～西東京 3・5・4 (交通広場約 2,700 m ²)	西東京	330	拠点・まち
市町 - 68	西東京 3・4・24 号線	田無駅～西東京 3・5・2 (交通広場約 3,400 m ²)	西東京	880	交通・拠点
市町 - 69	西東京 3・5・10 号線	ひばりが丘団地付近(団地交番前交 差点付近)～西東京 3・4・20	西東京	550	防災・まち
市町 - 70	福生 3・4・26 号線	富士山栗原新田字大日塚～ 二本木字西樽口	瑞穂	400	交通・拠点
市町 - 71	福生 3・4・26 号線	福生 3・3・27～福生 3・4・10	瑞穂	810	交通・拠点
市町 - 72	福生 3・5・23 号線	主地 5～福生 3・4・4	瑞穂	320	交通・拠点
合 計				33,230	

※計数は端数処理しています。

※ここで示す延長は目安であり、事業化時の測量延長などとは異なる場合があります。

※主な選定理由

骨格：骨格幹線道路網の形成 交通：自動車交通の円滑化 防災：高度防災都市の実現
安全：地域の安全性の向上 拠点：拠点形成と拠点間連携 まち：地域のまちづくりへの貢献

その他施行

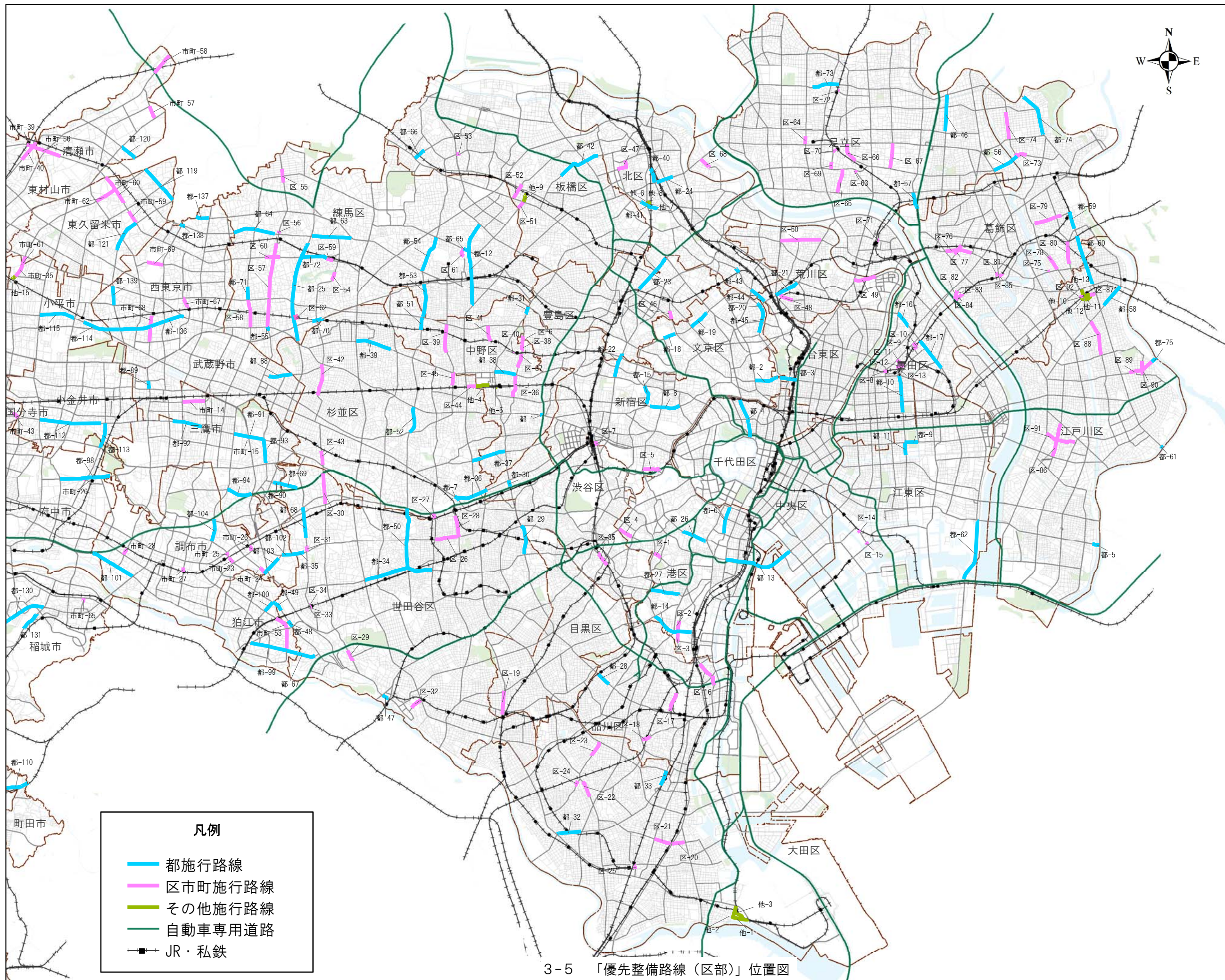
NO.	路線名	区間	所在 区市町	延長 (m)	主な 選定理由
その他 - 1	大田区画街路4号線	環状8～大田区画街路5	大田	530	拠点・まち
その他 - 2	大田区画街路5号線	環状8～大田区画街路4	大田	380	拠点・まち
その他 - 3	大田区画街路6号線	大田区画街路4～大田区画街路5 (交通広場約7,000㎡)	大田	350	拠点・まち
その他 - 4	補助221号線	補助223交通広場～杉並区境	中野	460	まち
その他 - 5	中野区画街路5号線 (中野駅南口駅前広場)	中野駅(交通広場約4,150㎡)	中野	-	拠点・まち
その他 - 6	補助73号線	北区画街路7～補助85	北	80	拠点・まち
その他 - 7	補助85号線	補助73～JR埼京線付近	北	170	拠点・まち
その他 - 8	北区画街路7号線	十条駅～補助73 (交通広場約4,400㎡)	北	40	拠点・まち
その他 - 9	板橋区画街路8号線	上板橋駅～放射8 (交通広場約3,900㎡)	板橋	210	防災・まち
その他 - 10	補助285号線	小岩駅付近 (交通広場約5,400㎡)	江戸川	190	交通・まち
その他 - 11	江戸川区画街路26号線	補助285～補助285	江戸川	280	交通・まち
その他 - 12	江戸川区画街路27号線	補助285～江戸川区画街路28	江戸川	100	交通・まち
その他 - 13	江戸川区画街路29号線	江戸川区画街路28～放射14 (交通広場約6,100㎡)	江戸川	200	交通・まち
その他 - 14	小平3・4・12号線	小川駅～小川西町四丁目 (交通広場約3,200㎡)	小平	40	拠点・まち
その他 - 15	小平3・4・19号線	小平駅～小平3・4・14 (交通広場約5,000㎡)	小平	90	拠点・まち
その他 - 16	福生3・4・21号線	福生3・4・26～青梅市境	瑞穂	1,320	安全・拠点
その他 - 17	福生3・4・26号線	二本木字西樽口～ 都県境(入間市境)	瑞穂	360	交通・拠点
合 計				4,800	

※計数は端数処理

※ここで示す延長は目安であり、事業化時の測量延長などとは異なる場合があります。

※主な選定理由

骨格：骨格幹線道路網の形成 交通：自動車交通の円滑化 防災：高度防災都市の実現
 安全：地域の安全性の向上 拠点：拠点形成と拠点間連携 まち：地域のまちづくりへの貢献



3-5 「優先整備路線(区部)」位置図

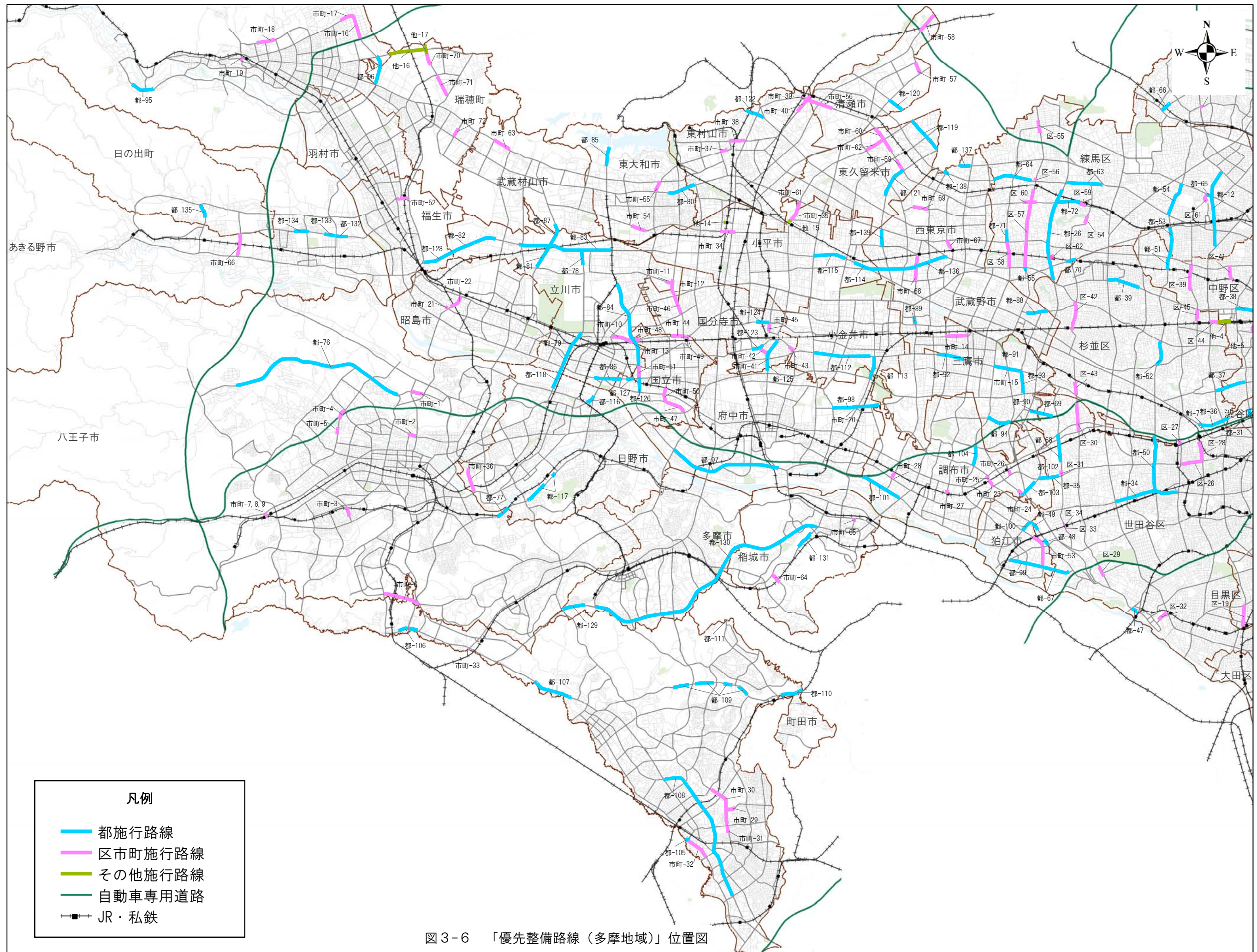
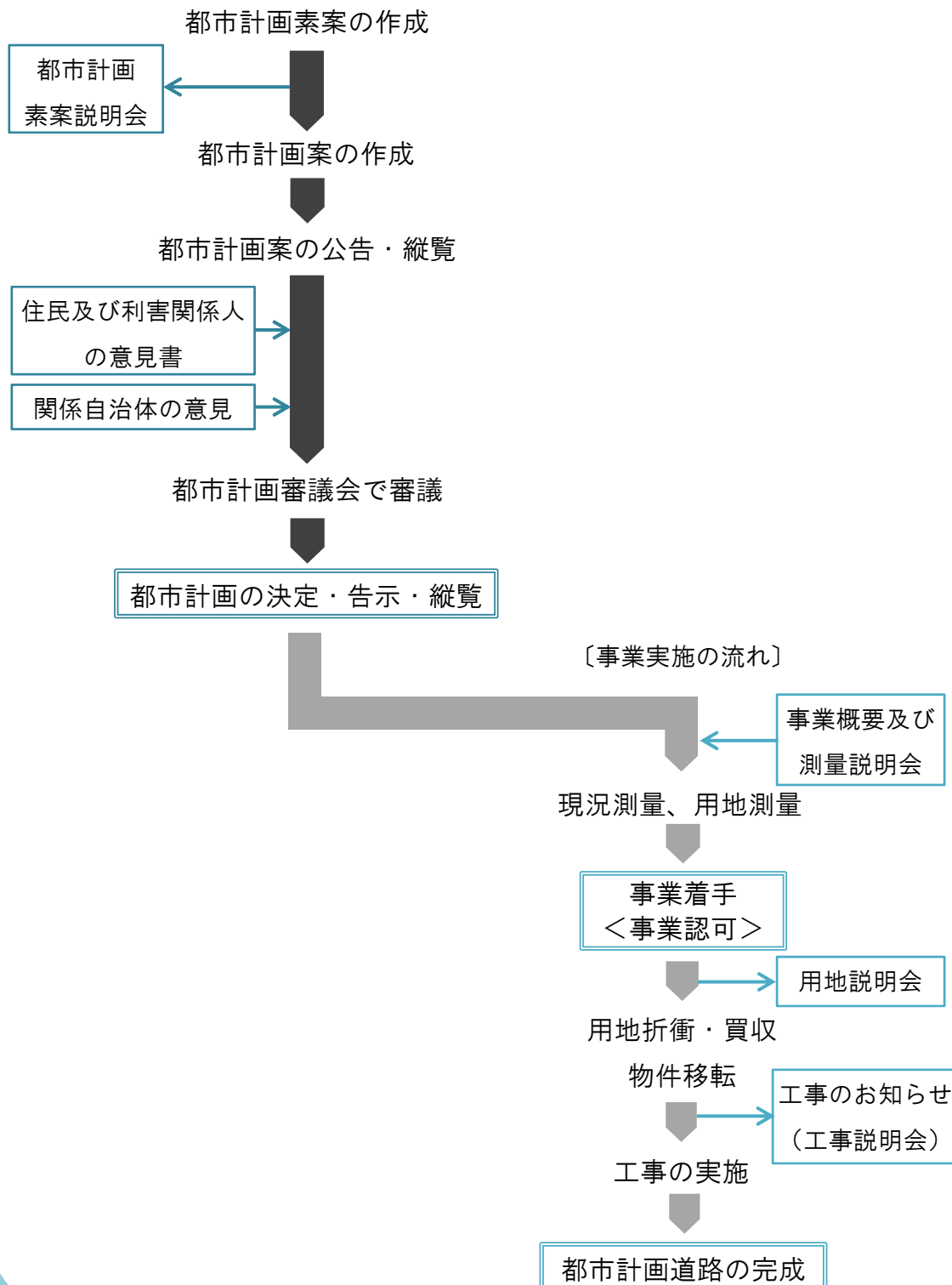


図3-6 「優先整備路線（多摩地域）」位置図

Column 都市計画道路が完成するまで

都市計画道路は、都市計画法により定めることができる都市施設の一つです。道路の完成に向けて、法に基づき、必要に応じて都市計画の決定・変更を行い、事業化の進めを進めていきます。ここでは、一般的な事業の流れを御紹介します。

〔都市計画の決定・変更の流れ〕



Column 一般的な用地取得の手順

道路用地の取得については、公正公平な基準に基づく補償により関係権利者の理解と協力を得て進めていきます。ネットワークとして重要な道路や防災や生活環境の向上の観点から重要性・緊急性の高い用地の取得に取り組んでいきます。

ここでは、一般的な流れをご紹介します。用地取得の詳細については、各施行者にお問い合わせください。

1 事業概要及び測量説明会と測量

事業計画の概要、事業の工程、測量等の説明をしたのち、土地の境界を確認し、取得する土地の区域や面積を確定するため、測量を行います。




2 用地説明会

事業区域内の土地・建物所有者、借地人及び借家人（以下「権利者」といいます。）の方々に用地取得の手順や補償内容及び生活再建制度等について説明します。



3 土地価格の評価、物件補償額の算定

取得する土地の価格を評価します。また建物や工作物等について、構造や数量、権利関係を調査し、各自治体の定める損失補償基準に基づき移転費用等の補償額を算定します。



4 契約のための協議

土地の取得価格や物件の補償額について説明した上で、権利者の方にそれぞれ個別に金額を提示します。



5 契約の締結・支払い

協議が整ったら、権利者の方とそれぞれ個別に契約を締結し、契約に基づき土地売買代金と補償金を支払います。



6 土地の引渡し

取得した土地は、施行者が所有権移転登記等を行います。また、建物等は権利者の方に移転していただき、その完了の確認をして、土地を引き渡していただきます。

Column まちづくりに併せた道路整備の推進

未着手の都市計画道路の中には、地形上の制約、土地利用の進展、生活に欠かせない商店街の存続など、様々な地域事情を抱え、整備が困難となっている路線があります。

一方、東京では、都心等における国際的な新拠点の形成や、集約型の地域構造への再編に向けた拠点市街地の再構築など、様々なまちづくりの検討が進められています。

沿道地域に課題を抱える都市計画道路については、こうした機会を捉えたまちづくりとの一体的な整備手法が有効であり、その実現に向けた検討を今後とも積極的に進めていきます。

〔環状第二号線新橋・虎ノ門地区市街地再開発事業〕

