

# 東京における都市計画道路の整備方針 (第四次事業化計画)

〔概要版〕

平成28年3月

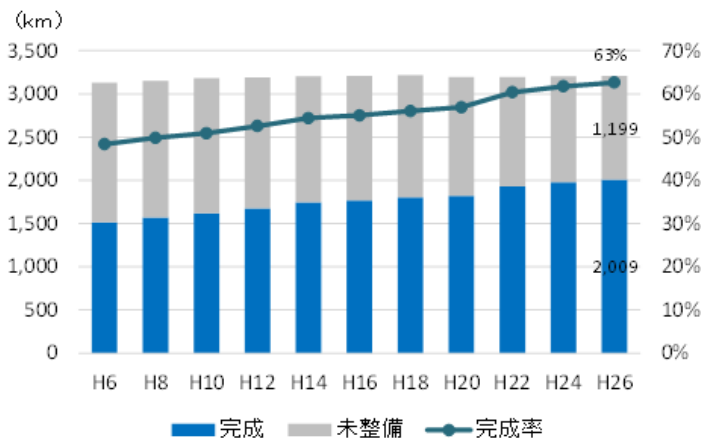
東京都・特別区・26市2町

# 1 東京の新しい道路づくりに向けて

## ■ 都市計画道路の整備状況

都市計画道路は、多様な機能を有する都市を形成する極めて重要な基盤施設です。

しかし、東京の都市計画道路の完成率は6割程度で、各所で慢性的な交通渋滞など、様々な課題が生じています。



## ■ 東京が目指すべき将来像

- ・ 環状メガロポリス構造の実現
- ・ 集約型の地域構造への再編
- ・ 安全・安心な都市の実現

## ■ 道路整備の「基本理念」と「基本目標」

東京が目指すべき将来像の実現に向け、「基本理念」と「基本目標」を設定します。

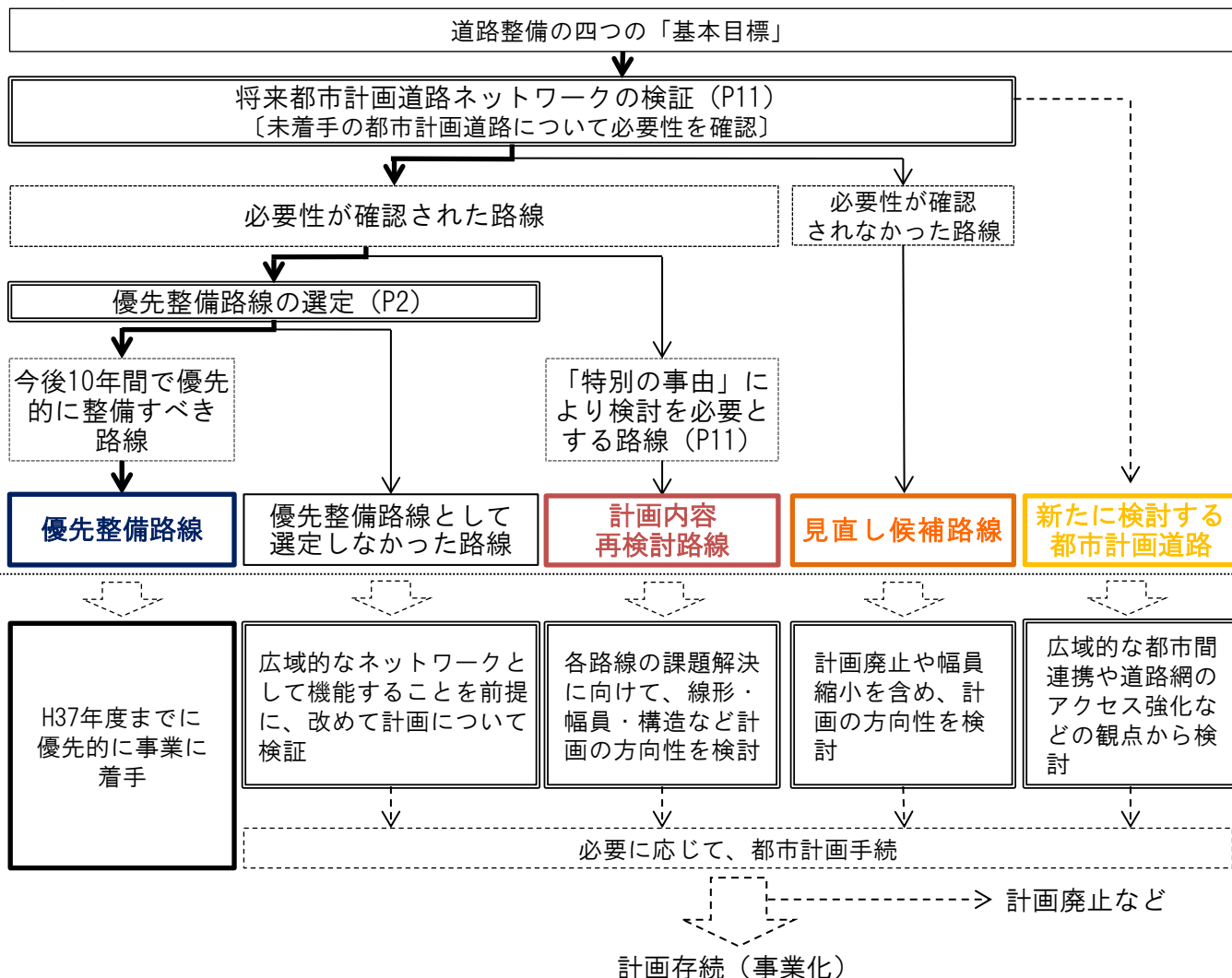
### 『三つの基本理念』

- ① 東京の目指す都市づくりに資する道路整備
- ② 都民のニーズに対応した利用者・生活者の視点からの道路整備
- ③ 選択と集中による重点的かつ効率的な道路整備

### 『四つの基本目標』

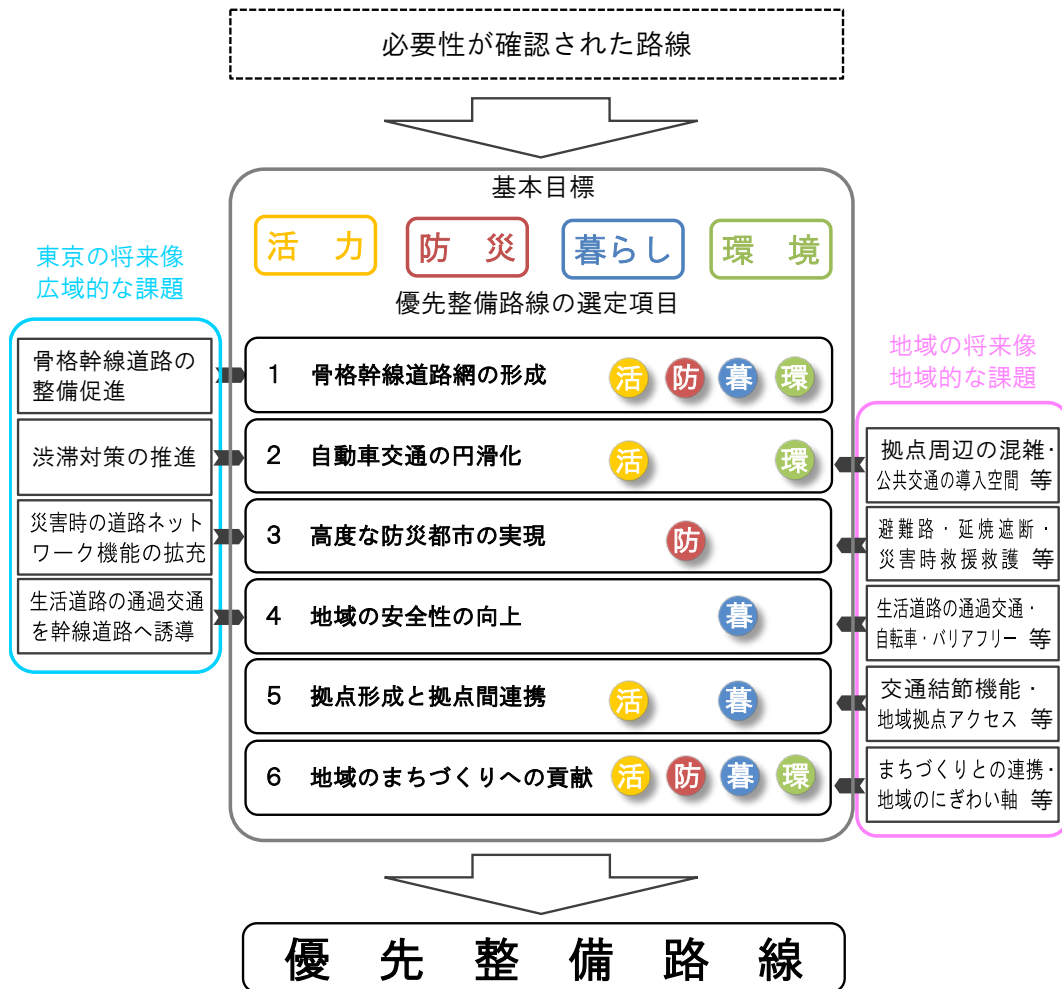
- 「活 力」 ～都市活力の強化～
- 「防 災」 ～都市防災の強化～
- 「暮ら し」 ～安全で快適な都市空間の創出～
- 「環 境」 ～都市環境の向上～

## ■ 整備方針の流れ



### 優先整備路線の選定の考え方

道路整備の四つの基本目標を踏まえ、東京全体を捉えた将来像や広域的な課題に加え、地域の将来像や地域的な課題解決に向け、それぞれの視点から六つの選定項目を設定し、選定することとしました。なお、選定に当たっては、事業の継続性や実現性などを踏まえ、総合的に判断しました。



※「選定項目」に示した番号は、優先順位を示すものではありません。

### 〔優先整備路線〕

上記の選定項目に照らし、今後10年間（平成28年度から平成37年度まで）で優先的に整備すべき路線（優先整備路線）を選定しました。（結果はP3～10参照）

施行区分	路線数	延長 (km)
東京都施行路線	139	146
区施行路線	92	42
市町施行路線	72	33
その他施行	17	5
全体	320	226

※その他施行とは、組合施行の土地区画整理事業等によるものをいいます。

## 優先整備路線一覧(都施行〔区部〕)

NO.	路線名	区間	所在区	延長(m)
都 - 1	放射 6号線	環状6～中央二丁目	中野	80
都 - 2	放射 8号線	補助94付近～放射10	文京	790
都 - 3	放射 8号線	放射12～補助94	文京・台東	550
都 - 4	放射 9号線	補助124付近～環状2付近	千代田	1,300
都 - 5	放射 16号線	東葛西四丁目～都県境(旧江戸川橋梁部)	江戸川	230
都 - 6	放射 21号線	補助1～補助3	港	890
都 - 7	放射 23号線	放射5付近～補助61付近	杉並	210
都 - 8	放射 25号線	補助68～環状4付近	新宿	1,020
都 - 9	放射 31号線	放射32～補助115	江東	460
都 - 10	放射 32号線	補助103～錦糸町駅	墨田	1,220
都 - 11	放射 32号線	放射31～小名木川橋	江東	410
都 - 12	放射 35号線	環状7～放射36	練馬	2,780
都 - 13	環状 3号線	環状2～放射20	中央・港	2,340
都 - 14	環状 4号線	放射19～放射3	港	1,420
都 - 15	環状 4号線	放射25～補助74	新宿	650
都 - 16	環状 4号線	補助119～東向島三丁目(百花園入口交差点)	墨田	530
都 - 17	環状 4号線	京成押上線交差点～補助116	墨田	1,160
都 - 18	環状 4号線	放射26～放射8	文京	420
都 - 19	環状 4号線	補助79～放射9付近	文京	700
都 - 20	環状 4号線	道灌山下交差点(補助94交差点付近)	文京	130
都 - 21	環状 4号線	放射11付近～環状5の2	荒川	820
都 - 22	環状5の1号線	補助74～(豊)高田三丁目	新宿・豊島	830
都 - 23	環状5の1号線	放射8支線2～放射9	豊島・北	1,360
都 - 24	環状 7号線	補助83付近～補助89付近	北	580
都 - 25	外環の2	放射6～石神井町八丁目(前原交差点)	練馬	3,340
都 - 26	補助 4号線	補助2～六本木五丁目(六本木五丁目交差点)	港	820
都 - 27	補助 11号線	港)白金二丁目～環状4付近	港・渋谷	930
都 - 28	補助 26号線	放射2付近～東急目黒線	品川	480
都 - 29	補助 26号線	補助52～補助54	世田谷・目黒・渋谷	990
都 - 30	補助 26号線	補助61～放射5	渋谷	210
都 - 31	補助 26号線	新)西落合四丁目～放射7	中野・新宿	260
都 - 32	補助 28号線	放射1～環状8	大田	800
都 - 33	補助 28号線	補助40～補助33付近	大田	530
都 - 34	補助 52号線	補助128～環状8	世田谷	2,300
都 - 35	補助 54号線	補助217付近～調布市境	世田谷	410
都 - 36	補助 61号線	放射23～環状7付近	渋谷・杉並	1,040
都 - 37	補助 62号線	補助26～環状7	中野・杉並	1,140
都 - 38	補助 74号線	補助26～補助220	中野	720
都 - 39	補助 74号線	環状8～旧早稲田通り	杉並	1,200
都 - 40	補助 83号線	環状7～補助73	北	490
都 - 41	補助 85号線	上十条一丁目～上十条三丁目(埼京線立体)	北	610
都 - 42	補助 86号線	前野町三丁目(前野公園入口交差点)～補助245付近	板橋	1,480
都 - 43	補助 92号線	中里三丁目～田端五丁目(山手線立体)	北	160
都 - 44	補助 92号線	補助93～環状4	北・荒川	590
都 - 45	補助 94号線	補助179付近～環状4	文京	940
都 - 46	補助109号線	補助258付近～補助261	足立	1,210
都 - 47	補助125号線	放射4～放射4支線3	世田谷	230
都 - 48	補助125号線	補助51～喜多見八丁目	世田谷	230
都 - 49	補助125号線	喜多見九丁目～狛江市境	世田谷	330
都 - 50	補助133号線	補助52～放射5	世田谷・杉並	1,990
都 - 51	補助133号線	白鷺一丁目～補助76	中野	430
都 - 52	補助133号線	放射6～補助130	杉並	890
都 - 53	補助133号線	補助76～補助229	中野・練馬	1,100
都 - 54	補助133号線	放射7～補助172	練馬	1,240
都 - 55	補助135号線	関町南三丁目～放射6	練馬	120
都 - 56	補助138号線	環状7～補261	足立・葛飾	910
都 - 57	補助140号線	補助136～特450	足立・葛飾	560
都 - 58	補助142号線	補助143～放射14	江戸川	830
都 - 59	補助143号線	補助279～補助283付近	葛飾	580
都 - 60	補助143号線	北総鉄道～放射14	葛飾・江戸川	1,690
都 - 61	補助143号線	東篠崎二丁目～都県境(旧江戸川橋梁部)	江戸川	70
都 - 62	補助144号線	放射16～国道357	江東	2,060

優先整備路線一覧（都施行〔区部〕）

NO.	路線名	区間	所在区	延長(m)
都 - 63	補助156号線	放射7～外環の2	練馬	1,310
都 - 64	補助156号線	補助135～西東京市境	練馬	1,410
都 - 65	補助172号線	放射35～早三東通り	練馬	190
都 - 66	補助203号線	放射8～赤塚二丁目（六道の辻交差点）	板橋	410
都 - 67	補助214号線	補助125付近～狛江市境	世田谷	590
都 - 68	補助217号線	補助54付近～補助218	世田谷	1,010
都 - 69	補助219号線	補助217付近～三鷹市境	世田谷	560
都 - 70	補助229号線	西武新宿線交差点付近	練馬	350
都 - 71	補助230号線	補助76～富士街道	練馬	430
都 - 72	補助232号線	富士街道～外環の2	練馬	830
都 - 73	補助261号線	伊興四丁目～竹の塚六丁目	足立	910
都 - 74	補助277号線	主地307～補助269	葛飾	1,470
都 - 75	補助286号線	上篠崎二丁目～都県境（江戸川橋梁部）	江戸川	180
<b>合 計</b>				<b>64,440</b>

優先整備路線一覧（区施行）

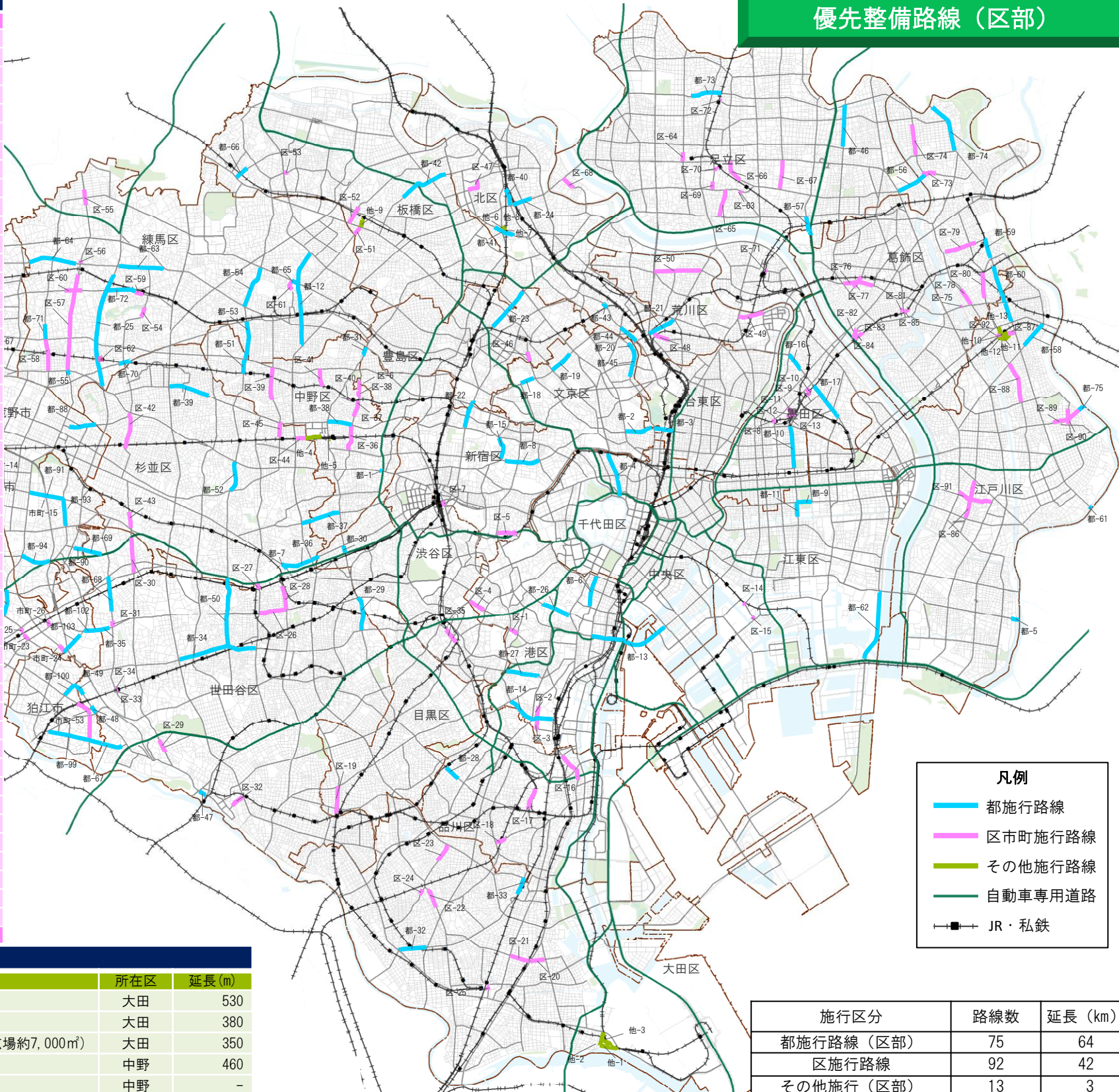
NO.	路線名	区間	所在区	延長(m)
区 - 1	補助7号線	補助10～環状4	港	260
区 - 2	補助14号線	高輪三丁目（高輪警察署前交差点）～環状4	港	340
区 - 3	補助14号線	環状4～高輪四丁目（柘榴坂上）	港	310
区 - 4	補助23号線	補助5～放射4	港	490
区 - 5	補助58号線	環状3～南元町	新宿	610
区 - 6	補助220号線	妙正寺川付近	新宿	70
区 - 7	新宿駅付近街路10号線	放射5～環状5の1支線1	新宿	160
区 - 8	補助114号線	放射13支線1～墨田区画街路5	墨田	110
区 - 9	墨田区画街路6号線	補助326～墨田区画街路7	墨田	110
区 - 10	墨田区画街路7号線	墨田区画街路6～放射13支線1	墨田	160
区 - 11	墨田区画街路10号線	放射32～放射13支線1	墨田	330
区 - 12	墨田区画街路11号線	墨田区画街路10号線～墨田区歩行者専用道1号線	墨田	190
区 - 13	墨田区歩行者専用道1号線	墨田区画街路11号線～墨田区画街路5号線	墨田	20
区 - 14	補助199号線	補助200付近（浜園橋付近）	江東	90
区 - 15	補助199号線	環状3支線2付近（蛤橋付近）	江東	90
区 - 16	補助162号線	補助149～補助161付近	品川	840
区 - 17	補助163号線	西品川一丁目～補助26付近	品川	630
区 - 18	補助205号線	品川区画街路3付近～補助29	品川	310
区 - 19	補助127号線	自由が丘駅～放射3	目黒	790
区 - 20	補助34号線	放射17～放射19	大田	410
区 - 21	補助34号線	放射19～補助27	大田	560
区 - 22	補助43号線	補助44付近～仲池上二丁目	大田	560
区 - 23	補助44号線	環状7～上池台五丁目	大田	530
区 - 24	補助44号線	補助43付近～呑川	大田	170
区 - 25	大田区画街路7号線	補助36～蒲田駅（交通広場約5,900㎡）	大田	60
区 - 26	補助54号線	補助128～補助154	世田谷	780
区 - 27	補助128号線	放射5～東鉄10付17	世田谷	170
区 - 28	補助154号線	松原二丁目～補助54	世田谷	710
区 - 29	補助216号線	補助213との交差点付近	世田谷	390
区 - 30	補助216号線	補助219～補助129	世田谷	1,030
区 - 31	補助217号線	補助54付近	世田谷	160
区 - 32	世田谷区画街路7号線	環状8～上野毛二丁目	世田谷	400
区 - 33	世田谷区画街路11号線	成城学園前駅（交通広場約5,000㎡）	世田谷	50
区 - 34	世田谷区画街路12号線	成城学園前駅	世田谷	30
区 - 35	補助18号線	代官山町～渋谷駅桜丘口再開発事業区域境	渋谷	470
区 - 36	補助220号線	補助71～補助74	中野	760
区 - 37	補助220号線	早稲田通り付近～中野区画街路3	中野	480
区 - 38	補助220号線	西武新宿線付近～新宿区境	中野	420
区 - 39	補助227号線	妙正寺川～補助76	中野	940
区 - 40	中野区画街路3号線	新井薬師前駅（交通広場約3,700㎡）	中野	-
区 - 41	中野区画街路4号線	沼袋駅～補助76（交通広場約2,800㎡）	中野	520
区 - 42	補助132号線	放射6～西荻南三丁目	杉並	1,070
区 - 43	補助216号線	神田川付近～放射5	杉並	470
区 - 44	補助221号線	環状7～中野区境	杉並	290



優先整備路線一覧（区施行）

NO.	路線名	区間	所在区	延長(m)
区-45	補助227号線	補助74～高円寺駅北口	杉並	420
区-46	補助80号線	南大塚二丁目～放射8	豊島	290
区-47	補助243号線	補助86～補助242	北	530
区-48	補助182号線	環状4～西日暮里二丁目	荒川	520
区-49	補助189号線	放射12～補助321	荒川	740
区-50	補助193号線	放射11～補助100	荒川	1,360
区-51	補助234号線	放射8～練馬区境	板橋	260
区-52	補助244号線	放射8～富士見街道	板橋	530
区-53	補助249号線	放射35付近	板橋	100
区-54	補助132号線	石神井町五丁目(豊島橋交差点～石神井公園前交差点)	練馬	300
区-55	補助135号線	補助230付近	練馬	460
区-56	補助135号線	補助156付近	練馬	70
区-57	補助135号線	放射6～練馬区画街路6	練馬	2,770
区-58	補助230号線	放射6～補助76	練馬	910
区-59	補助232号線	石神井公園駅～練馬区画街路7	練馬	220
区-60	補助232号線	補助135付近	練馬	510
区-61	練馬区画街路1号線	補助172～練馬二丁目	練馬	360
区-62	外環の2	上石神井駅(交通広場約5,100㎡)	練馬	-
区-63	補助137号線	梅田七丁目～補助138	足立	100
区-64	補助253号線	西新井一丁目～環状7	足立	260
区-65	補助254号線	補助136～補助138	足立	800
区-66	補助255号線	環状7～梅島一丁目(梅島一丁目交差点)	足立	680
区-67	補助256号線	環状7～補助138	足立	840
区-68	足立区画街路7号線	環状7～新田三丁目	足立	390
区-69	足立区画街路8号線	西新井栄町一丁目～補助138	足立	220
区-70	足立区画街路9号線	足立区画街路8～西新井駅(交通広場約5,500㎡)	足立	70
区-71	足立区画街路13号線	足立区画街路12～北千住駅	足立	50
区-72	竹の塚駅広場1	竹ノ塚駅(交通広場約7,090㎡)	足立	-
区-73	補助138号線外	南水元一丁目付近	葛飾	430
区-74	補助261号線	西水元五丁目～補助269	葛飾	910
区-75	補助264号線	細田三丁目付近	葛飾	30
区-76	補助264号線	補助140～補助273	葛飾	880
区-77	補助272号線	京成本線～宝町二丁目	葛飾	370
区-78	補助276号線	補助264～細田四丁目	葛飾	520
区-79	補助279号線	補助276付近～柴又一丁目	葛飾	930
区-80	補助282号線	北総鉄道～補助264付近	葛飾	740
区-81	葛飾区画街路3号線	補助274～立石駅(交通広場約3,800㎡)	葛飾	80
区-82	葛飾区画街路4号線	四つ木一丁目付近	葛飾	280
区-83	葛飾区画街路6号線	葛飾区画街路4～四ツ木駅(交通広場約2,600㎡)	葛飾	80
区-84	鉄押付3号線	四つ木一丁目付近	葛飾	210
区-85	鉄押付6号線	立石八丁目付近	葛飾	140
区-86	補助284号線	補助287～放射31	江戸川	1,120
区-87	補助285号線	小岩駅付近～補助143	江戸川	200
区-88	補助285号線	補助142～補助288	江戸川	1,190
区-89	補助286号線	西篠崎二丁目(虹の家東交差点)～上篠崎二丁目	江戸川	860
区-90	補助288号線	上篠崎一丁目～江戸川区画街路22	江戸川	450
区-91	補助288号線	補助140～補助290	江戸川	1,030
区-92	江戸川区画街路28号線	江戸川区画街路27～江戸川区画街路29	江戸川	130
合計				41,680

優先整備路線（区部）



**凡例**

- 都施行路線
- 区市町施行路線
- その他施行路線
- 自動車専用道路
- JR・私鉄

施行区分	路線数	延長(km)
都施行路線(区部)	75	64
区施行路線	92	42
その他施行(区部)	13	3

優先整備路線一覧（その他施行〔区部〕）

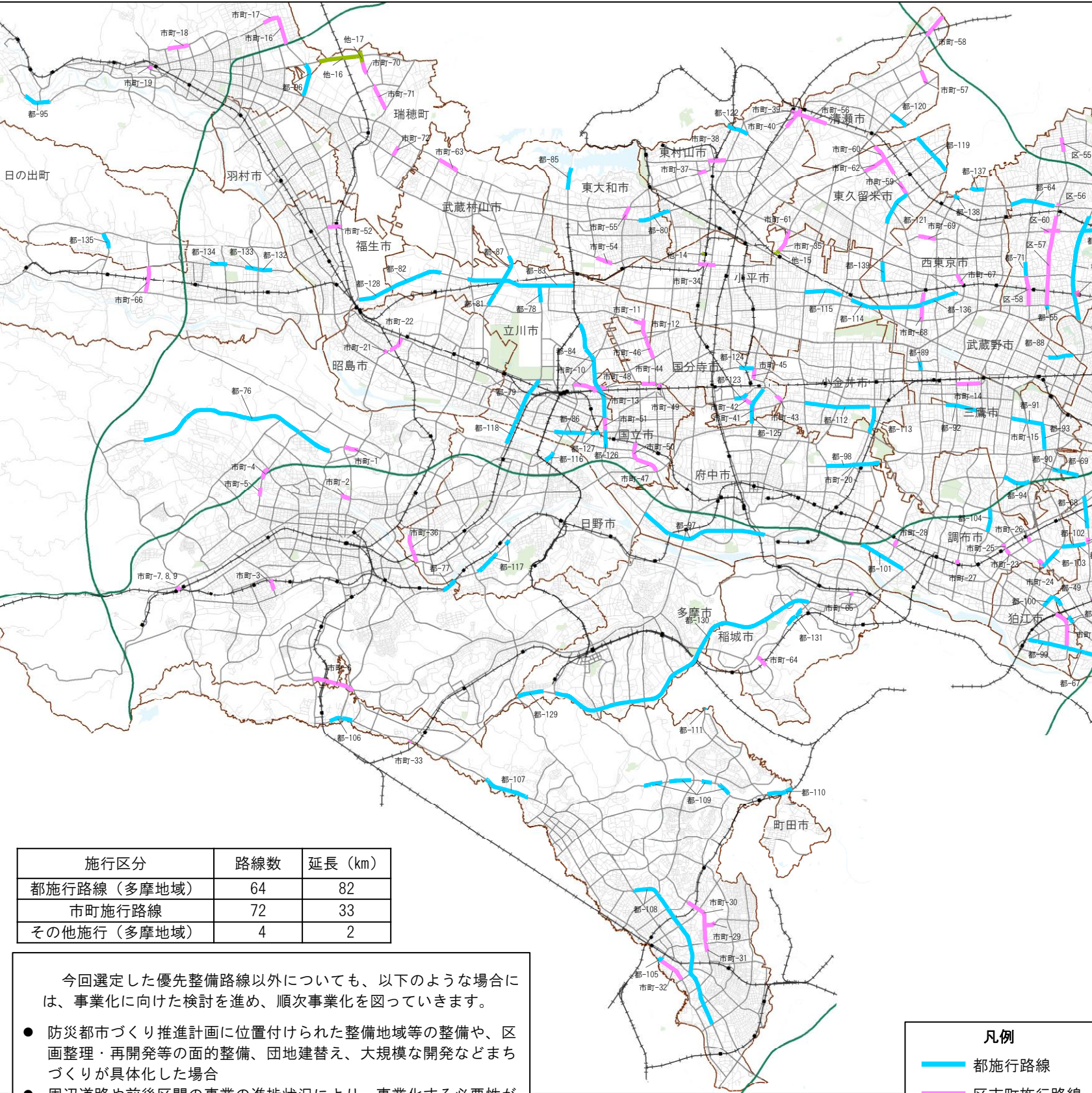
NO.	路線名	区間	所在区	延長(m)
その他-1	大田区画街路4号線	環状8～大田区画街路5	大田	530
その他-2	大田区画街路5号線	環状8～大田区画街路4	大田	380
その他-3	大田区画街路6号線	大田区画街路4～大田区画街路5(交通広場約7,000㎡)	大田	350
その他-4	補助221号線	補助223交通広場～杉並区境	中野	460
その他-5	中野区画街路5号線(中野駅南口駅前広場)	中野駅(交通広場約4,150㎡)	中野	-
その他-6	補助73号線	北区画街路7～補助85	北	80
その他-7	補助85号線	補助73～JR埼京線付近	北	170
その他-8	北区画街路7号線	十条駅～補助73(交通広場約4,400㎡)	北	40
その他-9	板橋区画街路8号線	上板橋駅～放射8(交通広場約3,900㎡)	板橋	210
その他-10	補助285号線	小岩駅付近(交通広場約5,400㎡)	江戸川	190
その他-11	江戸川区画街路26号線	補助285～補助285	江戸川	280
その他-12	江戸川区画街路27号線	補助285～江戸川区画街路28	江戸川	100
その他-13	江戸川区画街路29号線	江戸川区画街路28～放射14(交通広場約6,100㎡)	江戸川	200
合計				2,990

今回選定した優先整備路線以外にも、以下のような場合には、事業化に向けた検討を進め、順次事業化を図っていきます。

- 防災都市づくり推進計画に位置付けられた整備地域等の整備や、区画整理・再開発等の面的整備、団地建替え、大規模な開発などまちづくりが具体化した場合
- 周辺道路や前後区間の事業の進捗状況により、事業化する必要性が生じた場合
- 連続立体交差事業が具体化した場合
- 新たな都市計画決定(変更)を行った場合など



# 優先整備路線（多摩地域）



施行区分	路線数	延長 (km)
都施行路線（多摩地域）	64	82
市町施行路線	72	33
その他施行（多摩地域）	4	2

今回選定した優先整備路線以外についても、以下のような場合には、事業化に向けた検討を進め、順次事業化を図っていきます。

- 防災都市づくり推進計画に位置付けられた整備地域等の整備や、区画整理・再開発等の面的整備、団地建替え、大規模な開発などまちづくりが具体化した場合
- 周辺道路や前後区間の事業の進捗状況により、事業化する必要性が生じた場合
- 連続立体交差事業が具体化した場合
- 新たな都市計画決定（変更）を行った場合 など

**凡例**

- 都施行路線
- 区市町施行路線
- その他施行路線
- 自動車専用道路
- JR・私鉄

# 優先整備路線一覧（都施行〔多摩地域〕）

N0.	路線名	区 間	所在市町	延長 (m)
都 - 76	八王子3・3・74号線	都道166～西寺方町	八王子	6,490
都 - 77	八王子3・4・14号線外	日)平山六丁目～(八)長沼町	八王子 日野	520
都 - 78	立川3・1・34号線	主地7～立川3・3・3	立川	520
都 - 79	立川3・1・34号線	富士見町七丁目～立川3・2・11	立川	1,580
都 - 80	立川3・2・4号線外	東村山3・4・33東側～ 立川3・4・22西側	東大和 東村山	1,040
都 - 81	立川3・2・38号線	立川3・2・16～立川3・3・3	立川	900
都 - 82	立川3・3・3号線	西砂町六丁目～福生市境	立川	1,660
都 - 83	立川3・3・3号線	立川3・3・30～都道162 (松中団地東交差点)	立川	3,350
都 - 84	立川3・3・30号線	国立市境～立川3・2・31	立川	3,110
都 - 85	立川3・3・30号線	主地5～都市計画区間	東大和	690
都 - 86	立川3・4・5号線外	国立3・4・16～立川3・4・5支線1	立川・国立	960
都 - 87	立川3・4・39号線	立川3・3・3～(武)大南一丁目	立川 武蔵村山	840
都 - 88	武蔵野3・4・11号線	杉並区境～吉祥寺東町二丁目	武蔵野	780
都 - 89	武蔵野3・4・24号線	武蔵野3・4・7～武蔵野3・5・9	武蔵野	270
都 - 90	三鷹3・4・3号線	世田谷区境～北野一丁目	三鷹	270
都 - 91	三鷹3・4・7号線	三鷹3・4・12～三鷹3・4・14付近	三鷹	1,020
都 - 92	三鷹3・4・7号線	三鷹3・4・17付近～三鷹3・4・18付近	三鷹	1,000
都 - 93	三鷹3・4・12号線	三鷹3・2・2～三鷹3・4・7	三鷹	800
都 - 94	三鷹3・4・12号線	三鷹3・4・14～三鷹3・4・13	三鷹	860
都 - 95	青梅3・4・1号線	畑中三丁目～都道238東側付近	青梅	820
都 - 96	青梅3・4・13号線	福生3・4・4～青梅3・4・8	青梅・瑞穂	1,040
都 - 97	府中3・4・3号線	府中3・4・22～府中3・3・24	府中	4,080
都 - 98	府中3・4・12号線	多磨町一丁目～府中3・5・14	府中	1,680
都 - 99	調布3・4・2号線	世田谷区境～調布3・4・3	狛江	1,610
都 - 100	調布3・4・4号線外	世田谷区境～調布3・4・16	狛江	470
都 - 101	調布3・4・4号線外	調布3・2・6～(府)押立町四丁目	調布・府中	1,530
都 - 102	調布3・4・10号線	世田谷区境～調布3・4・17	調布	340
都 - 103	調布3・4・17号線	調布3・4・9付近～調布3・4・10付近	調布	690
都 - 104	調布3・4・18号線	調布3・4・11～調布3・4・14付近	調布	740
都 - 105	町田3・3・7号線	都県境(相模原市境)～主地51	町田	170
都 - 106	町田3・3・36号線	相原町～町田3・3・10	町田	690
都 - 107	町田3・3・36号線	小山町(馬場交差点付近)～ 常盤町(常盤駐在所北交差点)	町田	1,460
都 - 108	町田3・3・36号線	旭町三丁目～町田3・4・29	町田	5,370
都 - 109	町田3・4・18号線	町田3・4・33～野津田町	町田	2,010
都 - 110	町田3・4・18号線	都県境(川崎市境)～町田3・4・23付近	町田	810
都 - 111	町田3・4・23号線	主地19～都県境(川崎市境)	町田	30
都 - 112	小金井3・4・1号線	小金井3・4・11付近～小金井3・4・7	小金井	2,050
都 - 113	小金井3・4・11号線外	府中3・2・2の1～小金井3・4・1	小金井 府中	830
都 - 114	小平3・3・3号線	西東京市境～花小金井南町二丁目	小平	870
都 - 115	小平3・3・3号線	小平3・4・17～小平3・4・7	小平	1,180
都 - 116	日野3・4・1号線	日野(日野橋南詰交差点付近)～ 日野3・4・8	日野	370
都 - 117	日野3・4・3号線	日野3・4・14付近～日野3・4・18付近	日野	1,010
都 - 118	日野3・4・17号線	立)富士見町七丁目～日野3・4・8付近	日野・立川	660
都 - 119	東村山3・4・15の1号線	東村山3・4・18～東村山3・4・21	東久留米	1,380
都 - 120	東村山3・4・15の2号線	都県境(新座市境)～東村山3・4・7	清瀬	570
都 - 121	東村山3・4・18号線	南沢四丁目～東村山3・4・13	東久留米	1,150
都 - 122	東村山3・4・35号線	東村山3・4・11～都県境(所沢市境)	東村山	690
都 - 123	国分寺3・4・3号線	南町三丁目～国分寺3・4・18	国分寺	440
都 - 124	国分寺3・4・6号線	国分寺3・4・12～東ヶヶ窪三丁目	国分寺	470
都 - 125	国分寺3・4・11号線外	府中3・2・2の2付近～ 国分寺3・4・4付近	府中 国分寺	1,180
都 - 126	国立3・3・15号線	国立3・4・1～国立3・4・5付近	国立	540
都 - 127	国立3・4・5号線	国立3・3・15付近～ 国立3・4・16付近	国立	270



優先整備路線一覧（都施行〔多摩地域〕）

NO.	路線名	区 間	所在市町	延長(m)
都 - 128	福生3・4・3の1号線	立川市境～福生3・4・10	福生	1,090
都 - 129	多摩3・1・6号線	唐木田二丁目～多摩3・4・27付近	多摩	810
都 - 130	多摩3・1・6号線	多摩3・4・15付近～多摩3・4・26付近	多摩・稲城	9,520
都 - 131	多摩3・4・15号線	百村～坂浜	稲城	660
都 - 132	秋多3・3・4号線	草花～秋多3・3・9	あきる野	430
都 - 133	秋多3・4・5号線	秋多3・3・9～平沢西一丁目	あきる野	410
都 - 134	秋多3・4・5号線	秋多3・4・16付近～秋多3・4・10付近	あきる野	540
都 - 135	秋多3・4・14号線	日の出町平井～秋多3・5・7	日の出	500
都 - 136	西東京3・3・3号線	西東京3・4・8～小平市境	西東京	2,570
都 - 137	西東京3・3・14号線	西東京3・2・6～都県境（新座市境）	西東京	440
都 - 138	西東京3・4・13号線	主地36～都県境（新座市境）	西東京	190
都 - 139	西東京3・4・26号線	西東京3・4・7～西東京3・5・4	西東京	620
合 計				81,640

優先整備路線一覧（市町施行）

NO.	路線名	区 間	所在市町	延長(m)
市町 - 1	八王子3・3・74号線	八王子3・3・10～八王子3・5・47	八王子	430
市町 - 2	八王子3・4・54号線	八王子3・4・46～八王子3・5・49	八王子	300
市町 - 3	八王子3・4・58号線	山田町～八王子3・4・16付近	八王子	340
市町 - 4	八王子3・4・61号線	檜原町～八王子3・5・53	八王子	390
市町 - 5	八王子3・4・61号線	横川町～清川町	八王子	270
市町 - 6	八王子3・4・8号線	八王子3・3・10～八王子3・3・68	八王子・町田	1,310
市町 - 7	八王子3・4・64号線	八王子8・5・1～八王子3・3・1(交通広場約5,000㎡)	八王子	30
市町 - 8	八王子8・5・1号線	八王子3・4・64～八王子都市計画通路1号	八王子	80
市町 - 9	八王子都市計画通路1号線	八王子8・5・1～市道浅川78	八王子	20
市町 - 10	立川3・2・10号線	立川3・4・24、立川3・4・25～国立3・4・8	立川	900
市町 - 11	立川3・4・15号線	市道東112～立川3・4・21	立川	270
市町 - 12	立川3・4・21号線	国分寺3・4・10～主地7	立川	550
市町 - 13	立鉄中付1号線	立川3・3・30～市道南392	立川	190
市町 - 14	三鷹3・4・9号線	三鷹3・4・17～三鷹3・2・6	三鷹	750
市町 - 15	三鷹3・4・13号線	三鷹3・4・7～連雀通り	三鷹	70
市町 - 16	青梅3・4・13号線	青梅3・6・10～青梅3・5・12	青梅	840
市町 - 17	青梅3・5・12号線	青梅3・4・13～主地44	青梅	520
市町 - 18	青梅3・4・18号線	東青梅六丁目(東青梅六丁目東交差点)～青梅3・4・20	青梅	660
市町 - 19	青梅3・5・24号線	青梅3・5・7～青梅3・5・5	青梅	90
市町 - 20	府中3・4・11号線	府中3・4・16～府中3・4・12	府中	70
市町 - 21	昭島3・4・1号線	昭島3・4・18～緑町一丁目	昭島	110
市町 - 22	昭島3・4・18号線	田中町一丁目～昭島3・4・2	昭島	570
市町 - 23	調布3・4・8号線	柴崎駅～調布3・4・10(交通広場約2,500㎡)	調布	190
市町 - 24	調布3・4・9号線	調布3・4・17～西つつじヶ丘四丁目	調布	240
市町 - 25	調布3・4・11号線	柴崎駅～調布3・4・1(交通広場約2,500㎡)	調布	100
市町 - 26	調布3・4・21号線	つつじヶ丘駅～調布3・4・10(交通広場約2,500㎡)	調布	150
市町 - 27	調布3・4・26号線	布田駅～都道119	調布	140
市町 - 28	調布3・4・31号線	西調布駅～調布3・4・10(交通広場約2,000㎡)	調布	190
市町 - 29	町田3・4・9号線	町田3・4・34～西成瀬三丁目	町田	340
市町 - 30	町田3・4・34号線	町田3・4・33付近～町田3・3・7	町田	1,560
市町 - 31	町田3・4・34号線	町田3・3・7～高ヶ坂六丁目	町田	280
市町 - 32	町田3・4・37号線	町田3・3・7～町田3・4・3	町田	930
市町 - 33	町田3・4・41号線	町田3・3・36～相模原市境	町田	50
市町 - 34	小平3・4・10号線	小平3・4・21～市道第A-61	小平	530
市町 - 35	小平3・4・19号線	小平3・4・14～東久留米市境	小平	460
市町 - 36	日野3・4・25号線	日野3・3・2～市道H38	日野	890
市町 - 37	東村山3・4・9号線	野口町一丁目～東村山3・4・31	東村山	260
市町 - 38	東村山3・4・10号線	東村山3・3・8～東村山3・4・29	東村山	560
市町 - 39	東村山3・4・13号線	清瀬市境～JR武蔵野線	東村山	330
市町 - 40	東村山3・4・27号線	主地40～秋津駅(交通広場約3,400㎡)	東村山	700
市町 - 41	国分寺3・4・1号線	都道133～国分寺3・4・11	国分寺	80
市町 - 42	国分寺3・4・2号線	国分寺3・4・3～国分寺3・4・11	国分寺	370