

主要市道21号線 事業概要

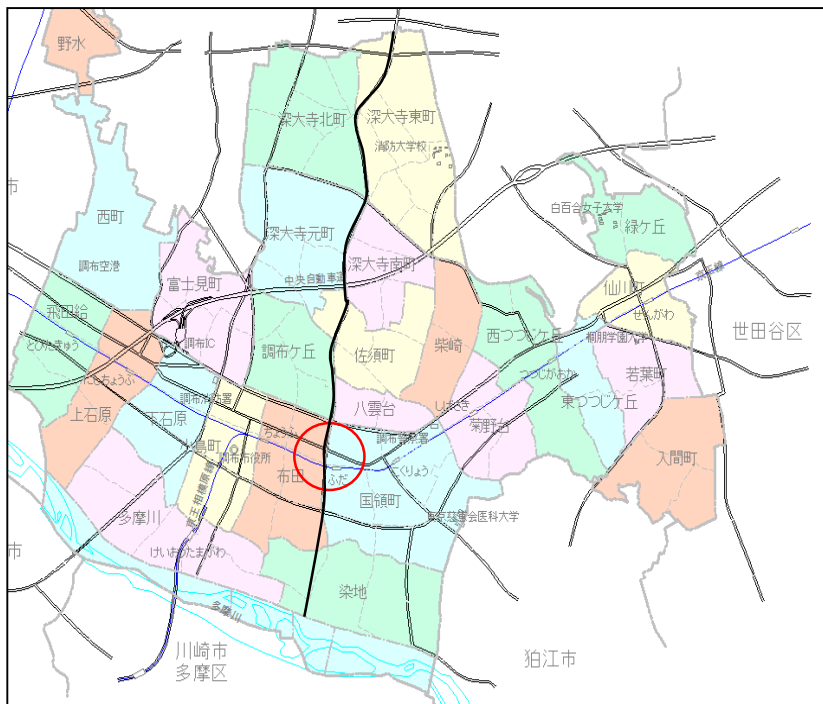
調布市都市整備部

街づくり事業課

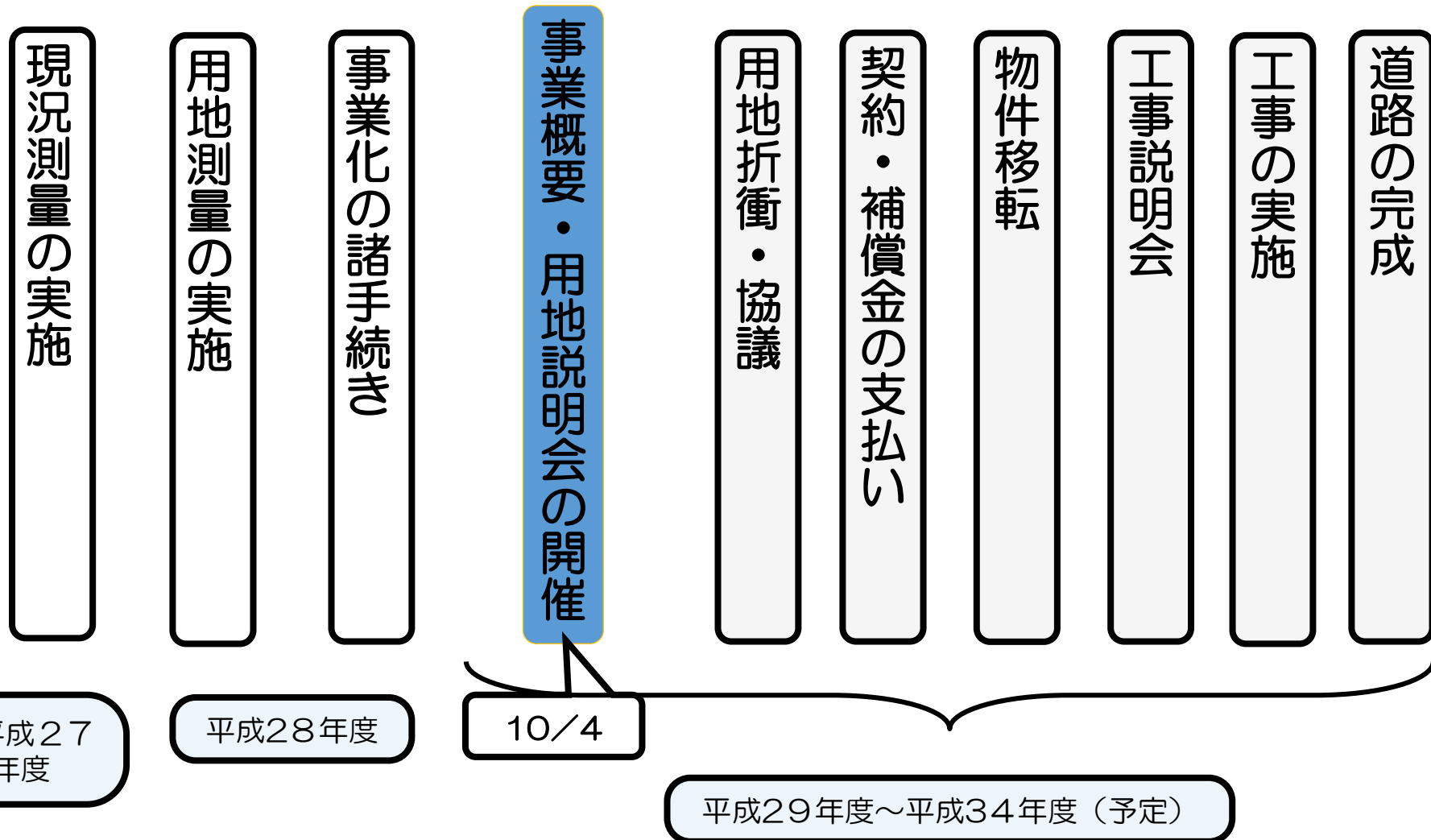
平成29年10月4日

主要市道21号線

(調布都市計画道路3・4・26号線)



事業の流れ

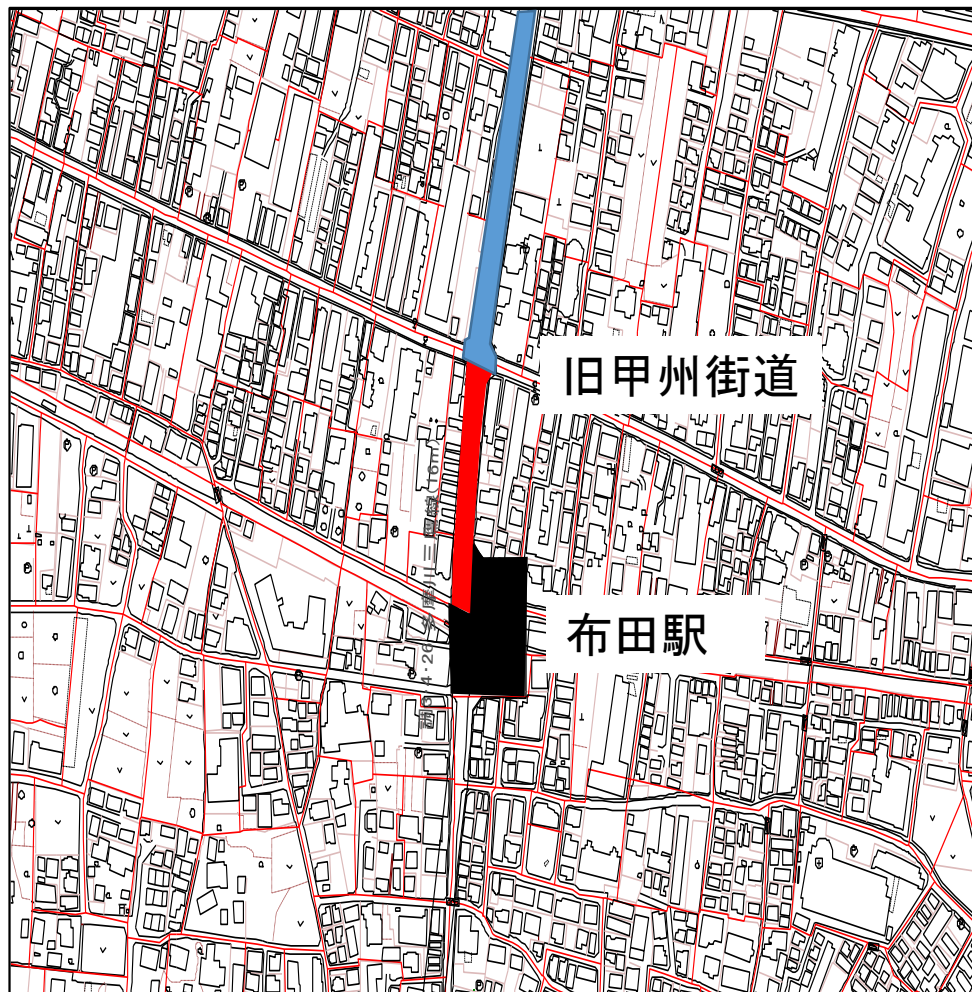


事業の目的と効果

- 連続立体交差事業と一体となった街づくりの推進
- 道路拡幅整備による歩行空間の確保
- 右折レーンの設置による交通の円滑化
- 無電柱化による防災性の向上

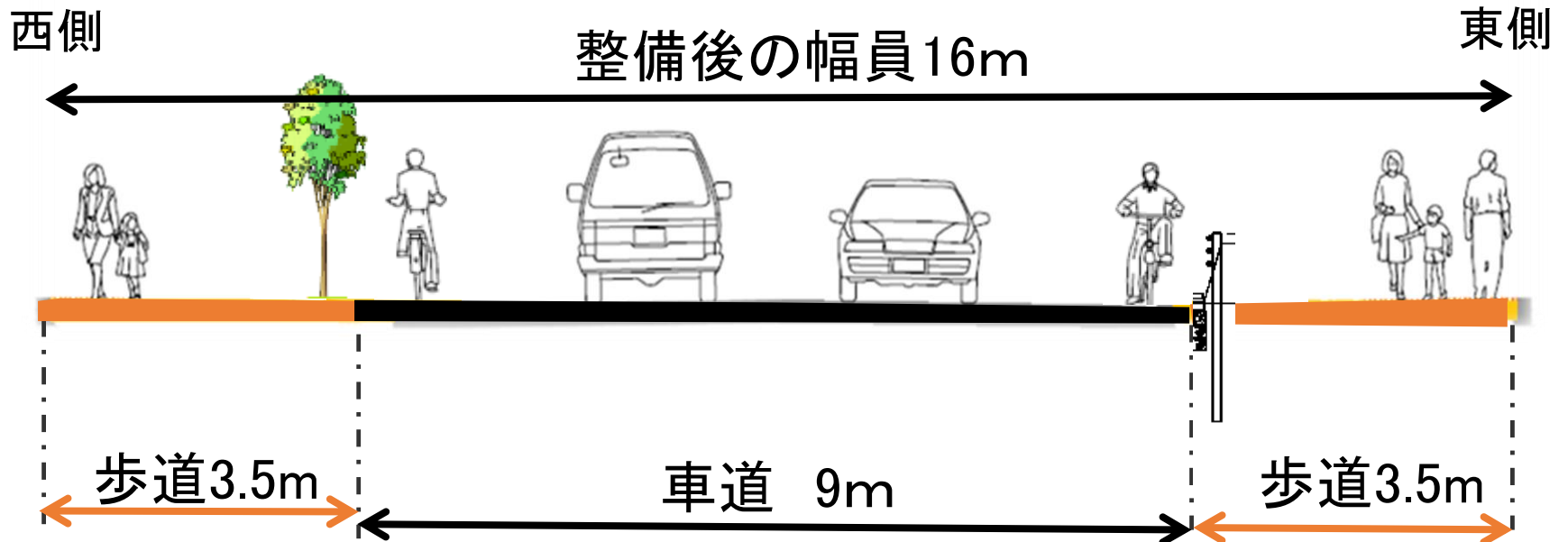
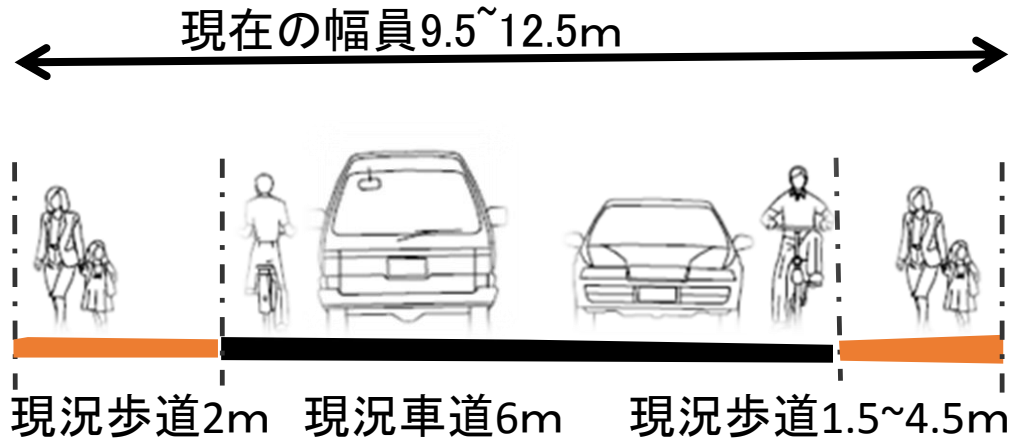
事業区間

延長130m 幅員16m



- ・北側区間(旧甲州街道以北)
H23年より事業中
- ・当該区間
東側はH21年3月に暫定整備
- ・南側区間(布田駅前広場)
H27年3月 ロータリー完成
H29年6月 上屋完成

標準的な断面イメージ



* 検討の状況により、今後変更になることがあります。

完成イメージ（西調布駅から旧甲州街道方面）



事業のスケジュール(予定)

事業用地の確保
ライフライン企業者との調整
道路の設計



全てが整ったら

- ①ライフラインの工事(下水道,水道,ガス等)約1年
- ②電線共同溝工事(無電柱化工事)約半年～1年
- ③引込連系管路工事(地下から各宅内に電気等を供給する工事)約半年
- ④道路整備工事(歩道と車道の工事)約半年～1年

	H29	H30	H31	H32	H33	H34
測量等調査	■	■	■	■	■	■
用地取得		■	■			
①ライフライン工事				■		
②電線共同溝工事					■	
③引込連系管路工事					■	■
④道路整備工事						■

* スケジュールについては、現時点での予定であり、今後変更になることがあります。

みなさまのご理解・ご協力をお願いいたします。

事業に関するお問合せは…

街づくり事業課 042-481-7417

までお願いいたします。