

調布都市計画道路3・4・21号つつじヶ丘南口線 事業及び用地説明会

日時 平成30年9月6日(木)午後7時~ 場所 つつじヶ丘児童館ホール

次 第

- 1 開 会
- 2 挨 拶
- 3 職員紹介
- 4 事業の内容
- 5 質疑応答
- 6 閉 会

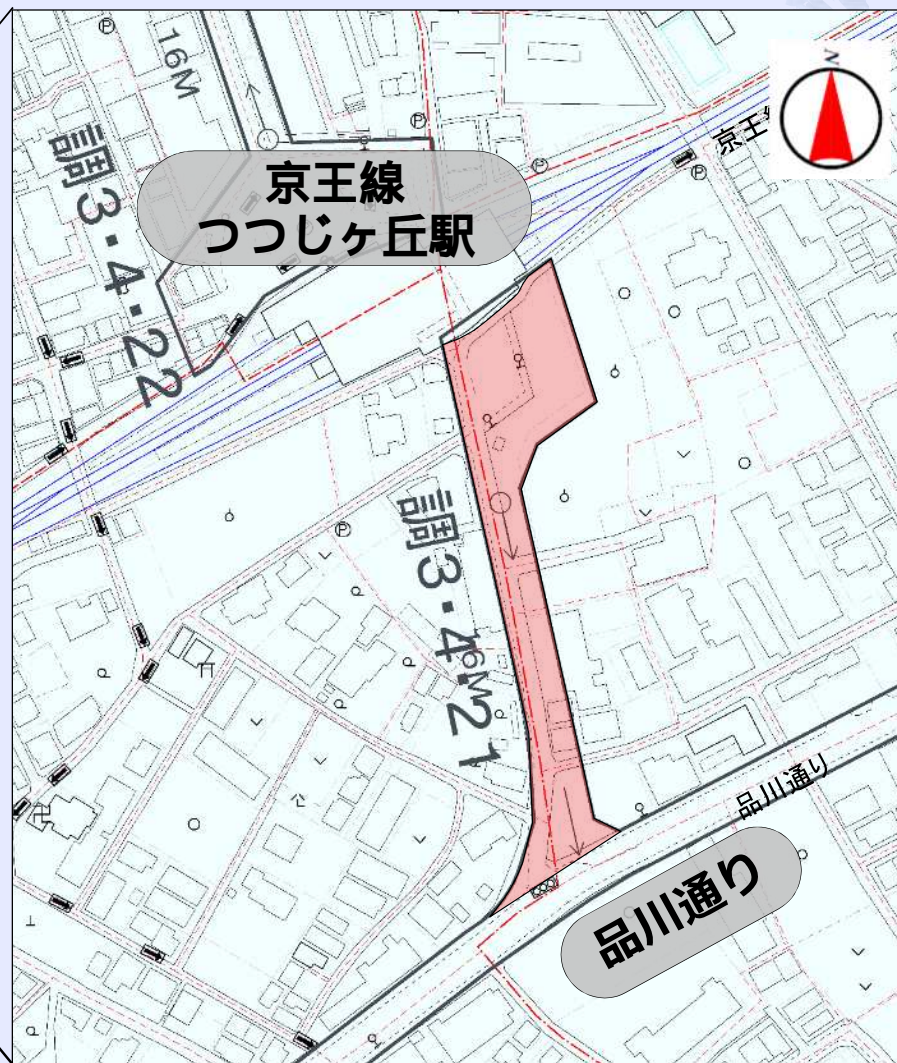
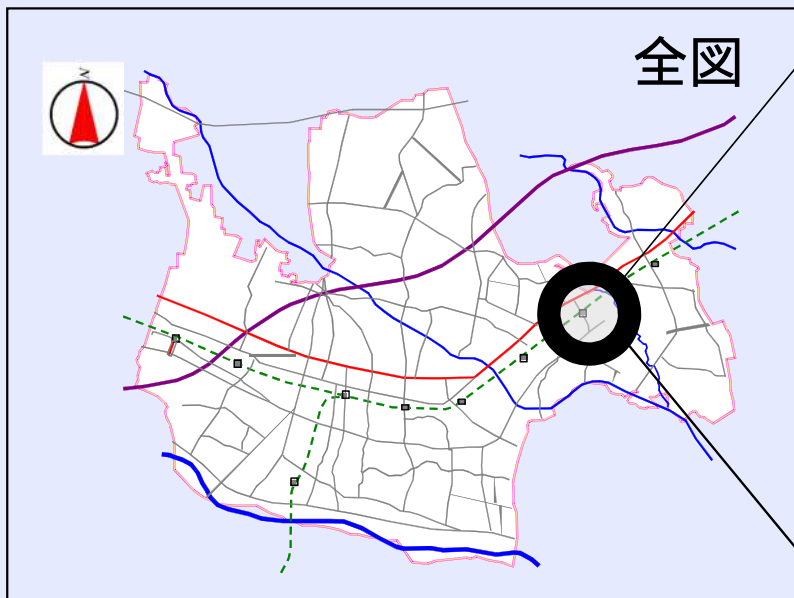
4 事業の内容

現況写真(つつじヶ丘駅から南へ向かって撮影)

- 事業実施の目的
- 事業の経緯
- 事業概要



案内図





東側



駐輪場

拡張範囲

駐輪場

バス折り返し場

現在の道路

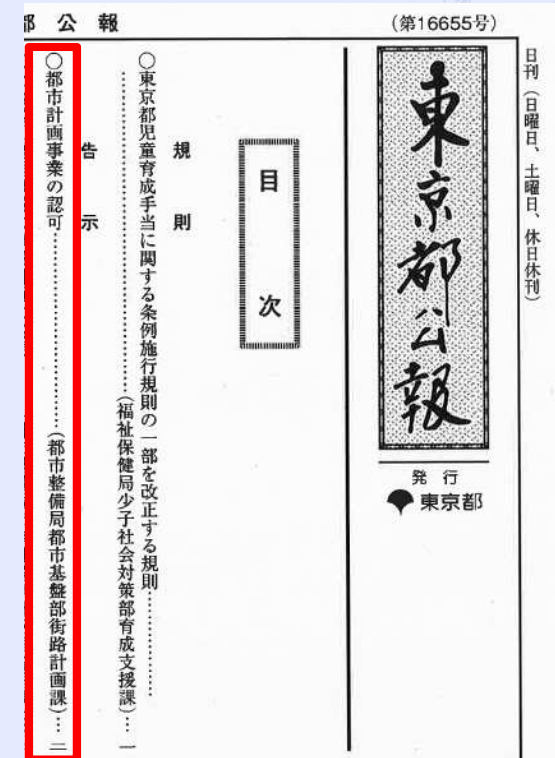
西側

事業実施の目的

- ◆ 駅前ロータリーの整備による交通結節機能の強化
- ◆ 道路拡幅整備による歩行空間等の確保
- ◆ 無電柱化による景観及び防災性の向上

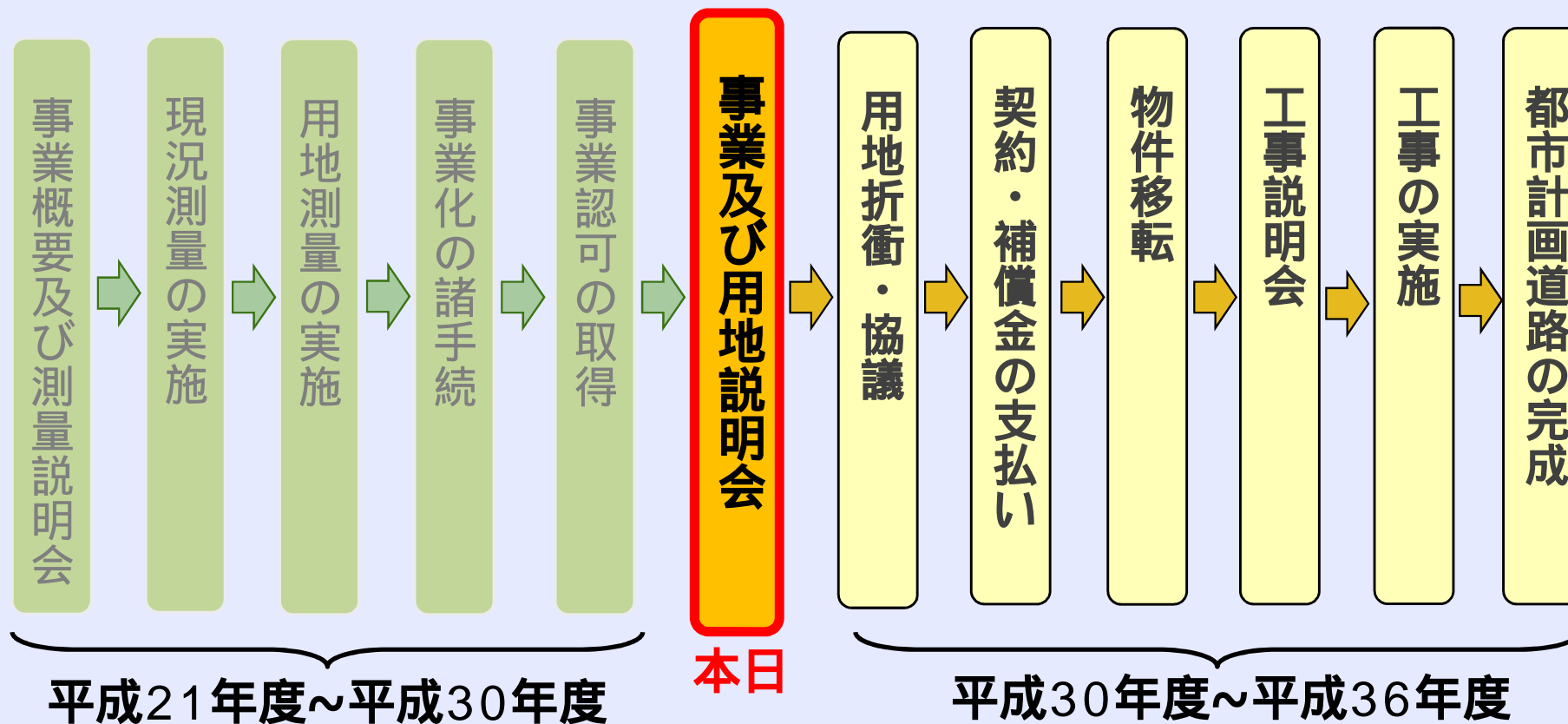
事業の経緯

- ▶ 昭和37年12月22日 都市計画決定
- ▶ 平成18年 多摩地域における都市計画道路の整備方針
(第三次事業化計画)において優先整備路線に選定
- ▶ 平成28年 調布市道路網計画
東京における都市計画道路の整備方針
(第四次事業化計画)において優先整備路線に選定
- ▶ **平成30年7月18日 都市計画道路事業の事業認可取得**



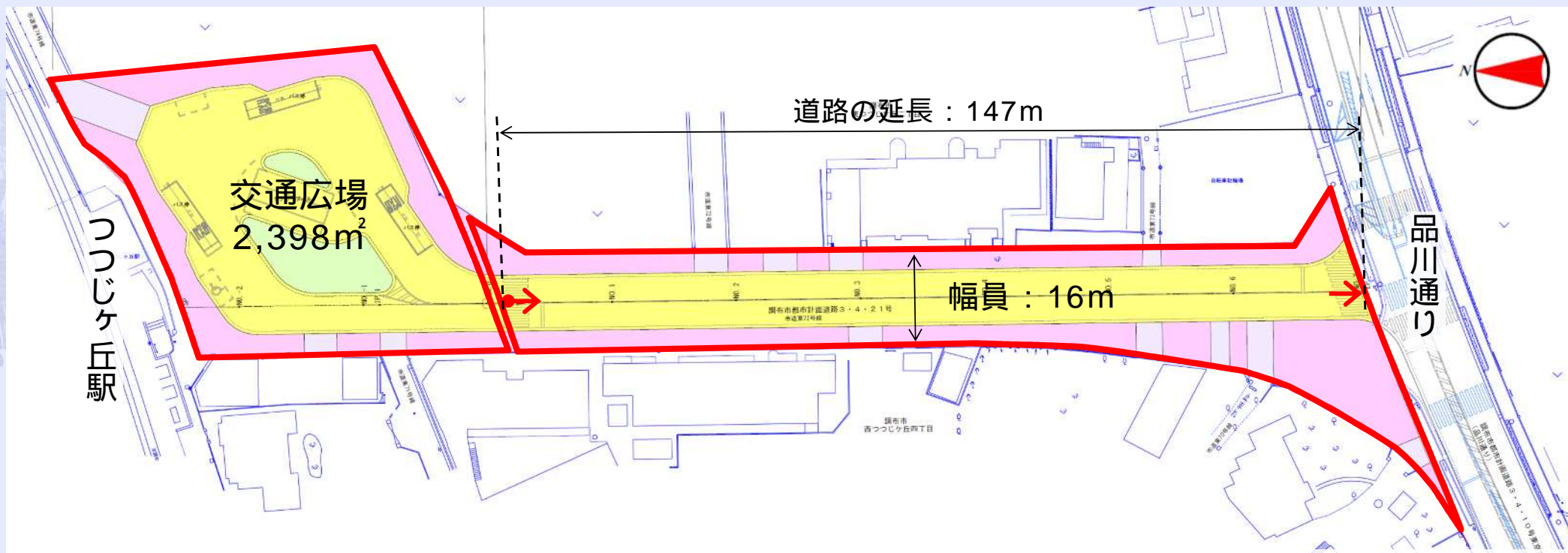
事業の概要

事業のステップ

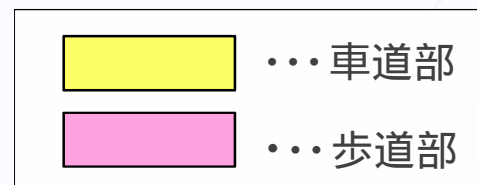


事業の概要

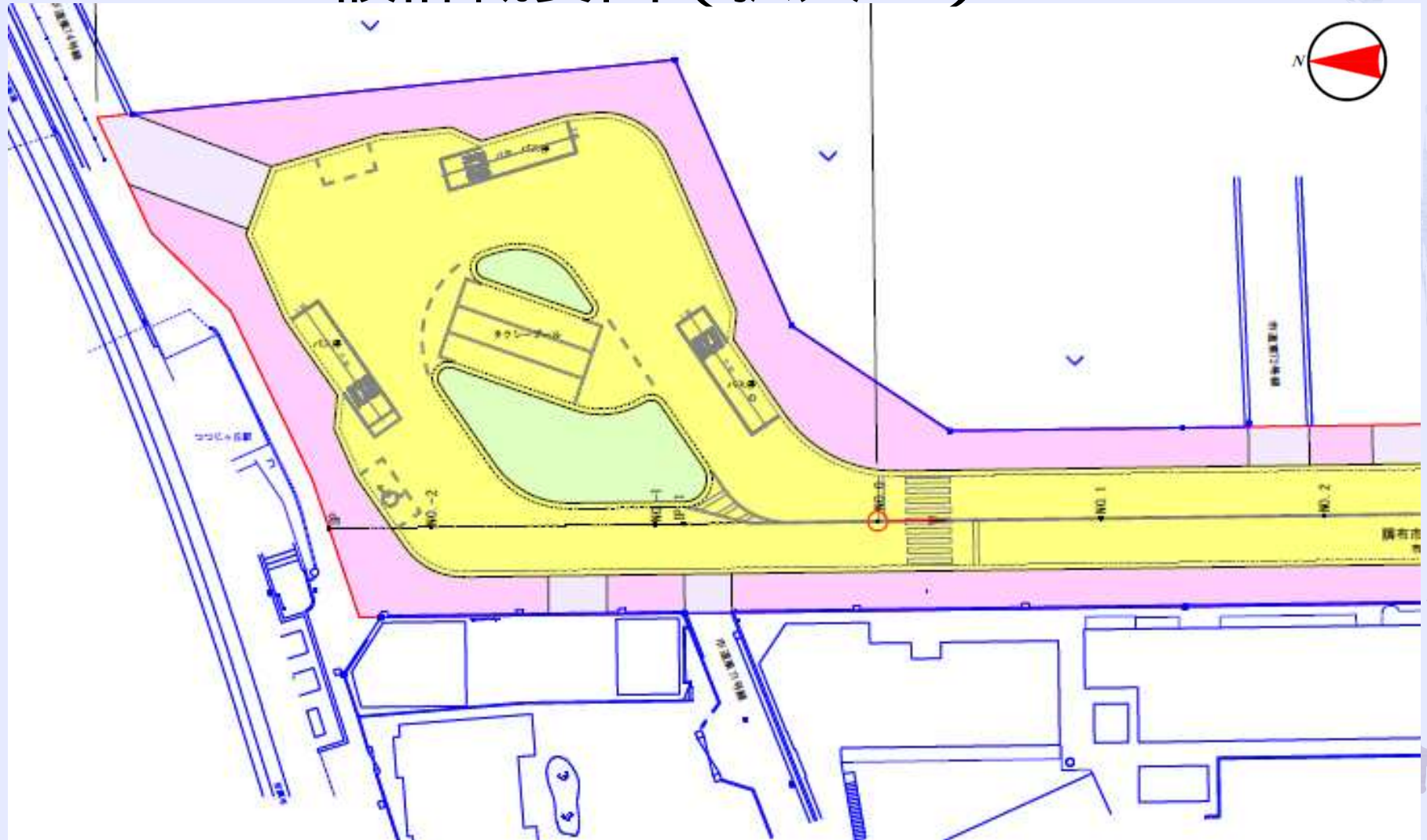
設計概要図



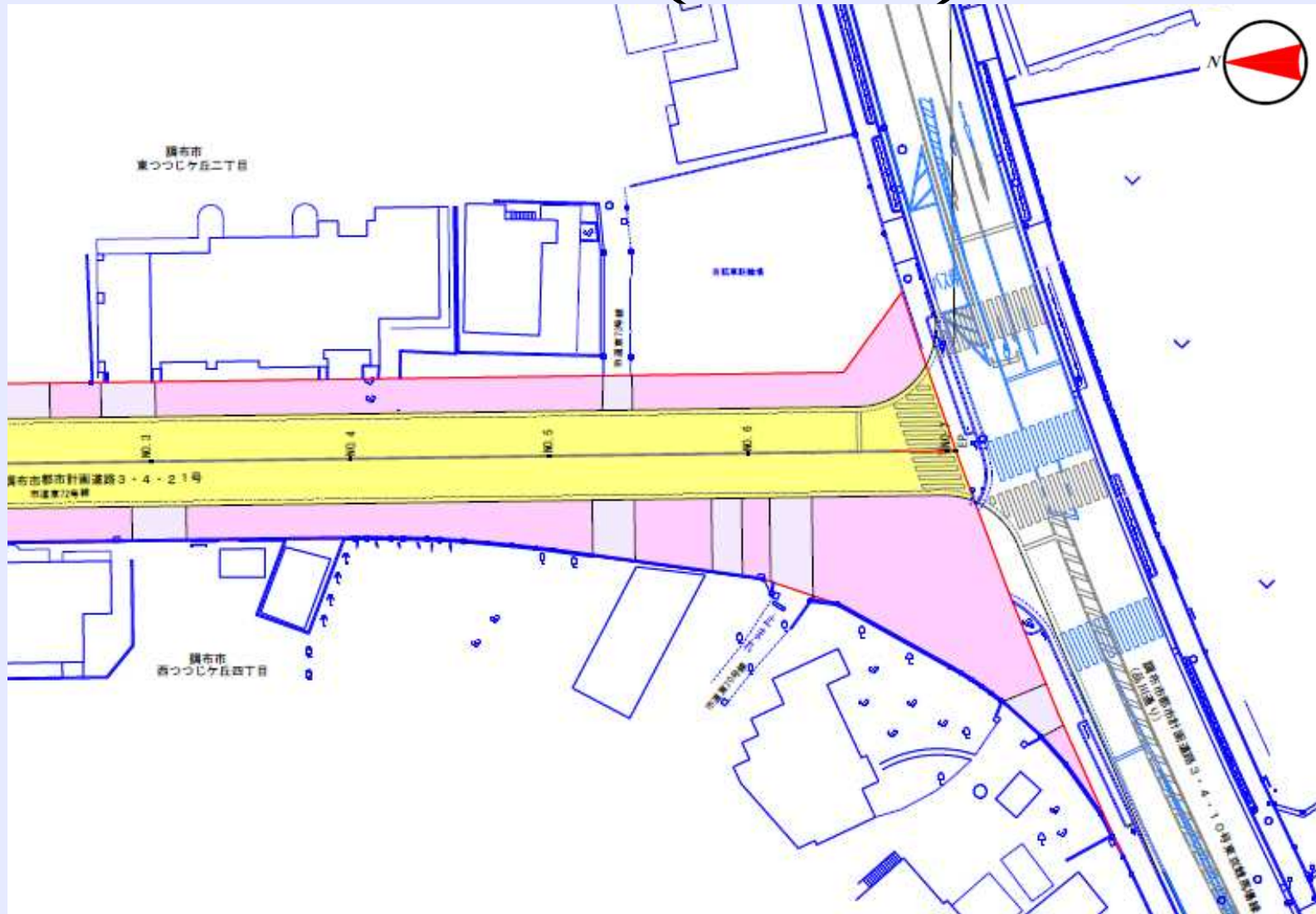
- ◆ 延長：147m， 計画幅員：16m(標準部)
- ◆ 交通広場面積：2,398m²
- ◆ 事業期間：平成30年7月18日～平成37年3月31日(7カ年)



設計概要図（拡大-1）

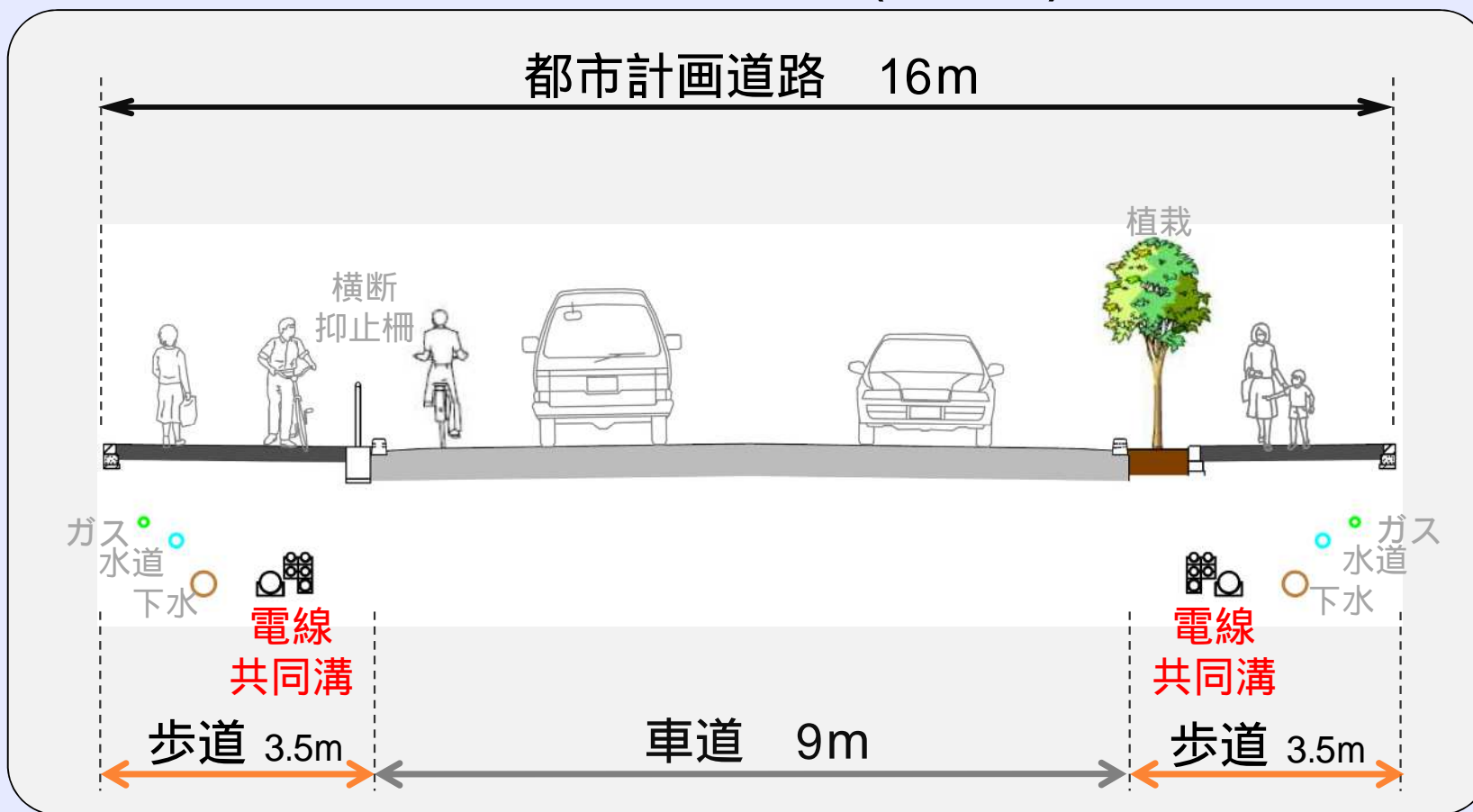


設計概要図 (拡大-2)



事業の概要

道路の断面図(標準)



事業の概要

事業スケジュール

事業認可の期間：平成30年度～平成36年度(7カ年)

	平成30年度 (2018年度)	平成31年度 (2019年度)	平成32年度 (2020年度)	平成33年度 (2021年度)	平成34年度 (2022年度)	平成35年度 (2023年度)	平成36年度 (2024年度)
用地取得	用地取得						
ライフライン工事 (下水道・水道・ガス)			企業者工事			企業者工事	
無電柱化工事 (東電,NTT等の引込含む)	設計・協議			無電柱化工事			
道路築造工事	設計・協議				設計	道路築造工事	

事業の概要

設計・工事について

- ・ 連続的な用地確保
- ・ 警視庁や埋設企業者等との調整
- ・ 無電柱化・道路工事の設計



上記が整った段階で

ライフライン工事
(下水道,水道,ガスの埋設工事,仮移設等も含む)
無電柱化工事(電線共同溝工事)
道路築造工事(歩道と車道の工事)



完成(事業の完了)

事業の概要

事業化により受ける制限について

- ◆ 都市計画事業の支障となる，土地の形質の変更や建築物・工作物を建設する場合（都市計画法65条）
調布市長の許可が必要になります。
- ◆ 土地や建物などを有償譲渡する場合(都市計画法67条)
調布市への届出が必要となります

事業へのご理解・ご協力をお願いいたします。

事業に関するお問い合わせは、

街づくり事業課(整備係) 042-481-7417

までお願いいたします。