


現況測量とは

現況測量とは、計画道路の位置をはっきりさせることを目的とするものです。
具体的には、以下の作業を行います。

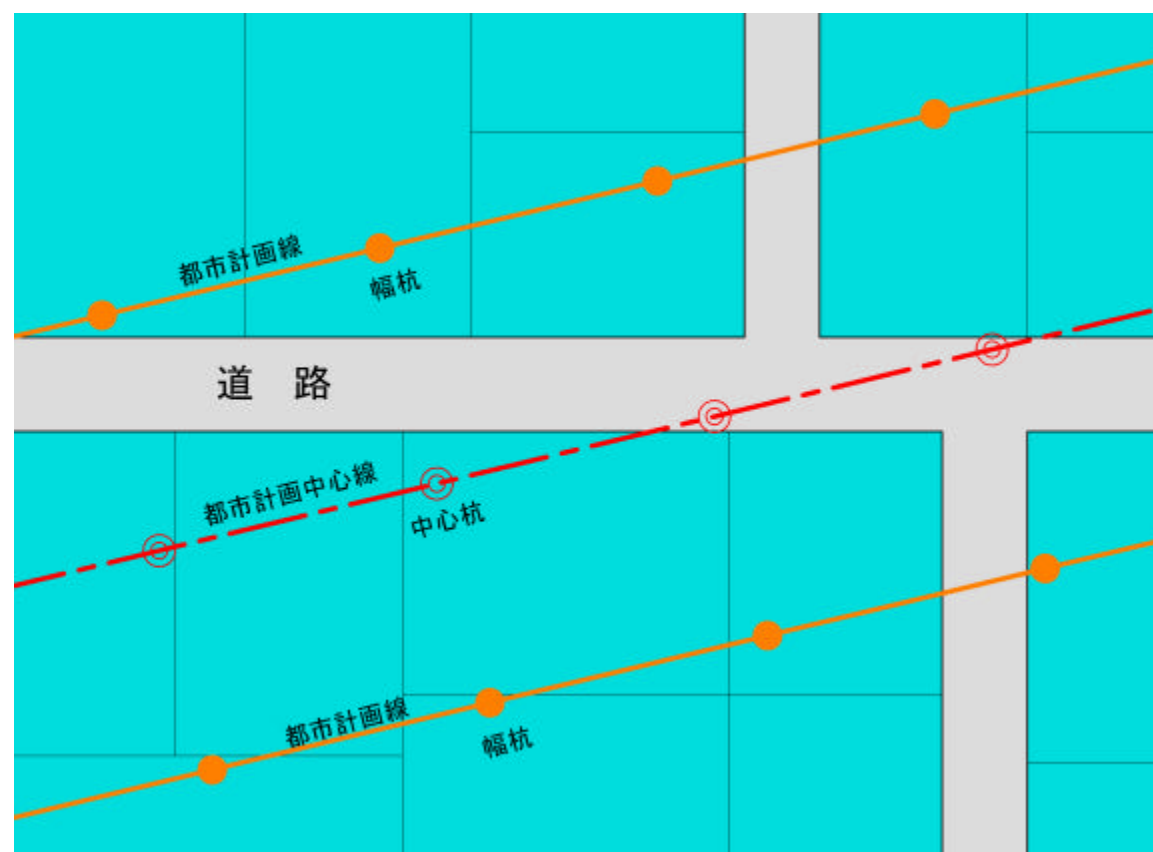


道路予定区域及びその周辺の土地の起伏や現在ある建物、樹木、道路等の形状を調査し、地形を表す現況平面図を作成します。

この図面に都市計画線を書き入れて、計画道路の位置を明らかにします。

現地に都市計画線の中心線を示す中心杭（ ）と道路の幅を示す幅杭（ ）を設置します。

これらの作業の際に、みなさまの土地への立入りをお願いすることがありますので、ご理解・ご協力をよろしくお願いいたします。（下図参照）



お問い合わせ

調布市都市整備部街づくり推進課

TEL : 042 - 481 - 7417

FAX : 042 - 481 - 6800

平成 19 年 12 月 作成

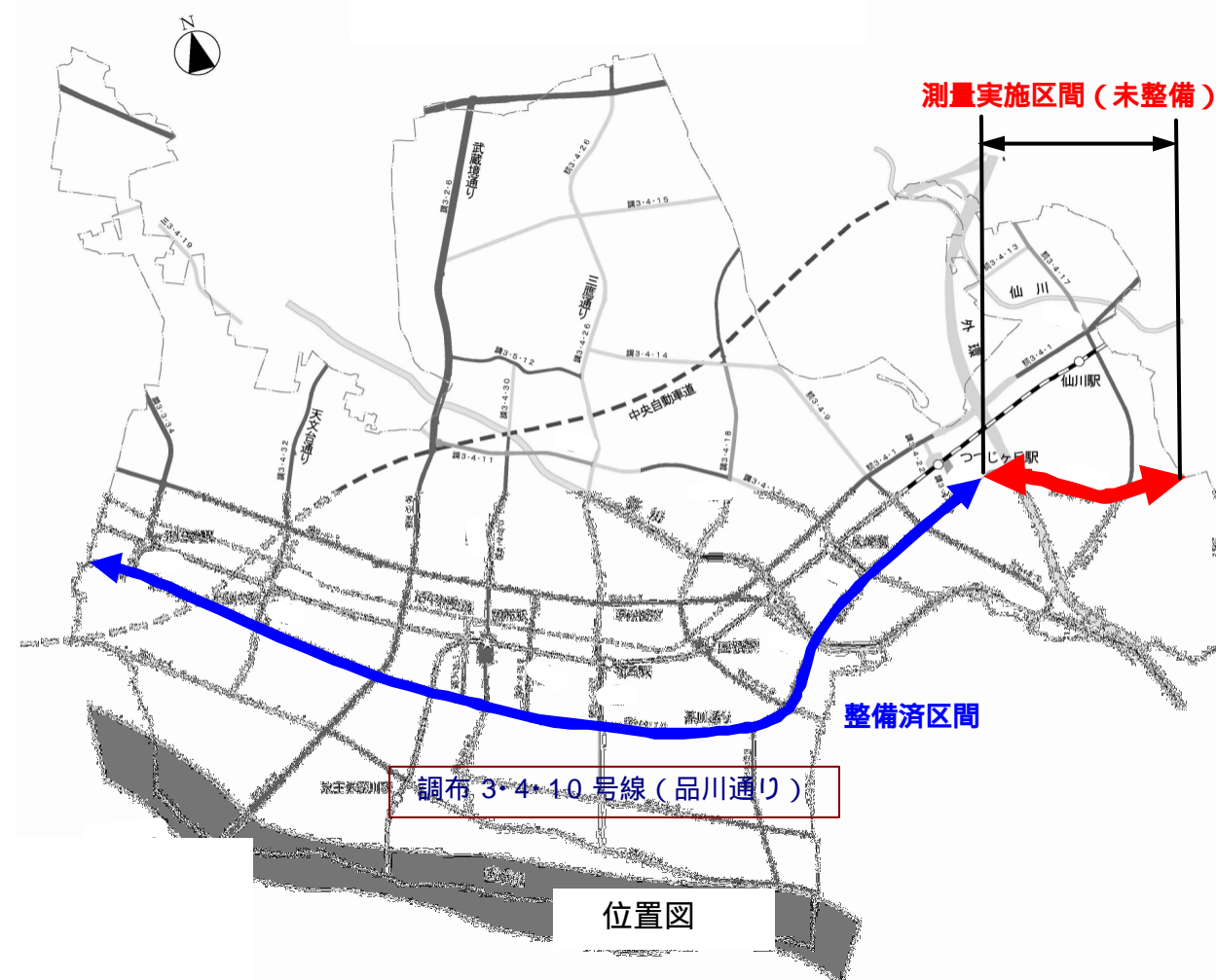
調布都市計画道路 3・4・10 号線

事業概要及び測量について

調布 3・4・10 号線の概要

調布 3・4・10 号線は、調布市若葉町 2 丁目(世田谷区境)から飛田給 2 丁目(府中市境)までの延長 7,400m の都市計画道路です。

調布 3・4・10 号線の整備により、円滑な道路ネットワークの形成、歩行者の安全性と良好な居住環境の確保、延焼遮断帯の形成による地域の防災性の向上の 3 つの効果が期待できます。







現況測量対象区間の概要

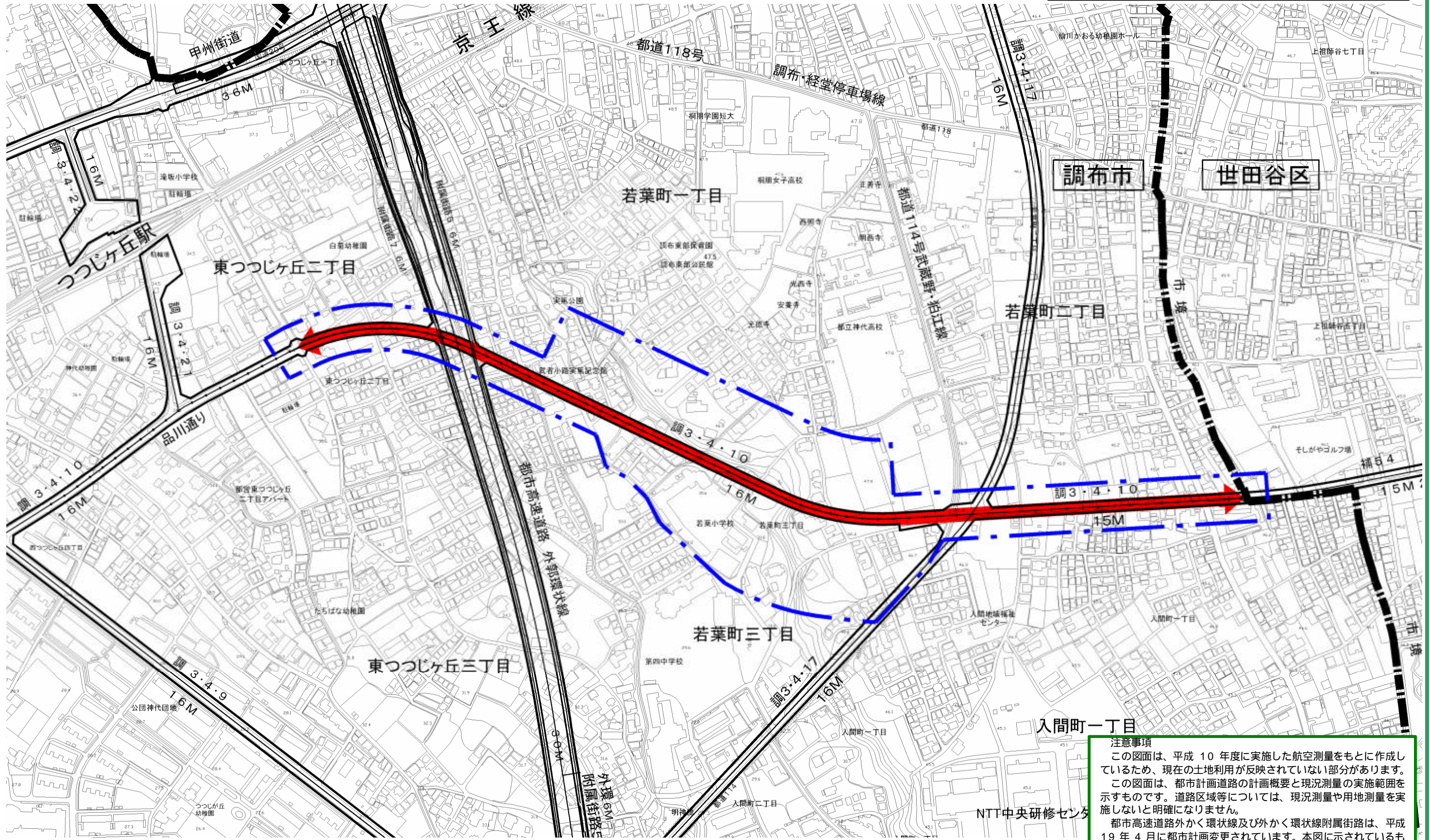
名称	調布都市計画道路 3・4・10 号東京競馬場線
区間	調布市若葉町 2 丁目から東つつじヶ丘 2 丁目まで
延長	約 1,250m
道路幅員	標準部 16m (一部区間 15m)
車線数	2 車線

現況測量範囲図

測量の実施範囲は、道路の調査・検討に必要な下図の範囲を予定しています。

凡例

-  調布 3・4・10 号線
-  現況測量対象区間
-  現況測量実施範囲
-  土地の買収範囲ではありません。



注意事項
 この図面は、平成 10 年度に実施した航空測量をもとに作成しているため、現在の土地利用が反映されていない部分があります。この図面は、都市計画道路の計画概要と現況測量の実施範囲を示すものです。道路区域等については、現況測量や用地測量を実施しないと明確になりません。
 都市高速道路外かく環状線及び外かく環状線附属街路は、平成 19 年 4 月に都市計画変更されています。本図に示されているものは、変更前の計画線です。変更後の新しい計画線については、都市整備部街づくり推進課でご覧いただけます。