

国分寺崖線バスツアーを開催しました

7月14日に開催した第8回市民検討会では、国分寺崖線の様子を見に、バスで出かけました。調布市内から世田谷区まで移動し、眺望ポイントの見学や、景観づくりの取組みについて話を伺った内容をご紹介します。

Start
調布市役所

1
二子玉川公園

2
きたみふれあい広場

世田谷トラストまちづくり
ビジターセンター
職員の方にお話を
伺いました

3
ドルトン東京学園

4
調布市立若葉小学校横

Goal
深大寺

世田谷トラストまちづくりビジターセンター

ビジターセンターは何をすること?



国分寺崖線周辺を中心に、歴史的資産や自然環境の保全活動を行うとともに、区内の歴史的建築物や動植物をパンフレットやミニイベント、勉強会、展示会などを開催して伝えることで、世田谷区のまちづくり情報の発信拠点となっています。



景観アドバイザー 石川先生より

○先日研究室の学生と国分寺崖線を歩き、調布と世田谷を移動して気づいたことを発表し合った。調布は個人の庭や畑、雑木林などの厳密な区分けがなく、なんとなく融通しながらやっている、「ゆるい」感じがある。一方、世田谷区に入ると、きちんとフェンスが立っていて行政の敷地と個人の敷地がそれぞれ管理されており、制度でしっかりと守られている印象がある。

○その調布のゆるさ、制度で縛りすぎるのではないやり方は、調布が目指す「ほっとするまち」に通ずるものもあるのではないかと。制度で決めるのではなく、お互い少し気を使いながら最適なやり方を探っていくことも、長く風景と付き合っていく上で重要と感じた。

市民委員は随時
募集しています！
ご興味のある方は
都市計画課まで
ご連絡ください♪

次回検討会のお知らせ



第9回市民検討会は、国分寺崖線の緑地保全に取り組む市民団体(入間・樹林の会、若葉の森3・1会、若葉緑地の会)のみなさんにお話を伺います。

第9回市民検討会

日にち 平成30年9月15日(土)
時間 午前11時から
場所 若葉町・入間町の保全緑地
(仙川駅集合)




調布市では、景観まちづくりについて、景観だよりでお知らせをしていきます。
発行：調布市都市整備部 都市計画課 景観係
Tel：042-481-7746 Fax：042-481-6800 Email：tikubetu@w2.city.chofu.tokyo.jp



ち よ う ふ
景 だ よ 観
だ よ り

本号の目次
○国分寺崖線の眺望
ポイントを紹介します
○〔第8回市民検討会〕
国分寺崖線バスツアー
を開催しました



平成30年
8月31日発行

第44号



国分寺崖線の view 眺望ポイントを紹介します

立川市から大田区まで連なる国分寺崖線は、
地域によって色々な緑のすがたや、土地の使い方を見ることができます。



野川公園

国分寺崖線に隣接した公園内には、野川が流れています。ハケから湧き出る湧水や、周辺では様々な植物や野鳥、生きものを見ることができ、武蔵野の風景が残る場所です。



ハケの傾斜が厳しく斜面地の開発が難しいうえ、土地の所有者が学校や公園、自治体などのため、崖線上に緑地が連なっています

調布市立 若葉小学校周辺

学校の北側には、若葉町第1緑地など、崖線の緑地や屋敷林がつながっています。
近年では、緑地の一部で住宅の建設が行われており、緑地や自然を守る様々な取り組みも行われています。



ドルトン東京学園周辺

NTT 中央研修センターの敷地の一部は、新たに開校する中高一貫校、高齢者向け住宅などの整備が進められています。
調布市では、隣接する緑地の保全や、事業者との協議、地区計画を策定して景観づくりを行っています。



佐須町・柴崎周辺

準工業地域に指定されており、工場や自動車学校、集合住宅が立地している地域です。わずかに緑が点在している場所があります。



ハケの傾斜が緩く戦前から工場が集中して立地していましたが、現在では斜面地の開発が進み、住宅やマンションも建てられています

ハケの傾斜が厳しく緑地が多く残っていますが、昨今の土木・建設技術の向上から、開発や住宅建設が進んできています

きたみふれあい広場

世田谷区の公園で、隣接する野川緑道とあわせて、散歩や散策を楽しめます。広場近くの集合住宅は、建物の高さを抑え、崖線の樹木より低く作られています。



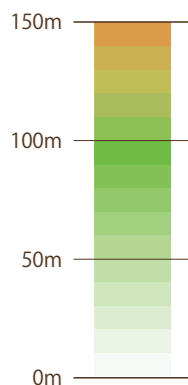
二子玉川公園

公園の広場からは、上野毛自然公園・上野毛稲荷神社などの森が見渡せます。公園と樹林地の間は少し低くなっており、立ち並ぶマンションなどは高さや緑化に配慮されている場所もあります。



傾斜の緩やかな場所は宅地化が進んでおり、ハゲ上からの眺望を意識したまちづくりが行われています

高さ (海拔)



凡例

- 市区境
- 東京都景観計画 国分寺崖線景観基本軸