



第3回調布市景観計画策定委員会でのご意見♪

第3回調布市景観計画策定委員会では、以下のようなご意見をいただきました。これらのご意見を踏まえ、より良い計画づくりに取り組んでいきます。

第3回策定委員会では、10名の委員にご出席いただき、景観計画の素案について検討し、以下のようなご意見やご提案をいただきました。

主なご意見

- 市民との協働による身近な景観まちづくりを相互に関連づけ、市の施策との関係性がわかるよう整理できると良い。
- 景観まちづくりを進めていく際、昨年度開催されていた市民検討会のような市民の意見を幅広く聞ける場があると良い。
- 景観基本計画でも位置付けたが『景観』という言葉の捉え方について条例でふれられると良いのではないか。
- 周囲の景観に影響が大きい民間建築物などは、基準を守ってもらうだけでなく、積極的な協力要請をしても良いのではないか。



ちようぶ景観 第9号

平成24年11月13日発行

だより



第3回調布市景観計画策定委員会を開催しました。

平成24年10月2日(火)に第3回策定委員会を開催しました。第3回策定委員会では、景観計画と景観条例の素案について、各委員から様々な視点からたくさんのご意見やご提案をいただきました。

今回の景観だよりでは、第3回策定委員会の開催報告のほか、策定委員会の主な議題であった景観計画と景観条例の素案について委員の皆さんからいただいた主なご意見をご紹介します。



お知らせ

第4回調布市景観計画策定委員会は、11月22日(木)午前10時から調布市文化会館たづくり西館(保健センター)2階予防接種室で開催します。

先着5名まで傍聴できますので、ご興味のある方は、当日、会場へお越しください。受付は、当日午前9時30分から午前9時50分までです。詳しくは、市報11月5日号及び市のホームページ <http://www.city.chofu.tokyo.jp> をご覧ください。

調布市の景観まちづくりの取組などについて、景観だよりでお知らせしていきます。

発行 調布市都市整備部 都市計画課 都市計画係

電話番号：042-481-7453 FAX：042-481-6800 Eメール：tikubetu@w2.city.chofu.tokyo.jp





調布市景観計画の素案の内容♪

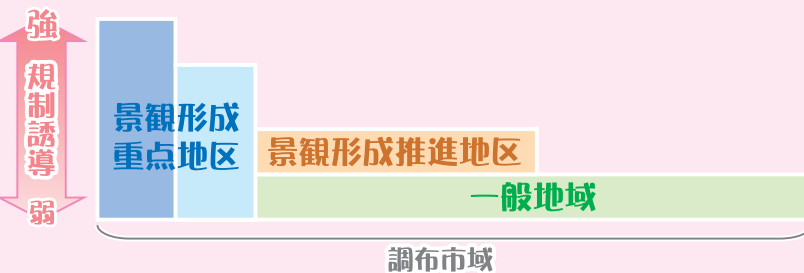
※素案は、現在、検討中の内容となっているため、今後の検討で内容を変更することもあります。



地区区分ってどうなるの？

景観計画では、市の特色を生かした景観まちづくりを推進していくために、市内を景観形成重点地区、景観形成推進地区と一般地域の3つに区分します。指定予定の地域をページ右側にまとめました。

調布市景観計画での地区区分のイメージ



※一般地域は、景観形成重点地区を除く市内全域となっています。



景観まちづくりの基本目標と方針ってどうなってるの？

景観計画では、景観まちづくりを市全体で一体的に進めていくために景観まちづくりの基本目標と基本方針を定めます。

景観まちづくりの基本目標や基本方針は、景観基本計画で定めたものを踏まえ記載しています。さらに、景観形成重点地区や景観形成推進地区については、それぞれ地区独自の目標や方針などを定めていきます。

景観まちづくりの基本目標と基本方針

基本目標 人と自然が織りなす ほっとする暮らしがみえるまち 調布

- 基本方針**
- まちの骨格を際立たせる自然環境の景観価値の向上
 - 市民生活を支える基盤となる都市施設の魅力的な景観の形成
 - 地域の歴史文化を感じさせる景観の熟成
 - 地域コミュニティの存在を感じるほっとする暮らしの景観の育成
 - 市民のいきいきとした活動がまちの表情を豊かにする景観まちづくり



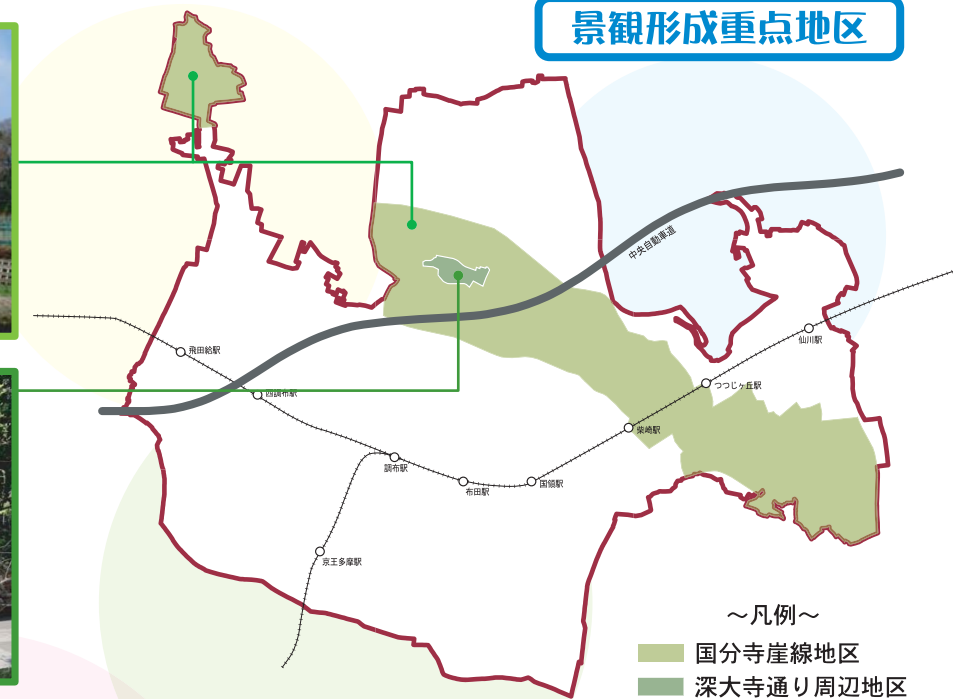
景観形成重点地区



国分寺崖線地区



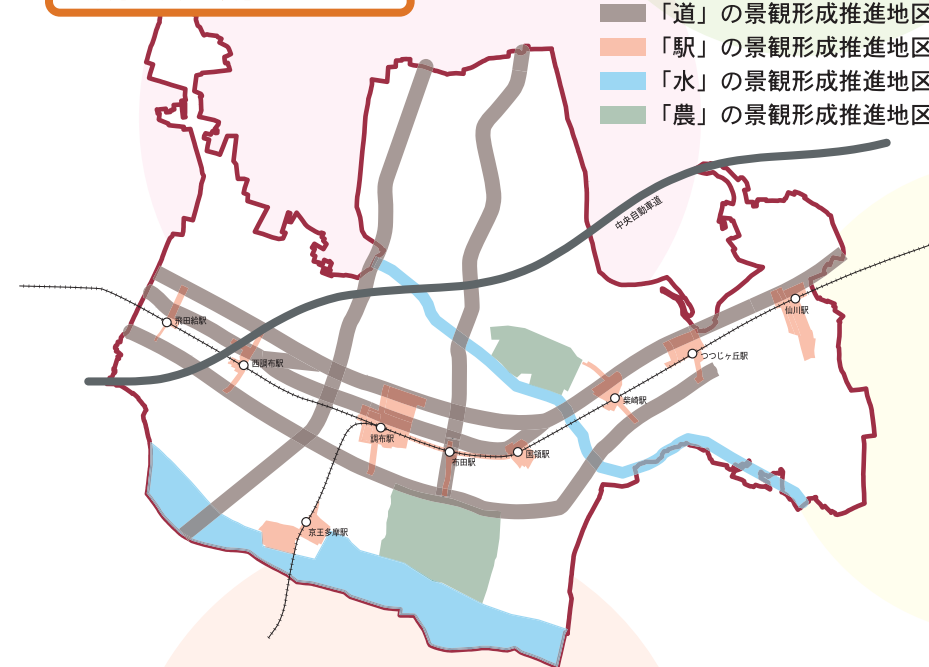
深大寺通り周辺地区



～凡例～

- 国分寺崖線地区
- 深大寺通り周辺地区

景観形成推進地区



～凡例～

- 「道」の景観形成推進地区
- 「駅」の景観形成推進地区
- 「水」の景観形成推進地区
- 「農」の景観形成推進地区

「水」の景観形成推進地区



「道」の景観形成推進地区



「駅」の景観形成推進地区



「農」の景観形成推進地区



詳しい地区の範囲等や基本方針の内容は市のHPに掲載している委員会資料をご覧ください♪

今後の検討により、地区の範囲や方針などは変わる可能性があります。

