



# 調布の里山

## 深大寺・佐須地域

農のある風景ガイド



調布市

(東京都農業・農地を活かしたまちづくり事業)

# 調布の里山

## 深大寺・ 佐須地域



Contents / 目次

- 深大寺・佐須地域の里山の概要 ..... 2・3P
- 四季折々の里山風景を見せる  
深大寺・佐須地域の里山 ..... 4・5P
- 美しい農のある風景と雑木林 ..... 6P
- 深大寺・佐須地域を紹介するスポット ..... 7P
- 深大寺・佐須地域の地域資源 ..... 8・9P
- 緑豊かな国分寺崖線 ..... 10・11P
- 農業に支えられた里山 ..... 12・13P
- 都市農地の役割を知ろう ..... 14P
- 里山を楽しもう ..... 15P
- 調布市佐須<sup>みのり</sup>農の家 ..... 16P
- 地元産の野菜を食べてみませんか ..... 17P



## はじめに

深大寺・佐須地域<sup>\*</sup>は、緑豊かな国分寺崖線や、崖線に由来する湧水を水源とする水路、その水路に沿って広がる田畑が一体となって、市街地の中にもありながらも里山風景を残している地域です。

特に、崖線の緑とともに、里山の景色を構成している農風景は、今もなお農家の方々が生業として農業を行っていることで維持されています。

この風景を、調布の地域資源として将来に残していくため、農業をはじめとするそれぞれの資源のことを知り、調布の宝として次世代に引き継いでいきませんか。



# 深大寺・佐須地域の里山の概要

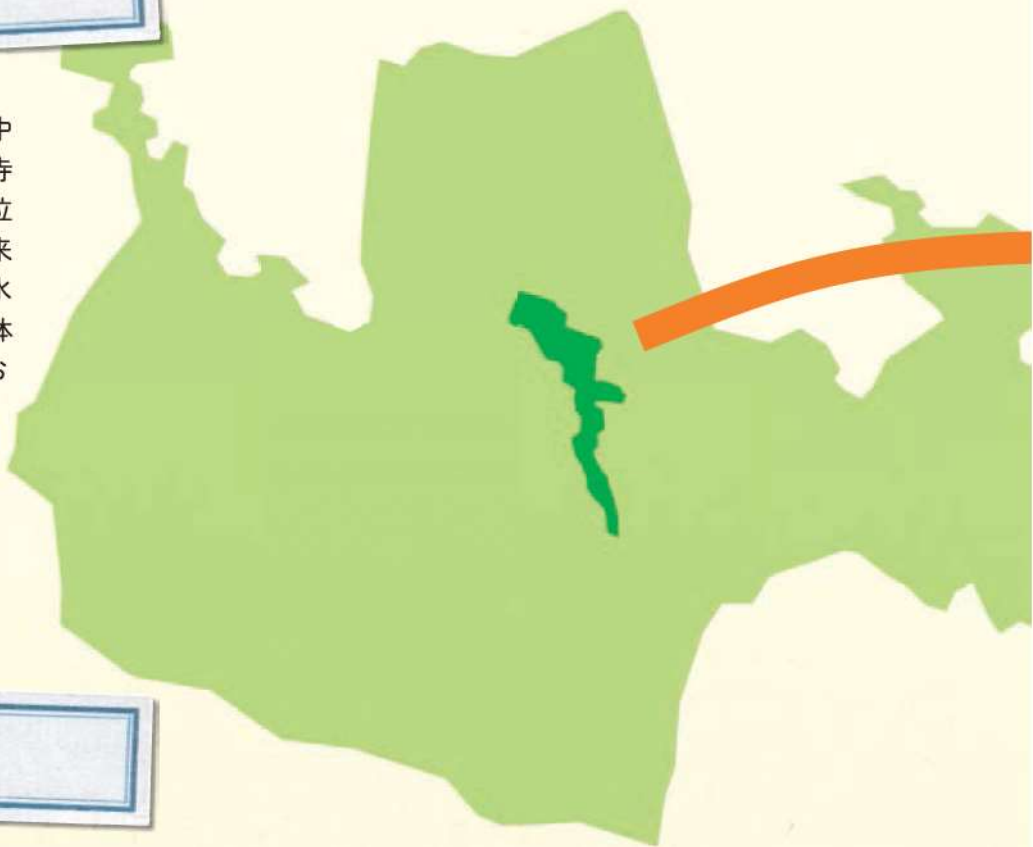
深大寺・佐須地域は、国分寺崖線の緑を背景に田んぼや畑が広がるとともに、湧水由来の用水路が流れ、昔ながらの里山の風景が残る区域で、調布市ではこの区域を『深大寺・佐須地域（下図参照）』として、将来にわたって保全・活用していくこととしています。

\*\*\*\*\*

## ● 位置

深大寺・佐須地域は、調布市の中北部（佐須町4丁目及び深大寺南町1・2・4丁目の一部）に位置し、国分寺崖線の緑と崖線由来の湧水を水源とする水路、その水路に沿って広がる田畑などが一体となって、里山の風景が今もなお残っている地域です。

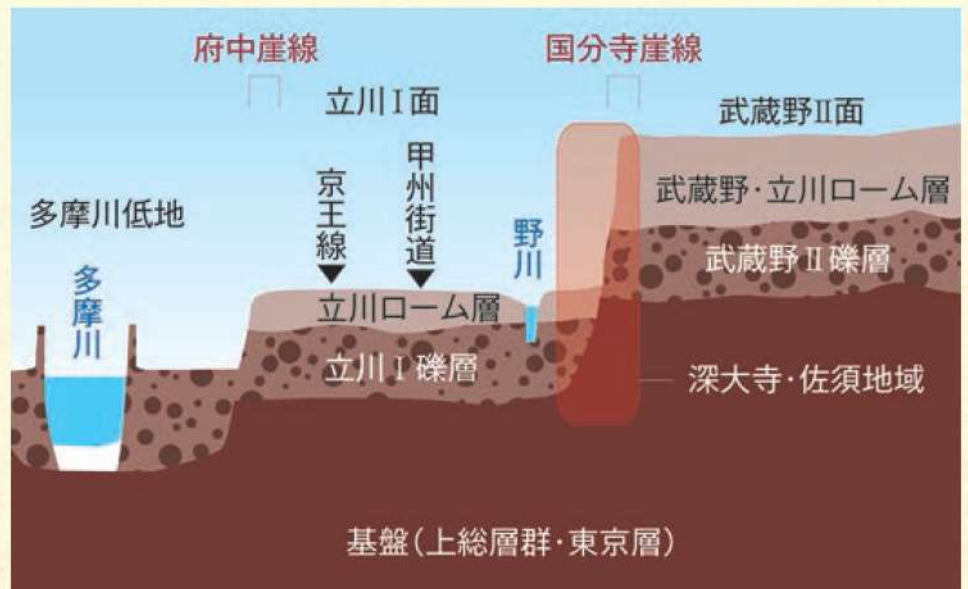
\*\*\*\*\*



## ● 地勢

深大寺・佐須地域は、ハケと呼ばれる国分寺崖線を挟む2つの段丘（武蔵野段丘、立川段丘）にあり、ハケ下からの湧水が水路（小川）となって、多摩川の支流である野川に合流しています。崖線に沿って続く雑木林、南北に形成された谷戸を活用した都立農業高校神代農場や深大寺自然広場、水路周辺に広がる田畑など、良好な自然環境及び里山の景観が維持されています。

\*\*\*\*\*





広大な雑木林が広がり、  
多様な生き物が集うエリア

国分寺崖線を背景に田んぼが位置し、  
昔ながらの風景があるエリア

水路に沿って田畑が  
広がるエリア

# 四季折々の里山風景を見せる 深大寺・佐須地域の里山

春

👇可憐なカタクリの花が春の訪れを告げます




👆野草園近くの深大寺自然広場は、子供から大人まで、多くの人の憩いの場となります

👇夏には、たくさんの生きものが雑木林に集います

夏



👆田んぼに水が潤う頃、カエルの鳴き声があちこちから聞こえます



👉美しい稲穂の輝きが深まる秋を知らせてくれます

秋



👉祇園寺周辺の樹木も鮮やかに色付きます

👉広大な農地が冬の静けさを演出します

冬



👉冬の樹林 葉が落ち凛とした空気に包まれます



# 美しい農のある風景と雑木林



↑カニ山の緑と稲がすくすく育つ田んぼ



←稲の天日干し



←地域の農と共に育ってきた雑木林



↑野草園ではホタルが舞います



# 深大寺・佐須地域を紹介するスポット

凡例  
畑 田んぼ



地域の農業を紹介



地域の環境情報を紹介



地域の歴史を紹介



地域の農業を紹介



地域の情報は調布市ホームページでも紹介しています。  
QRコードを携帯電話やスマートフォンで読み込んでください。