

# ➡ 農業公園（南側）整備案

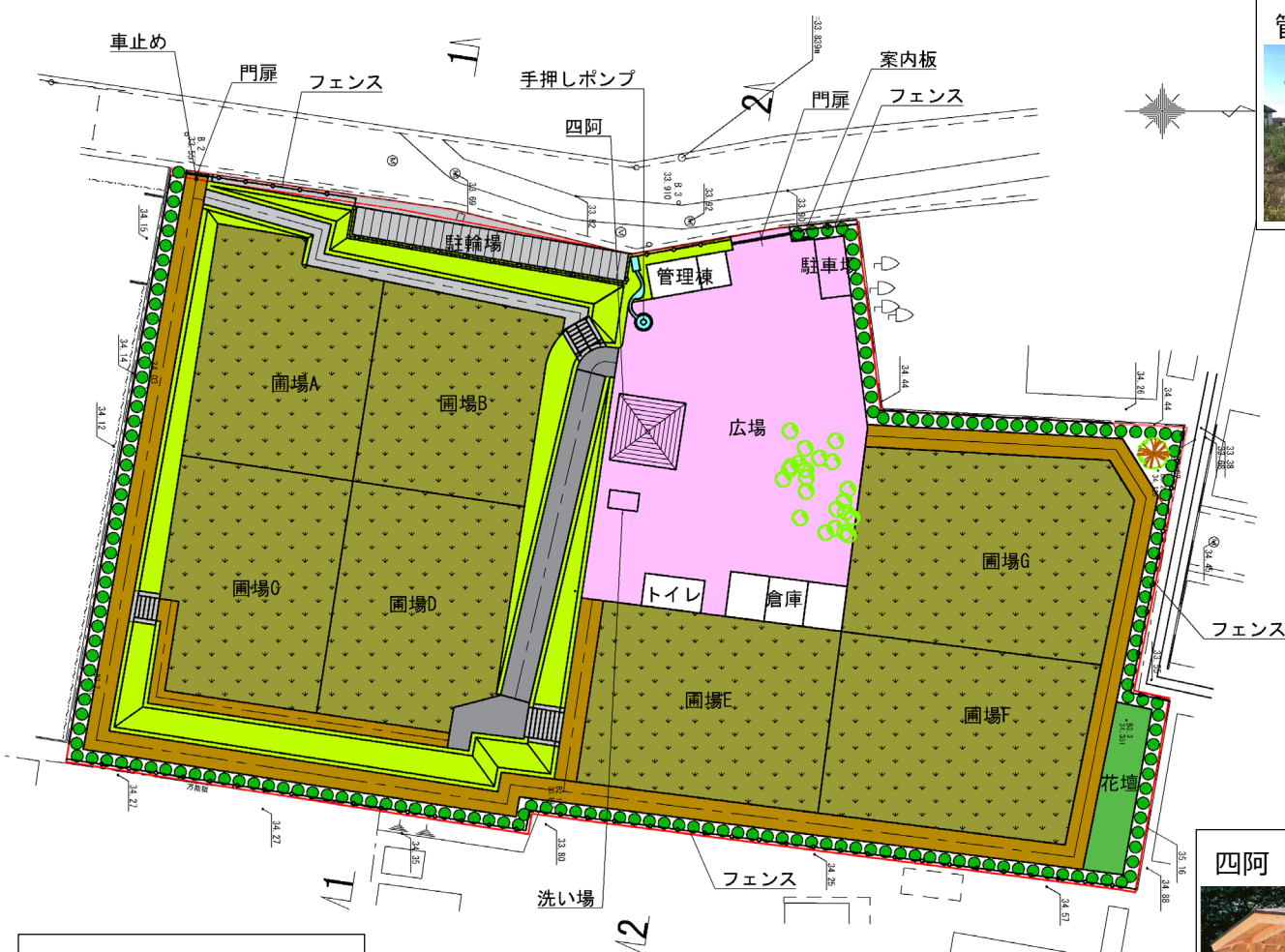
## 整備案の作成

整備案は、市民意見などを踏まえ次の整備方針を基に作成しました。

	整備案
整備方針	<ul style="list-style-type: none"><li>・地域の歴史文化の継承のため現況の地形を活かした整備</li><li>・敷地の中央付近に広場を設置することで利用者が集い交流する農業公園の整備</li><li>・管理棟や倉庫，トイレなどを設置することで利便性を向上</li><li>・隣接する住宅地の住環境へ配慮した整備</li><li>・主要な動線は，バリアフリー化</li></ul>
計画概要	<ul style="list-style-type: none"><li>・中央部西側に広場を設置し管理施設や便益施設を集約</li><li>・既存の地形を活かした圃場整備</li></ul>
整備内容	圃場面積： 約1,300m <sup>2</sup> 導入施設 <ul style="list-style-type: none"><li>・園路，広場</li><li>・管理棟，トイレ，倉庫</li><li>・洗い場</li><li>・四阿，ベンチ等</li><li>・駐輪場，駐車場</li></ul>

# 農業公園（南側）整備イメージ

## 計画平面図



管理棟（イメージ）



倉庫（イメージ）



トイレ（イメージ）



四阿（イメージ）



手押しポンプ（イメージ）



建築物は今後の建築物設計の中で詳細を決定します。

# 農業公園（南側）整備イメージ

## 施設イメージ

洗い場（イメージ）




ベンチ（イメージ）



かまどベンチ（イメージ）



案内板（イメージ）



テーブルベンチ（イメージ）



車止め（イメージ）



フェンス（イメージ）



## 広場活用イメージ

（交流イベント）



## 圃場活用イメージ

（貸出）

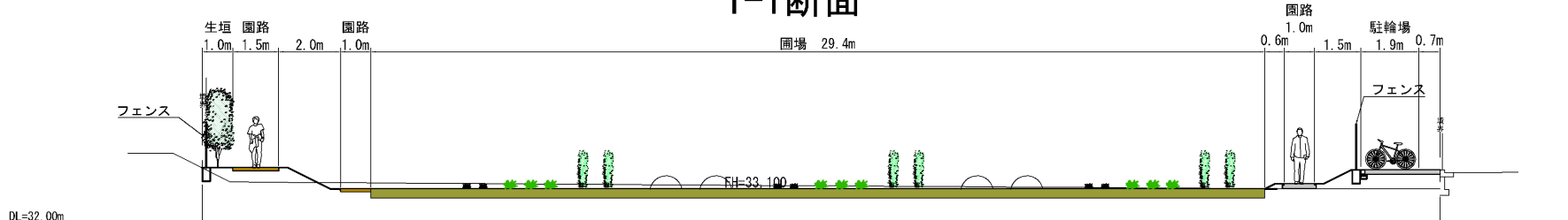


（農業体験）



## 計画断面図

1-1断面



2-2断面

