

基本方向 2 国分寺崖線や都市農地の一体的な環境の保全と活用

深大寺・佐須地域は、国分寺崖線や谷戸の良好な環境が現在も保全されています。これらの自然環境を確保し、維持・活用するためには、国分寺崖線の緑や都市農地の一体的な環境の保全・回復と活用方策が必要です。

基本方向 2 国分寺崖線や農地の一体的な環境の保全と活用

施策 4 緑の保全と良好な景観形成

施策 5 協働による雑木林活動・環境学習の促進

施策 6 地域環境の活用促進

■基本方向 2:国分寺崖線や都市農地の一体的な環境の保全と活用の体系

施策 4 緑の保全と良好な景観形成

深大寺・佐須地域では、国分寺崖線が作り出す緑の保全と良好な景観を形成する必要があります。

このため、崖線緑地の公有化や景観計画、景観条例による建築行為等の規制誘導等の検討を進めます。

施策 4 緑の保全と良好な景観形成

計画事業 8 崖線の緑の保全

計画事業 9 景観形成の取組の推進

■施策 4: 緑の保全と良好な景観形成の体系



◆計画事業 8 崖線の緑の保全

崖線の緑の保全に向けて、崖線の樹林地の相続発生時の買取や公園予定区域内樹林地の都立公園用地としての先行取得の検討、さらには公有化後の維持・活用の仕組みについて検討します。



◆国分寺崖線の緑

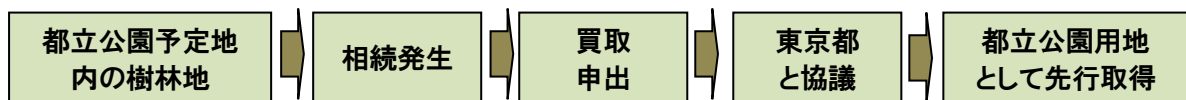
■事業内容

① 崖線の樹林地の相続発生時の買収の検討

崖線の樹林地については、相続発生時の買収申出があった場合は迅速に可能な対応が図れるよう検討を進めます。

② 公園予定区域内樹林地の都立公園用地としての先行取得の検討

公園予定区域内の樹林地で相続発生時に買収申出があった場合は、東京都と協議し、可能であれば都立公園用地としての先行取得を検討します。



■公園予定区域内樹林地の都立公園用地としての先行取得の進め方

③ 地域住民との連携による樹林地の維持・活用

地域住民との連携のもとに、公有化した樹林地の維持・活用の仕組みを検討します。

◆計画事業 9 景観形成の取組の推進

深大寺・佐須地域は、周辺人口が微増傾向であり、住宅地としての需要が高いことが伺えます。開発によって地域の景観が損なわれたり、相続等による生産緑地の宅地化等も少しずつ進行しています。こうしたことから、深大寺・佐須地域の良好な景観形成のための取組が望まれます。

調布市は、平成25年6月1日に景観行政団体となり、調布市景観計画及び調布市景観条例を策定しています。良好な景観形成の推進に向け、これまでの制度とあわせ、これらを活用し、総合的な景観施策の展開を図ります。

また、民有地等の緑の保全・創出にむけた取組や方策の検討を行います。

■事業内容

① 景観計画・景観条例による規制誘導

良好な景観の保全・創出を図るため、調布市景観計画及び調布市景観条例を活用し、建築行為等の規制誘導を図ります。

② 民有地の緑の保全・創出のための各種制度の活用

民有地の残された緑を保全するとともに緑を新たに創出するために、保全地区指定、生け垣新設補助金等の制度を活用します。



◆生垣化の推進

施策 5 協働による雑木林活動・環境学習の促進

国分寺崖線やその周辺に残る雑木林は、里山風景としての地域景観を形成する重要な要素の一つです。

雑木林と農業との関わりや雑木林そのものが持つ意義の理解を進め、雑木林の保全・活用を推進する取組を検討します。

施策 5 協働による雑木林活動・環境学習の促進

計画事業 10 雑木林保全活動の拡充

計画事業 11 環境学習事業の拡充

■施策 5:協働による雑木林活動・環境学習の促進の体系



◆計画事業 10 雑木林保全活動の拡充

深大寺・佐須地域の崖線樹林地の大半は都立農業高校神代農場及び深大寺自然広場内に位置し、一定の保全がなされています。今後も、良好な緑地環境を維持していく取組が必要となります。

このため、深大寺自然広場等の長期植生管理を行うとともに、市民等との協働による雑木林保全活動を推進します。活動推進にあたっては、深大寺・佐須地域や周辺地域で活動している雑木林保全団体との協働により、地域に残る雑木林環境の保全・活用を図るとともに、人材の育成を図ります。

■事業内容

① 深大寺自然広場の長期植生管理

市民による植生調査・管理・萌芽更新等の促進をめざし深大寺自然広場(カニ山等)の長期的な植生管理の基本的方針を検討します。



◆深大寺自然広場

② 深大寺自然広場等森林保全活動情報の共有

雑木林環境を維持していく活動基盤の確立を図るため、関係団体等と連携し、より多くの市民との情報共有方法を検討します。

③ 市民等との協働による雑木林環境の保全・活用・人材育成

深大寺・佐須地域や周辺地域で活動している雑木林保全団体と協働し、地域の雑木林環境の保全・活用を推進します。また、協働の取組が継続的なものとなるよう、活動の参加者のすそ野を広げるなど、人材の育成も図ります。

資料:深大寺自然広場

■公園名 深大寺自然広場

■住所 調布市深大寺南町 1-25

■交通 京王線「調布」駅北口から深大寺行き、または吉祥寺行きバスで「佐須」下車徒歩 10 分

■施設

キャンプ場:午前9時～日没まで 夏季期間(7月中旬から8月)は、午前9時～午後9時まで

※キャンプ場利用には市の許可が必要。

野草園(毎年3月～10月開園)

午前10時～午後4時(5月までは月・祝祭日、6月～10月 月・第1・3・5 土日・祝祭日を除く)

● 調布の自然を堪能できる野草園やカタクリの自生地がある市民の憩いの広場です。

◆計画事業 11 環境学習事業の拡充

地域の自然環境を守り育てるためには、環境保全意識の啓発が必要です。

このため、深大寺・佐須地域の環境資源を対象とした学習事業の拡充を図ります。

■事業内容

① 地域における環境学習事業の推進

環境団体や近隣教育機関等と連携し、雑木林・水田・畑・農業用水路等の自然環境を学ぶ環境学習事業を実施します。また、現状の環境を守るため、営農支援が大切になります。このため、都市農地や農業用水路の関わり方や使い方などのルールを伝える事業を推進します。



◆雑木林塾



◆環境モニター



◆こどもエコクラブ

② 環境教育・学習プログラムの拡充

農地の多面的活用や人材育成の推進状況に合わせ、農業体験学習や雑木林保全・活用体験事業など環境教育・学習プログラムを拡充します。

施策 6 地域環境の活用促進

深大寺・佐須地域では、都市農地や緑地以外にも多くの地域環境資源があります。特に崖線緑地や水辺には多様な生き物が生息・生育し、豊かな生態系を形成しています。また、湧水が流れる用水路は良好な田園風景を構成する重要な要素となっています。市民にこの地域に親しんでいただくため、生物多様性の保全を図るとともに、回遊・散策ルートを確認してまいります。

施策 6 地域環境の活用促進

計画事業 12 生物多様性の維持・確保

計画事業 13 回遊・散策ルートの確立

■ 施策 6: 地域環境の活用促進の体系



◆計画事業 12 生物多様性の維持・確保

谷戸の水辺には多様な生き物が生息・生育し、用水路では貴重な植物なども確認されています。しかし、現状の用水路は大半がコンクリートで整備され、生き物の生息・生育環境という側面からは望ましいとは言えない状況です。

このため、市民参加や協働による生き物や水質調査の推進，農業用水路周辺における生態系の保全，農業用水路の自然再生による環境整備等により生物多様性を維持します。

■事業内容

① 市民参加・協働による生き物や水質調査の活動の推進

市民参加・協働による湧水・水路等の生き物や水質調査活動を推進します。また、調査結果については、関係者間で共有するとともに、地域の魅力として発信していきます。



◆市民による生き物調査(調布市)

② 農業用水路周辺における生態系の保全

外来生物は本来の谷戸の風景にはないものであるばかりではなく、在来種存在を脅かすものです。地域の生態系のかく乱を防ぎ、生物多様性の維持・確保を図るため、市民参加・協働による農業用水路周辺における在来生物の保全に資する活動を推進します。



◆外来生物の駆除・採取活動の事例
(調布市・多摩川)

③ 農業用水路の自然再生による環境整備

かつては、農業用水路にはたくさんの生き物が集まり、多様性を育てていました。豊かな生き物が暮らす用水路の復活のために、農業用水路の環境整備を検討します。



◆農業用水路の自然再生の事例(岐阜県)

◆計画事業 13 回遊・散策ルートの確立

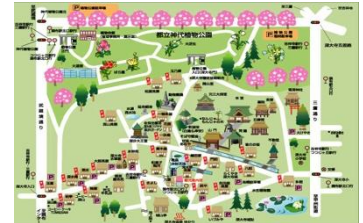
深大寺・佐須地域の環境資源についての理解を促進するには、情報の適切な発信や、回遊・散策ルートの確立が必要です。

このため、回遊・散策ルートの確立に向けたマップづくりや散策ルートの環境整備等を検討します。

■事業内容

① 回遊・散策ルートマップづくり

植生・地質・文化的遺産・眺望ポイント・庭先販売など魅力を表現したルートマップを作成します。また、深大寺地区の地域まるごと博物館構想に基づく実施事業との連携や観光協会との情報交換・共有を通じ回遊・散策ルートの普及を図ります。



◆深大寺散策マップ調布市観光協会

② 神代農場との協力による崖線緑地の連続性確保

東京都立農業高校神代農場内には湧水を始めとした豊かな自然環境が存在し、地域の重要な環境資源ですが、現状では自由に立ち入ることができません。都立農業高校神代農場との相互協力協定の拡充等、良好な崖線緑地として定期的に相互に往来できる仕組みについて検討します。



◆都立農業高校神代農場

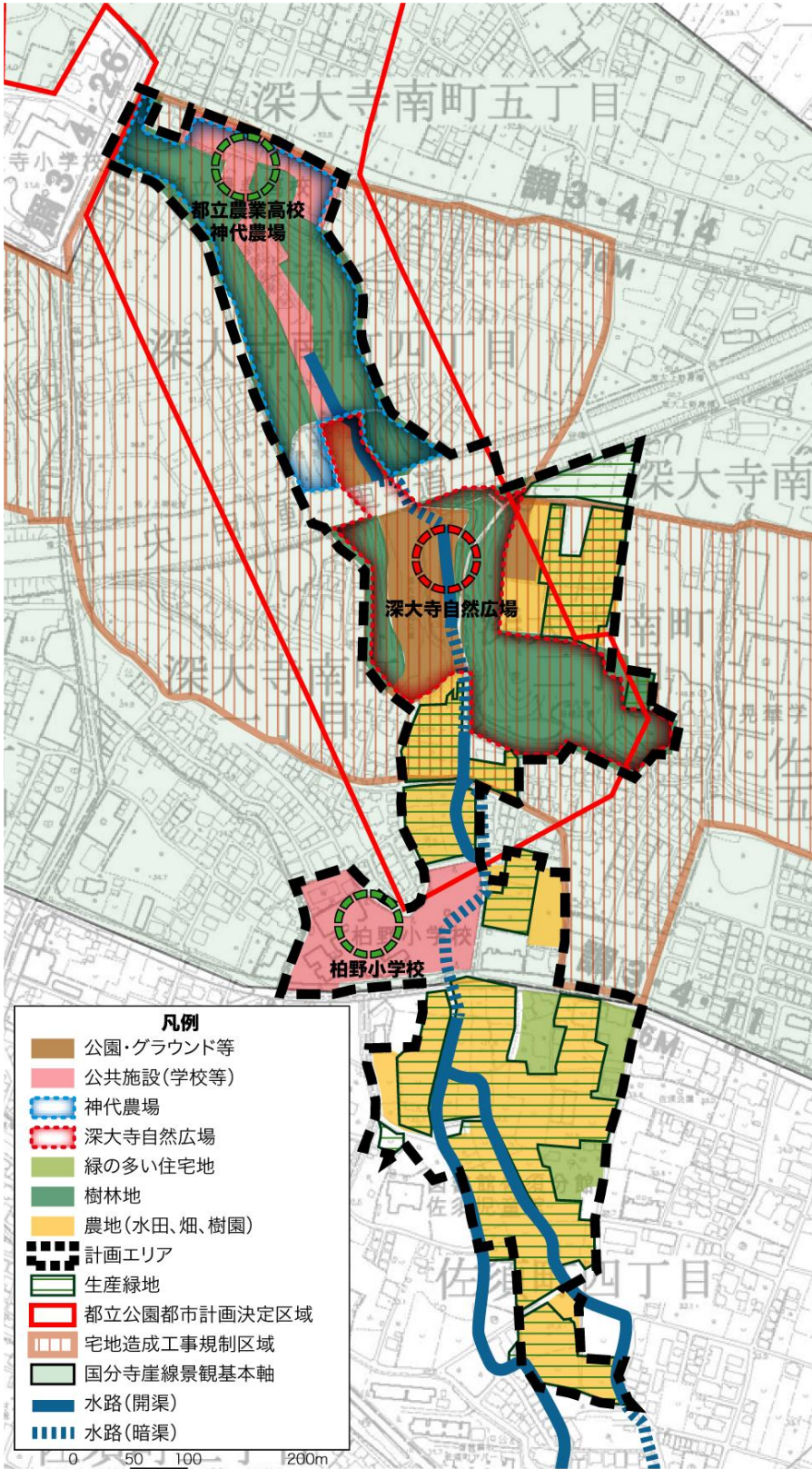
③ 水路沿い散策ルートの環境整備

深大寺・佐須地域における回遊・散策ルートの一つとして、水路沿い散策ルートを位置付け、水路沿いの生活道路に沿って、木陰等のあるお休み所やサインを配置するなど、散策ルートとしての環境整備を検討します。



◆水路沿い散策ルート
(お鷹の道・国分寺市)

■ 深大寺・佐須地域環境資源保全・活用基本計画図(案)



凡例	対象地
	地域内生産緑地
	地域内農家
	地域内農家・市内教育機関等
	深大寺自然広場
	国分寺崖線景観基本軸区域
	国分寺崖線の樹林地
	国分寺崖線の地域内樹林地
	国分寺崖線等に残る地域内の雑木林
	国分寺崖線谷戸周辺
	地域内水路
	神代農場及び隣接地
	計画区域内
	地域全体

施策		計画事業		事業内容
施策2	都市農地の維持・活用の仕組みづくり	計画事業5	相続発生時の公有地化スキームの構築	●生産緑地の相続発生時の買取・都立公園用地としての先行取得の検討 ●生産緑地の取得後における適正な運営の検討
施策3	都市農地の多面的活用	計画事業6	市民参加型農業経営の推進	●農業体験ファームの開設・立ち上げ支援
				●市民参加型農業のあり方の検討
施策5	市民参加による雑木林活動・環境学習の促進	計画事業10	雑木林保全活動の拡充	●農業支援活動団体との連携
				●長期的な農地等の継続策の検討
施策3	緑の保全と良好な景観形成	計画事業7	地場産農産物の流通促進	●庭先販売ツールの開発などの支援
				●学校給食食材への地場産野菜・果物の利用拡大
施策5	協働による雑木林活動・環境学習の促進	計画事業10	雑木林保全活動の拡充	●深大寺自然広場の長期植生管理
				●深大寺自然広場等森林保全活動情報の共有
施策1	都市農地の維持	計画事業2	用水路の水量確保	●市民等との協働による雑木林環境の保全・活用・人材育成
				●崖線の樹林地の相続発生時の買取の検討
施策6	地域環境の活用促進	計画事業12	生物多様性の維持・確保	●公園予定区域内樹林地の都立公園用地としての先行取得の検討
				●地域住民との連携による樹林地の維持・活用
施策1	都市農地の維持	計画事業2	用水路の水量確保	●市民等との協働による雑木林環境の保全・活用・人材育成
				●井戸調査の実施・整備
施策6	地域環境の活用促進	計画事業13	回遊・散策ルートの確立	●用水路の改修による流量確保
				●地域の水流調査による流量確保
施策1	都市農地の維持	計画事業1	都市農業の営農支援	●雨水浸透施設の設置促進
				●市民による生き物や水質調査の活動の継続的支援
施策1	都市農地の維持	計画事業3	都市農業への理解促進	●農業用水路周辺における生態系の保全
				●農業用水路の自然再生による環境整備
施策2	都市農地の維持・活用の仕組みづくり	計画事業4	生産緑地等の維持のための制度の検討	●神代農場との協力による崖線緑地の連続性確保
				●水路沿い散策ルートの環境整備
施策3	都市農地の多面的活用	計画事業7	地場産農産物の流通促進	●農業・農地を活かしたまちづくり事業
				●都市農地の保全に効果的な事業等の検討
施策4	緑の保全と良好な景観の維持	計画事業9	景観形成の取組の推進	●都市農業への市民理解に向けた普及啓発活動の実施
				●都市農業への理解を促進するサイン(看板)の設置
施策5	協働による雑木林活動・環境学習の促進	計画事業11	環境学習事業の拡充	●環境教育の実施
				●農のある風景のアピール
施策6	地域環境の活用促進	計画事業13	回遊・散策ルートの確立	●国や都の支援制度の活用及び新たな制度の導入・要望
				●生産緑地の買取等のための財源の確保
施策3	都市農地の多面的活用	計画事業7	地場産農産物の流通促進	●屋敷林を残すための緑地指定制度等の導入
				●農産物直売マップの作成と情報提供
施策5	協働による雑木林活動・環境学習の促進	計画事業11	環境学習事業の拡充	●景観計画・景観条例による規制誘導
				●民有地の緑の保全・創出のための各種制度の活用
施策6	地域環境の活用促進	計画事業13	回遊・散策ルートの確立	●地域における環境学習事業の推進
				●環境教育・学習プログラムの拡充
施策1	都市農地の維持	計画事業2	用水路の水量確保	●回遊・散策ルートマップづくり
				●環境教育・学習プログラムの拡充

基本方向1：都市農地の維持・活用

基本方向2：国分寺崖線や都市農地の一体的な環境の保全と活用

