




調布駅前広場 整備計画図



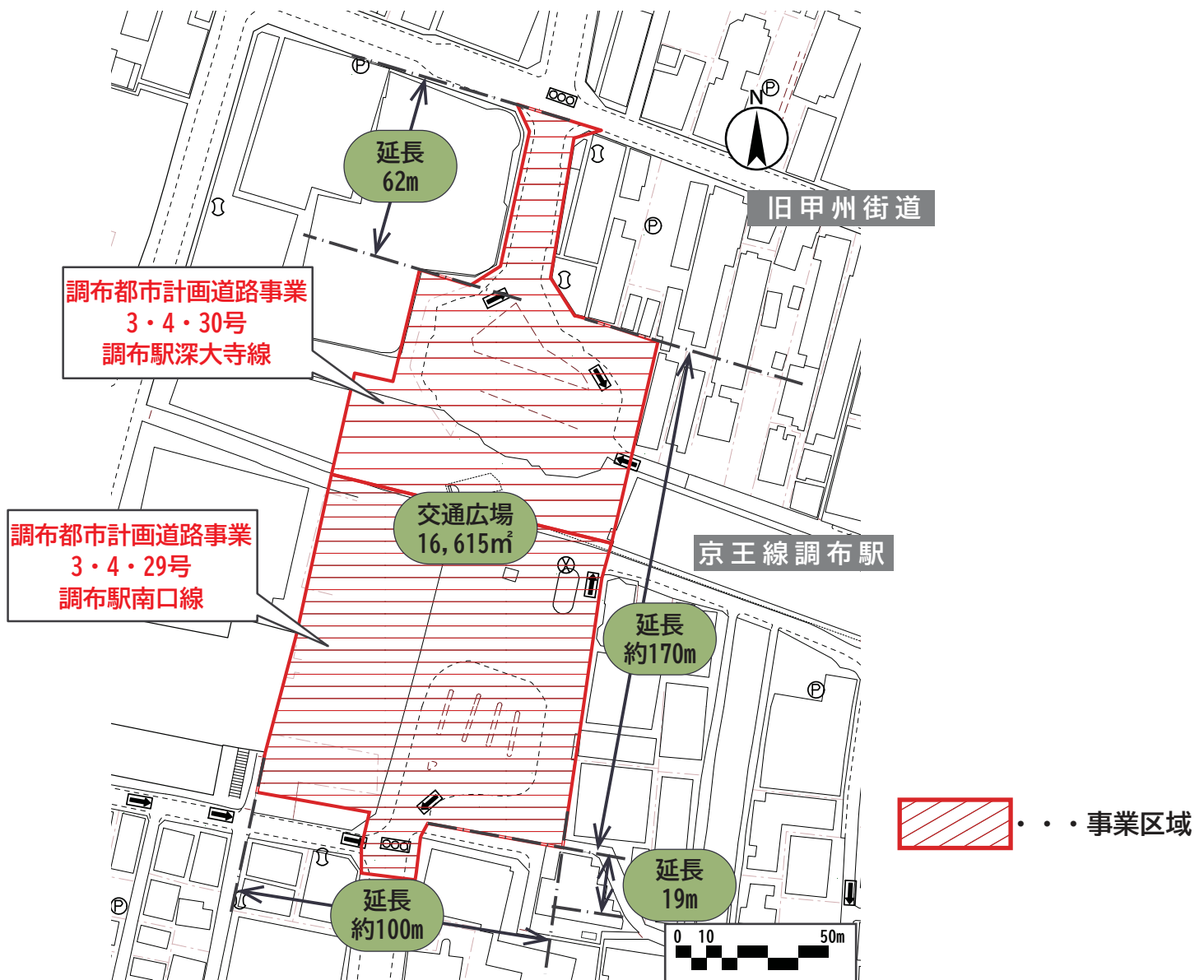
1 事業のあらまし

調布駅周辺では、平成29(2017)年度までに4つの市街地再開発事業が完了し、駅前拠点地区にふさわしい、業務・商業の集積が図られるとともに、都市計画道路及び区画道路を整備し、良好な歩行空間の確保に努めています。

中心市街地の拠点となる調布駅前広場については、交通ロータリーの整備による交通結節機能の向上と、市民が利用できるイベント空間及び災害時への対応等を兼ね備えた環境空間としての広場機能の創出に向けて、平成26(2014)年10月に事業認可を取得し平成28(2016)年度から段階的に整備を進めています。

2 事業の概要

事業地	調布市布田1丁目、布田4丁目、 小島町1丁目及び小島町2丁目各地内
交通広場面積	16,615平方メートル
事業期間	平成26年10月10日から令和8年3月31日まで



3 これまでの主な検討の経緯

構想段階

- 平成9年度～平成11年度 ○ 基本的な考え方『中心市街地街づくり総合計画』検討
- 平成10年度 ○ 「調布市都市計画マスタープラン」策定
- 平成12年 3月 ○ 「中心市街地街づくり総合計画」策定
- 平成14年 2月 ○ 調布駅前広場（調布3・4・29, 調布3・4・30）都市計画変更
- 平成16年 5月 ○ 「調布駅前広場整備構想案（一次）」公表
- 平成17年 7月 ○ 「調布駅前広場整備構想案（二次）」公表
- 平成21年 7月 ○ 「中心市街地デザイン・コンセプト」策定



計画段階 ～施工段階

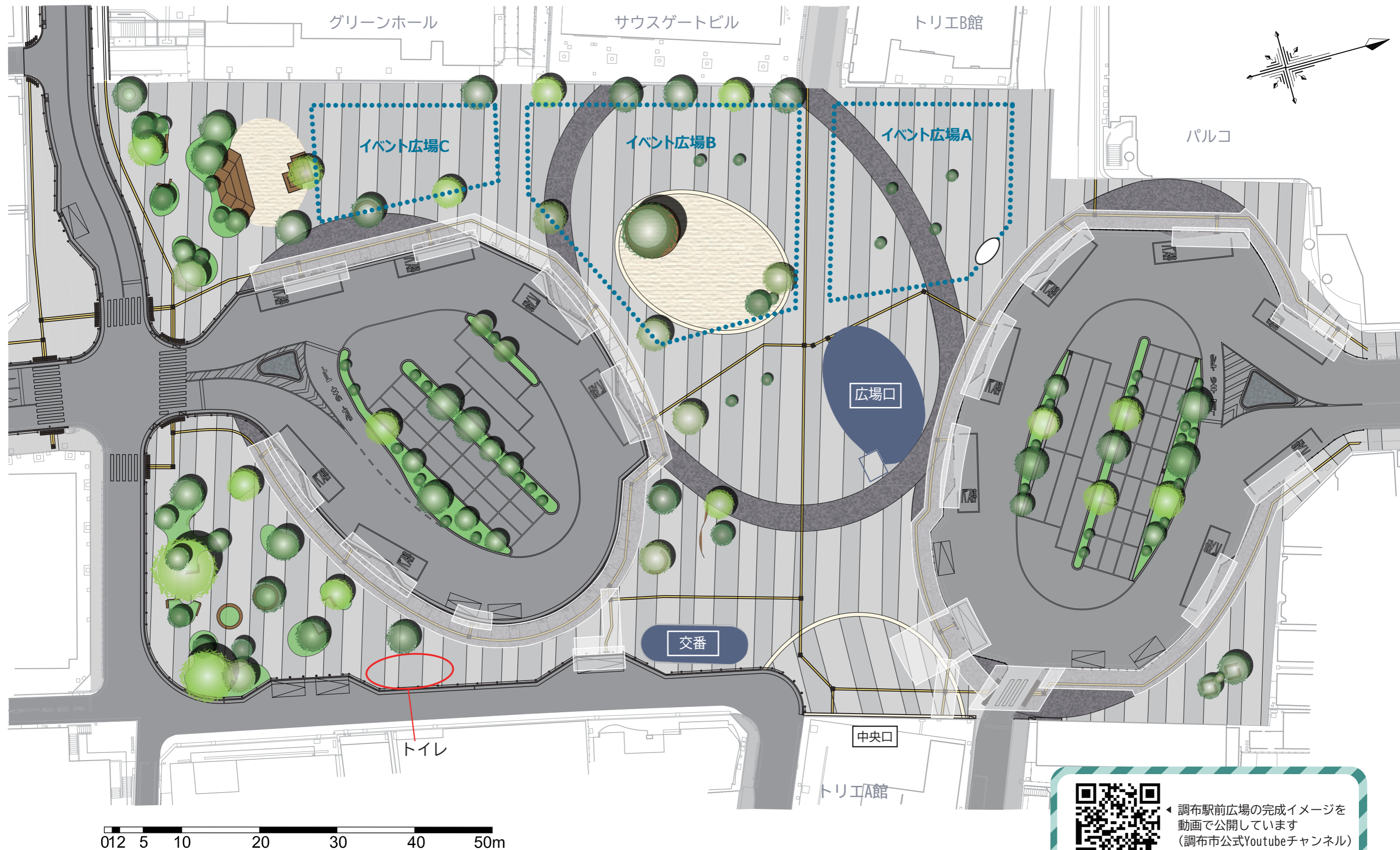
- 平成22年 3月 ○ 調布駅前広場検討報告会
- 平成23年 6月 ○ 調布・布田・国領駅前広場等検討報告会
- 平成25年 7月 ○ 「調布駅前広場検討図」公表
- 10月 ○ 中心市街地街づくり市民説明会
- 11月 ○ 交通管理者（警視庁）協議完了
- 平成26年 10月 ○ 調布駅前広場（調布3・4・29, 調布3・4・30）事業認可取得
- 11月 ○ 調布駅前広場事業説明会
- 平成28年 6月 ○ 調布駅前広場の事業進捗に関する説明会
- 11月 ○ 調布駅前広場整備工事着手
（北側ロータリー街築工事着手）
- 平成30年 9月 ○ 調布駅前広場の道路区域編入
- 平成31年 1月 ○ 調布駅前広場の整備に関する説明会
- 令和元年度 ○ 調布駅前ひろば検討会
南側ロータリーの一部修正を決定
- 令和2年 11月 ○ 一部修正に伴う交通管理者（警視庁）との再協議完了
ロータリー計画図決定
- 令和3年 3月 ○ 調布駅前広場整備計画図案に関する市民説明会
「調布駅前広場整備計画図」決定・公表

施工段階

- 令和4年 9月 ○ 南側電線共同溝工事着手
- 11月 ○ 北側ロータリー車道舗装工事着手

4 整備計画図

令和2年までに実施した，市民アンケートやオープンハウスなどの市民参加でいただいた，ご意見や関係機関等との協議を踏まえ整備計画図を決定しました。



◀ 調布駅前広場の完成イメージを動画で公開しています (調布市公式Youtubeチャンネル)