

第2回凸凹山児童公園及び若宮自然広場周辺区域 機能再編整備プラン策定意見交換会 ープログラムー

開 会

- 08:30～ 布田崖線見学（60分）
※任意参加のため、ご都合のつく方はご参加ください。
雨天の場合は小雨でも中止します。
- 09:30～ 受付開始（調布市立第三小学校体育館）（30分）
- 10:00～ 第1回のまとめ・第2回のワークの説明（15分）
- 10:15～ 布田崖線説明（10分）「凸凹森の会」
- 10:25～ グループワーク1「小規模公園のプラン（いそじろう公園/多摩川2丁目公園/
上石原3丁目公園/二本松北公園/二本松南公園）」（20分）
- 10:45～ グループワーク2「大規模公園のプラン（凸凹山児童公園/布田崖線/若宮自然
広場）」（60分）
- 11:45～ 全体発表・振り返り（15分）

閉 会

※意見交換会の内容は変更する場合があります。

布田崖線概要 ・ 入口案内図

午前8時30分より若宮自然広場と布田崖線の入口を開門しています。

右図の出入口から、布田崖線にお入りください。布田崖線には斜面地等もあり、雨や草木によっては歩きづらい・滑りやすい箇所もあります。お越しの際は**服装・履物には十分お気をつけて**見学いただきますよう、お願いいたします。

↑調布市立第三小学校



▼の位置からお入りください

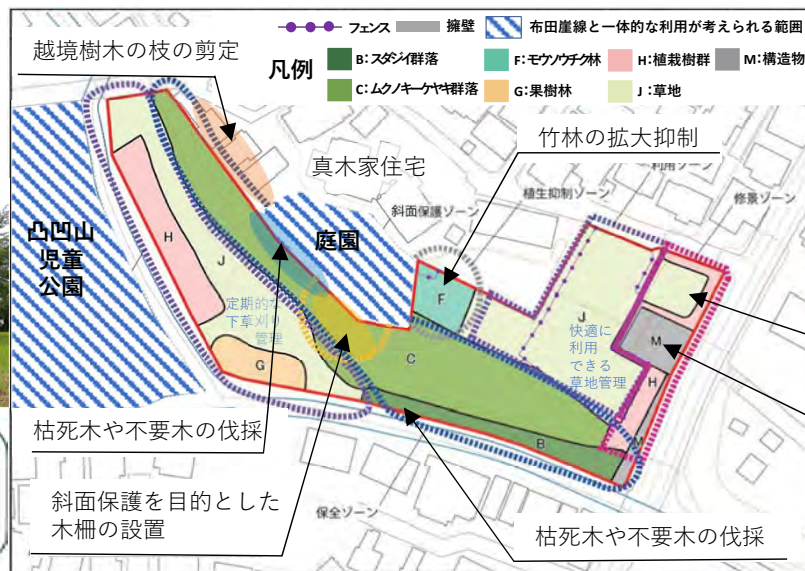
▼大規模公園の対象範囲



※以下に、布田崖線の保存管理計画を記載しています。現地で併せてご確認ください。

※凸凹山児童公園及び若宮自然広場については、隣接地を含め一体的な整備を検討していきます。

- 保全ゾーン…斜面樹林を保全するゾーン
- 利用ゾーン…斜面下の平坦地を中心に、利用に供するゾーン
- 斜面保護ゾーン…表土の流出が起きている斜面を保護するゾーン
- 植生抑制ゾーン…モウソウチク林の拡大を抑制するゾーン
- 修景ゾーン…道路に面していて、景観に配慮した管理を行うゾーン



定期的な下草刈り管理
数年は現状維持とするが景観に配慮して不要木の伐採や剪定を実施

(出典 調布市崖線樹林地の
保全管理計画 (布田崖線)
平成28年4月)

(1) 樹林管理の内容

- ・ 枯死木は優先的に伐採する。
- ・ 民地境界を越す、越境樹木の枝の剪定を行う。
- ・ 林床植物の成長促進のため、本数調整伐採(間伐)を行う。
- ・ 竹林拡大抑制を目的に、定期的に、本数調整伐採を行う。

(2) 林床管理の内容

- ・ 斜面および平坦地の下草刈りを継続して定期的に行う。
- ・ 若宮自然広場は幼児などが利用するため、快適に利用できるように草丈はくるぶしまでとする。
- ・ 現地で確認されているアレチウリ等の特定外来種の駆除を行う。

(3) 施設管理の内容

- ・ 土壌の流出、崩壊防止、根系保護のため、木柵を設置する。

対象公園と エリアの環境

前回意見交換会で、エリア内の周辺環境についてのご質問を多数いただきました。第2回目の意見交換会では、周辺環境や周辺施設が持つ役割も確認しながら、公園再編プランを検討したいと思います。

凡例

- 対象公園
- その他公園

・調布市ハザードマップの凡例

- 避難所
- 防災備蓄倉庫
- 防災備蓄用コンテナ
- 防災行政無線
- 土のうステーション

・多摩川浸水想定区域・浸水ランクの目安




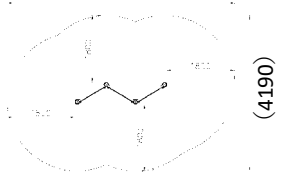

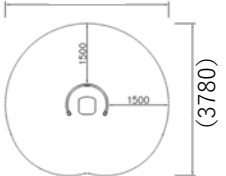

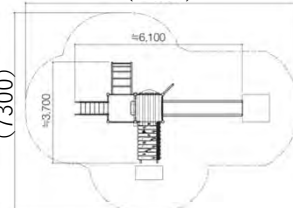

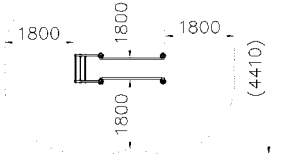

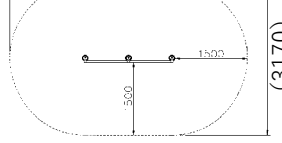

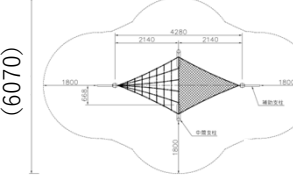

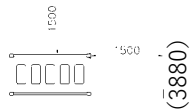

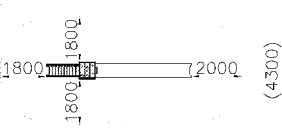

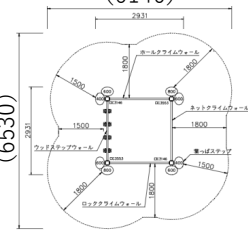

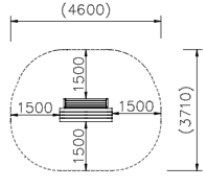

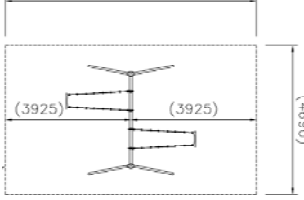

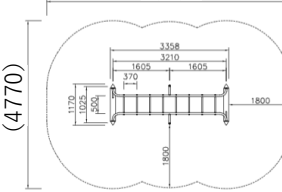
- 10.0~20.0m未満の区域 (避難方向(多摩川浸水想定のみ) evacuation direction)
- 5.0~10.0m未満の区域 (2階以上も水没する程度)
- 3.0~5.0m未満の区域 (2階の軒下まで浸水する程度)
- 0.5~3.0m未満の区域 (2階の床下まで浸水する程度)
- 0.5m未満の区域 (1階の床まで浸水する程度)

(出典 調布市洪水ハザードマップ
令和2年9月改訂)



施設・遊具 参考一覧

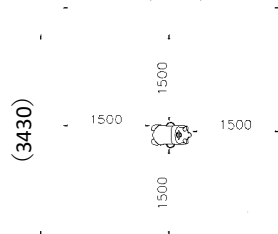
次回意見交換会では、小規模公園の仮案（別紙参照）をグループワーク時に確認します。
 施設・遊具にはどのような種類があるのか、目を通しておいってください。
 ※遊具には、安全領域（子供が落下したり、飛び出した場合を想定した範囲）があります。
 枠線内には遊具や施設を配置することができません。

健康遊具：かべ渡り 	安全領域図 (6080) 	健康遊具： 脇ストレッチ 	安全領域図 (4060) 	複合遊具：コンビネーション遊具 	安全領域図 (9090) 
健康遊具：ぶらぶらストレッチ 	(5930) 	健康遊具：うでたて棒 	(4940) 	複合遊具：ツイストモック 	(9090) 
健康遊具：ステップ 	(4700) 	遊具：滑り台 	(9600) 	複合遊具： クライムステーション 	(6140) 
健康遊具： 背のばしベンチ 	(4600) 	遊具：ブランコ 	(7850) 	複合遊具： うんてい渡り 	(6960) 

遊具：スイング遊具（パンダ）



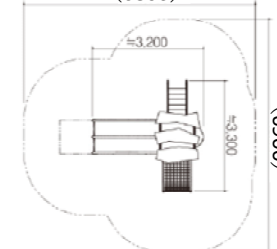
安全領域図
(3675)



複合遊具：
コンビネーション遊具（3～6歳）



安全領域図
(6800)



遊具：ローラースライダー



W5000×D1000（傾斜地利用遊具）

遊具：シーソー



W3020×D500×H550

木製遊具：造形遊具（船）



W7040×D4370×H1070

木製遊具：造形遊具（ハウス）



W6340×D5040×H2870

複合遊具：ターザンロープ



W33600×D4010×H3970

遊具：きのこステップ（1～3歳）



φ450×H330/430/530

施設：サークルベンチ（1周）



W1800×H455

施設：サークルベンチ（分割）




W1960×D480×H400

施設：水飲み



W740×D360×H753


舗装：ダスト



舗装：ゴムチップ（カラー）



舗装：インターロッキング



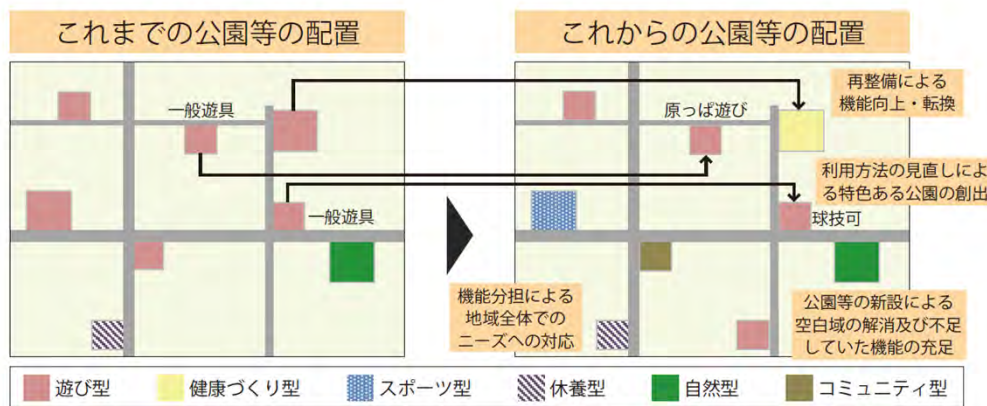
公園の機能再編とは

指針では、公園の改修内容別に機能を区分しています。意見交換会では、より改修内容について特定した11つの機能タイプを使用し、公園やエリアに求める役割について話し合います。

※あくまで意見交換会を進めるため、便宜上のツールとして使用します。下記以外の機能があればご意見ください。

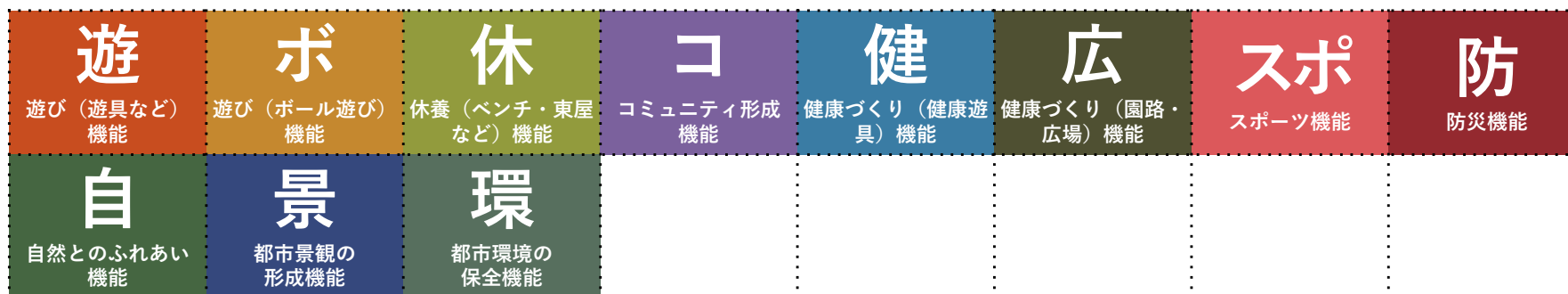
公園機能の再編検討イメージ

エリア全体の視点から各公園の役割（機能）を考えましょう！



(出典 調布市公園・緑地機能再編指針 平成27年4月)

区分	機能タイプ	機能の適正な配置のための改修例	
各検討区域とも共通して確保を目指す機能	遊び型	<ul style="list-style-type: none"> ●大型複合遊具を配置 ●一般遊具を配置 ●原っぱ遊びができる空間を確保 ●ボール遊び等の特色ある遊びができる空間を確保 	遊 ボ
	休養型	<ul style="list-style-type: none"> ●ベンチ、四阿などの休養施設を整備 	休
	コミュニティ型	<ul style="list-style-type: none"> ●花いっぱい運動等のコミュニティ活動が可能な花壇等の施設を確保 	コ
	健康づくり型	<ul style="list-style-type: none"> ●ウォーキングや体操ができる園路・広場を確保 ●ウォーキング等の運動と組み合わせやすい健康遊具を配置 	健 広
	スポーツ型	<ul style="list-style-type: none"> ●バスケットゴール等のスポーツ施設を整備 	スポ
検討区域の特性に応じて選択する機能	防災	<ul style="list-style-type: none"> ●生垣、燃えにくい樹種を植栽 ●かまどベンチ等の防災ファニチャーを設置 	防
	自然型	<ul style="list-style-type: none"> ●大規模な樹林や水路、池等の水辺環境の保全 ●自然にふれられる散策路やベンチを整備 	自
	都市景観の形成	<ul style="list-style-type: none"> ●景観計画等で位置づけられている景観資源や景観形成推進地区を踏まえて公園緑地の景観を保全 	景
	都市環境の保全	<ul style="list-style-type: none"> ●崖線などの生物多様性の確保に配慮 	環



(出典 調布市公園・緑地 機能再編整備プラン (案) 平成29年5月)

いそじろう公園（意見交換会でいただいた主なご意見）

課題・要望

- ・貴重なボール遊びができる場のため、残してほしい。
- ・早朝や深夜のボール遊びを制限したい。 ・休日は利用者が多くて危ない。
- ・入り口がカーテン状のネットのためか、ボールが道路に飛び出して危ない。
- ・日陰や休憩施設がない。

方針

- ・ボール遊びに関するルールを記載した看板を設置する。
- ・門扉設置等、敷地と住宅街の境界に設置する施設の検討をする。
- ・入り口を工夫し、安全に遊べるようにする。
- ・休憩施設を設置する。

その他のご意見

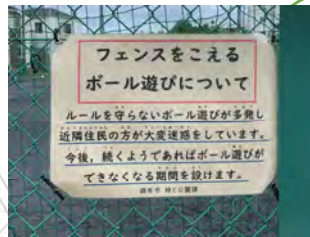
- ・敷地が拡張したら、サッカーゴール、休憩施設、マンホールトイレ等の施設の設置を検討してもよいのではないか。

現況図

現在の機能



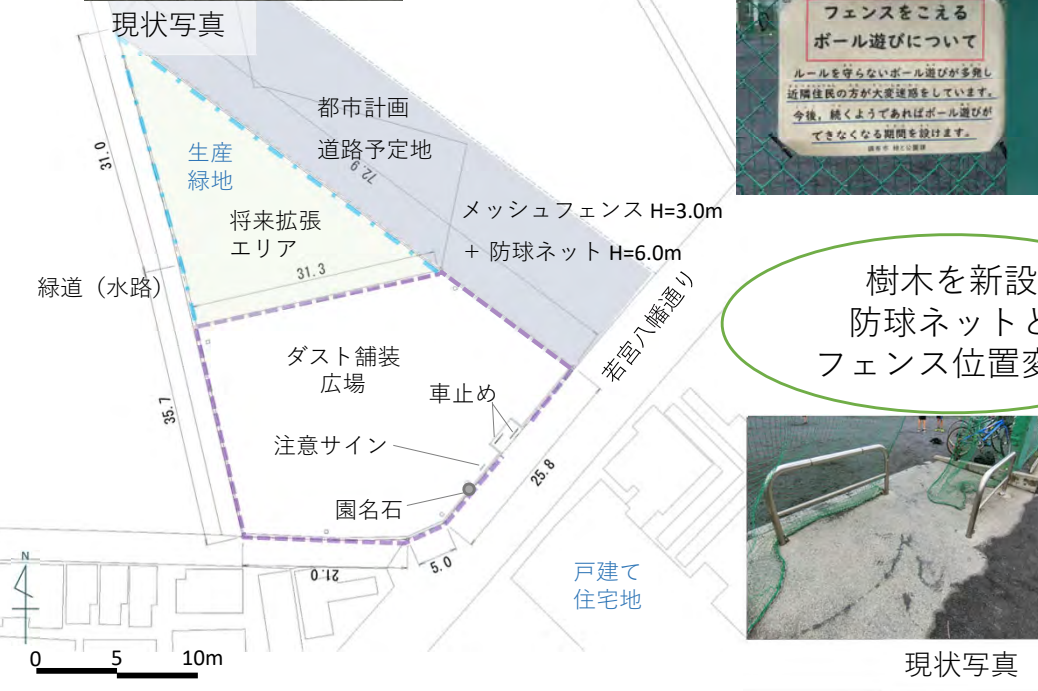
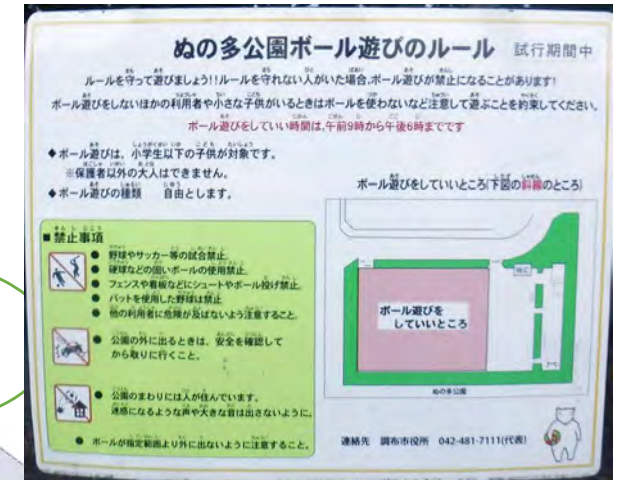
現状写真



再編プラン案（ご意見をもとに仮案を作成しました！！）

※新設する施設・遊具のイメージは別紙を参照してください。

追加・強化したい機能



フェンス追加

休憩施設
遊具・広場
等追加

樹木を新設
防球ネットと
フェンス位置変更



現状写真

入り口の
改修

ベンチ
追加

ボール遊びに関するルールを記載した看板を設置
※画像は他の公園の例です。
意見交換会時に記載ルールについて話し合しましょう。

上石原3丁目公園 (意見交換会でいただいた主なご意見)

課題・要望

- ・奥まった敷地ということも相まって、草木が多く、暗く汚い印象である。
- ・ボランティアが利用できる花壇があるとよい。
- ・遊具が古い。特に滑り台はスチール製で、暑い日は熱を帯びるため、遊びたい気持ちにならない。

方針

- ・草木を整備し、出入口からの見晴らしをよくする。
- ・出入口に花壇を設置する。
- ・遊具を変更。複合遊具や子供(幼児)が関心を持つ遊具があるとよい。

その他のご意見

- ・住宅地に立地しているため、迷惑をかけずに遊ぶのが難しい。
- ・間口が狭いため、市の公園だと認識し辛い。
- ・バリアフリーの整備をした方が良くと思う。

現況図

※R〇年は長寿命化計画上の更新年度

現在の機能



現状写真



再編プラン案 (ご意見をもとに仮案を作成しました!!)

※新設する施設・遊具のイメージは別紙を参照してください。

追加・強化したい機能



隣接した住宅のプライバシーや樹木の特性に配慮しながら、剪定・伐採

滑り台・スプリング遊具を撤去し、幼児用の複合遊具を新設

園内灯
ベンチ移設

出入口付近に
花壇・看板を新設

舗装の
改装



現状写真

二本松北公園（意見交換会でいただいた主なご意見）

課題・要望

- ・砂場があるのに、手洗い場がない。
- ・砂場があるが、犬の散歩をしている人もいて、汚いイメージ。
- ・日陰があると良い。

方針

- ・水飲み/手洗いを設置する。
- ・砂場にネットを設置する。
- ・既存樹木の日陰で休憩できるように、休憩施設を整備する。

その他のご意見

- ・近くに病院や高齢者向け施設があるため、健康遊具があるとよい。
- ・バリアフリー整備をする。
- ・車いすが入れない。
- ・花壇があると良い。
- ・特徴的な車止めの設置理由が気になる。
- ・前方道路の車通りが多いため、行き帰りに不安がある。
- ・子供が関心を持つ遊具を設置したい。

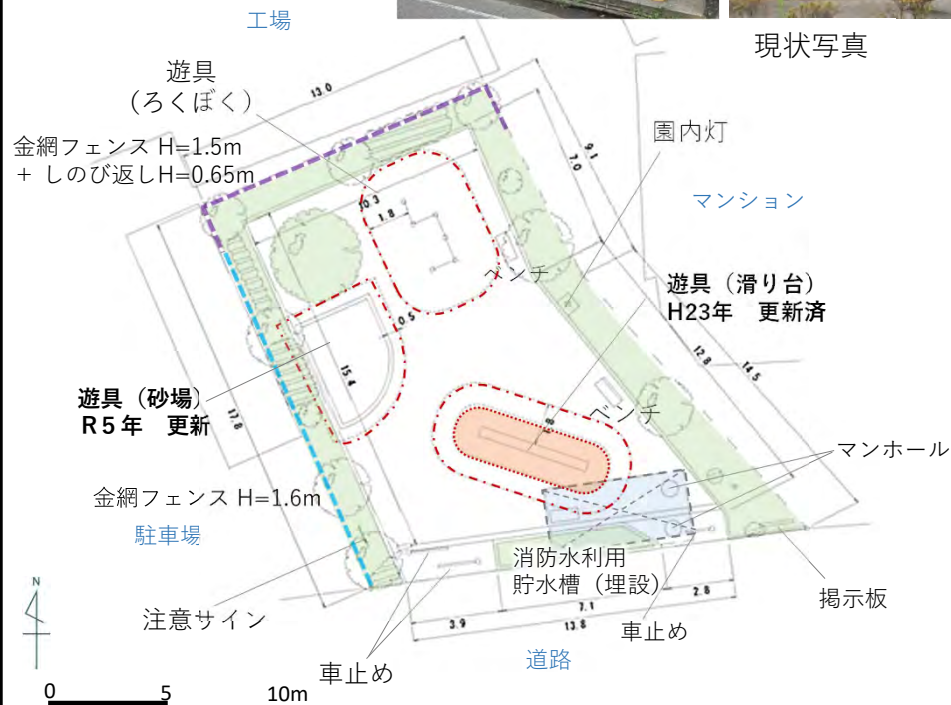
現況図

※R〇年は長寿命化計画上の更新年度

現在の機能



現状写真



再編プラン案（ご意見をもとに仮案を作成しました！！）

※新設する施設・遊具のイメージは別紙を参照してください。

追加・強化したい機能



樹木の日陰にベンチ追加

砂場の上にネット追加



現状写真

水飲み/手洗い追加

バリアフリー整備



多摩川2丁目公園（意見交換会でいただいた主なご意見）

課題・要望

- ・スプリング遊具が古い。 ・あまり利用しない。
- ・バス停が近く、子供以外の利用も多い。遊具以外の日陰や広場などを設置し、誰でも使える公園にしたい。

- ・メイン通りに面しているため、歩く人が多い。

方針

- ・誰でも使える公園として、ぶら下がり遊具等の健康遊具を設置する。
- ・遊具での遊び機能について再検討する。

- ・休憩施設を設置する。

その他のご意見

- ・子供が関心を持つ遊具や、花壇、トイレ、舗装整備（ベビーカーで移動可能）等の施設を整備してもよい。
- ・市の公園なのか隣接マンションの敷地なのかわからず、利用していいかわからない。

現況図

現在の機能



現状写真



現状写真

再編プラン案（ご意見をもとに仮案を作成しました！！）

※新設する施設・遊具のイメージは別紙を参照してください。

追加・強化したい機能



現状写真



再検討する機能



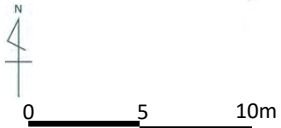
植栽帯の改修
隣接した住宅の
プライバシーや
樹木の特性に
配慮しながら、
剪定・伐採

植栽帯改修・掲示板移動
健康遊具 (背伸ばしベンチ)
追加

スプリング遊具やベンチを撤去
健康遊具を設置
(複合OR単体複数)



現状写真



二本松南公園（意見交換会でいただいた主なご意見）

課題・要望

- ・ローラー滑り台をよく利用するが、スプリング遊具が壊れていて危ない。
- ・ベンチや健康遊具を設置してもよい。

方針

- ・スイング遊具の再整備を行う。
- ・多摩川沿いで、ウォーキングやランニングをしている人が休憩できる施設を設置する。

その他のご意見

- ・小さい子供が利用するが、ゴミが落ちていることがある。
- ・暗く見える。
- ・剪定は樹木の形をいかしてほしい。
- ・花壇があると良い。
- ・市の公園なのか隣接マンションの敷地なのかわからず、利用していかかわからない。

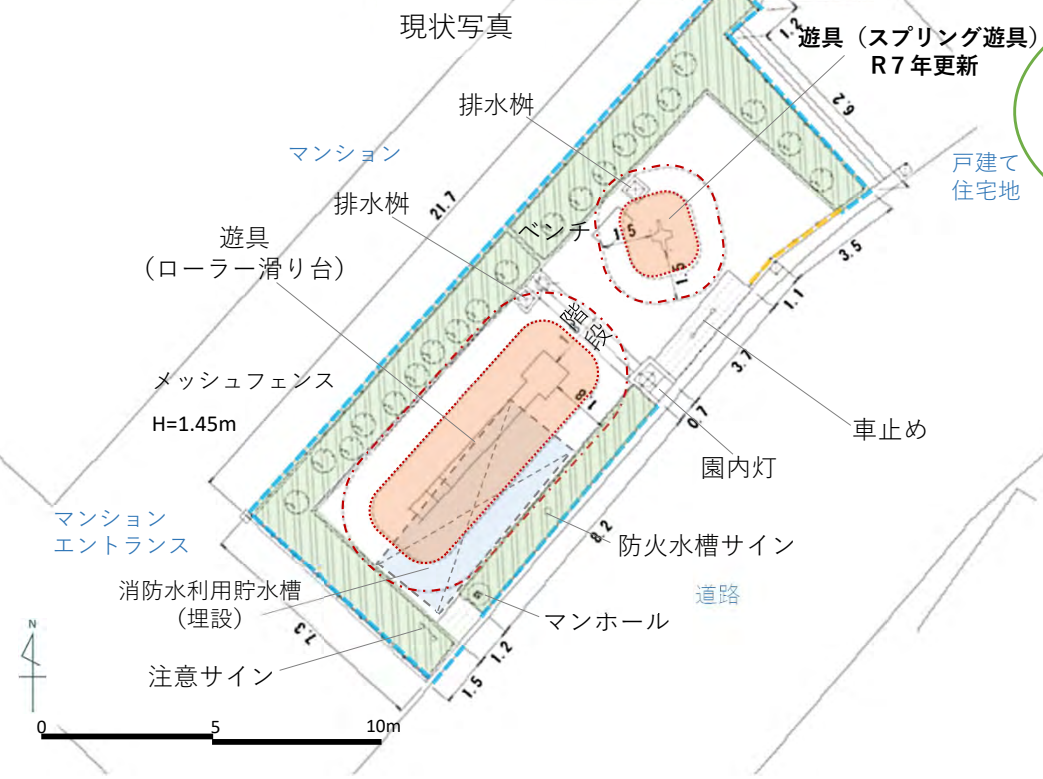
現況図

※R〇年は長寿命化計画上の更新年度

現在の機能



現状写真



再編プラン案（ご意見をもとに仮案を作成しました！！）

※新設する施設・遊具のイメージは別紙を参照してください。

追加・強化したい機能



ベンチ撤去
スプリング遊具
更新・移設

隣接した住宅の
プライバシーや
樹木の特性に配
慮しながら、
剪定・伐採

健康遊具
(背伸ばしベンチ)
追加

