

議案第19号

市道路線の認定及び一部廃止について

上記の議案を提出する。

令和3年3月1日

提出者 調布市長 長友貴樹

提案理由

道路法第8条第2項及び第10条第3項の規定により、提案するものであります。

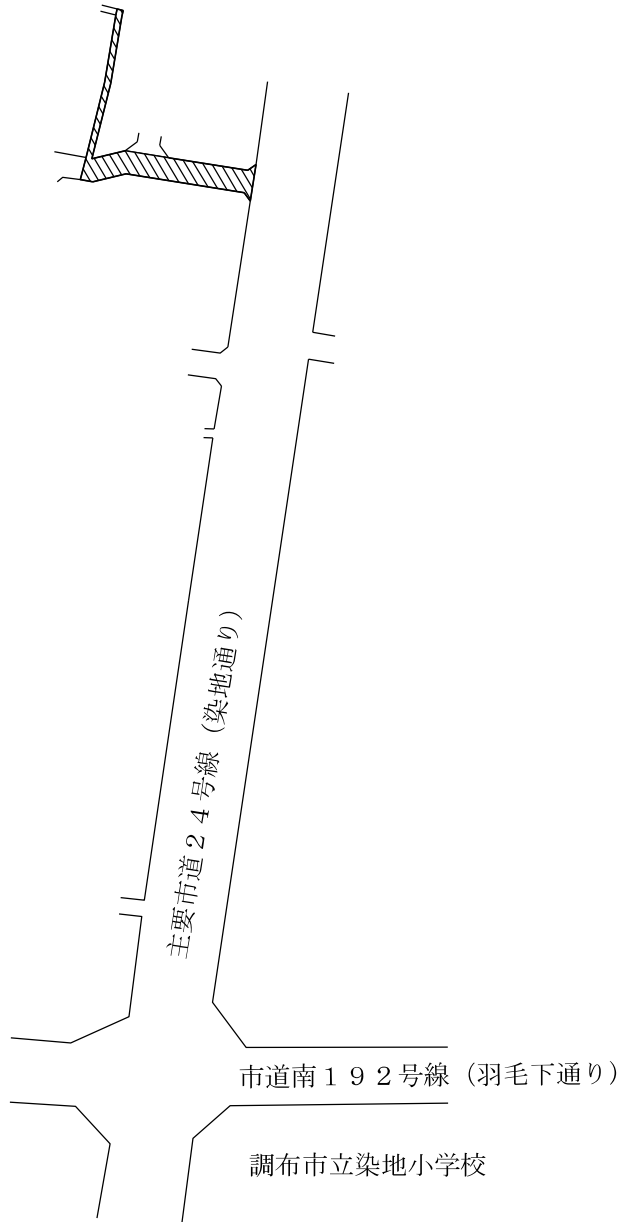
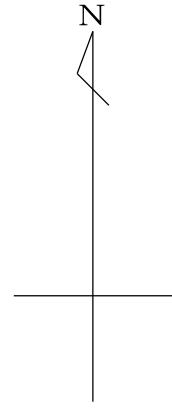
市道路線の認定及び一部廃止について

市道路線を次のとおり認定し、及び一部廃止する。

区分	路線名	起 点	幅 員	延 長
		終 点		
認定	市道南175-7号線	調布市国領町7丁目28番地15先	メートル 1.21 ～4.50	メートル 64.35
		調布市国領町7丁目29番地4先		
一部 廃止	市道南175-1号線	調布市国領町7丁目37番地19先	1.21 ～16.00	160.71
		調布市国領町7丁目29番地4先		

# 案内図

国領町7丁目

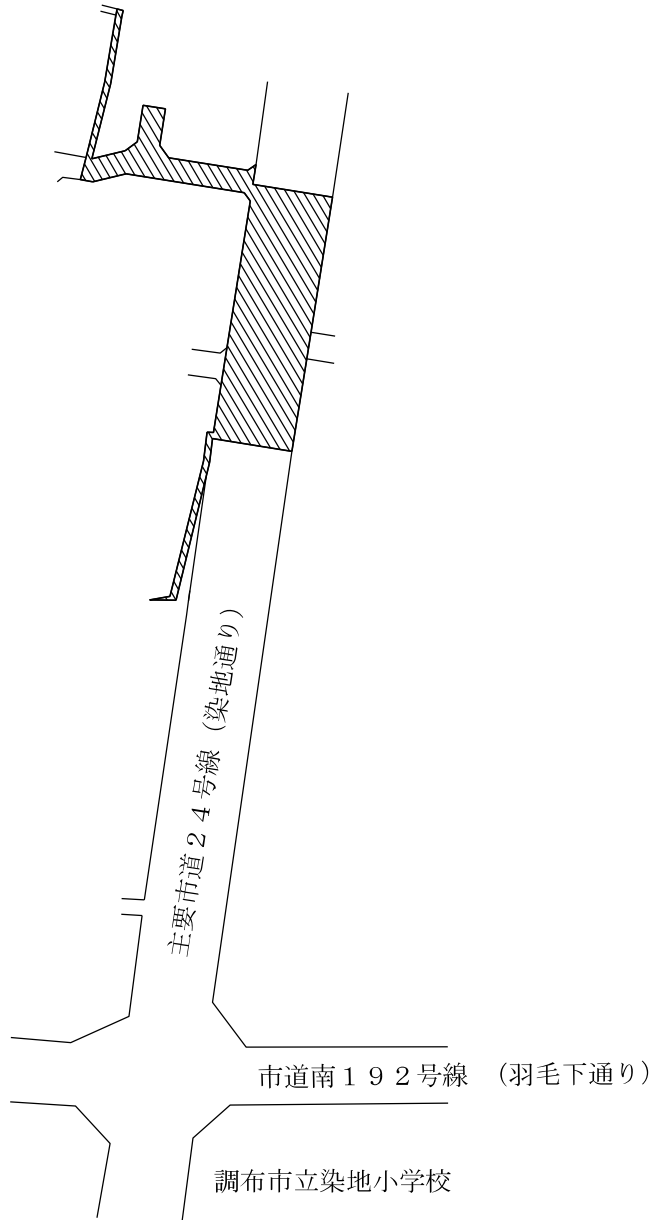
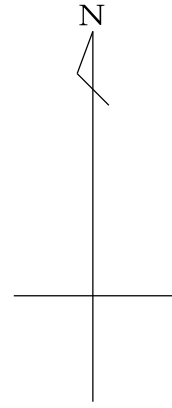


市道南175-7号線 認定



# 案内図

国領町7丁目

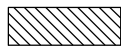
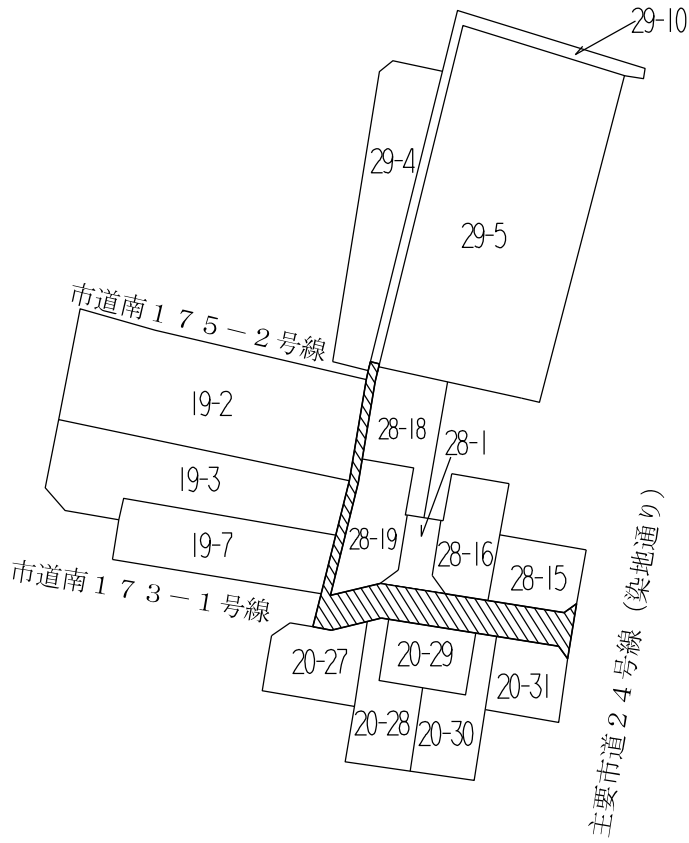



市道南175-1号線 一部廃止



# 土地所在図

国領町7丁目



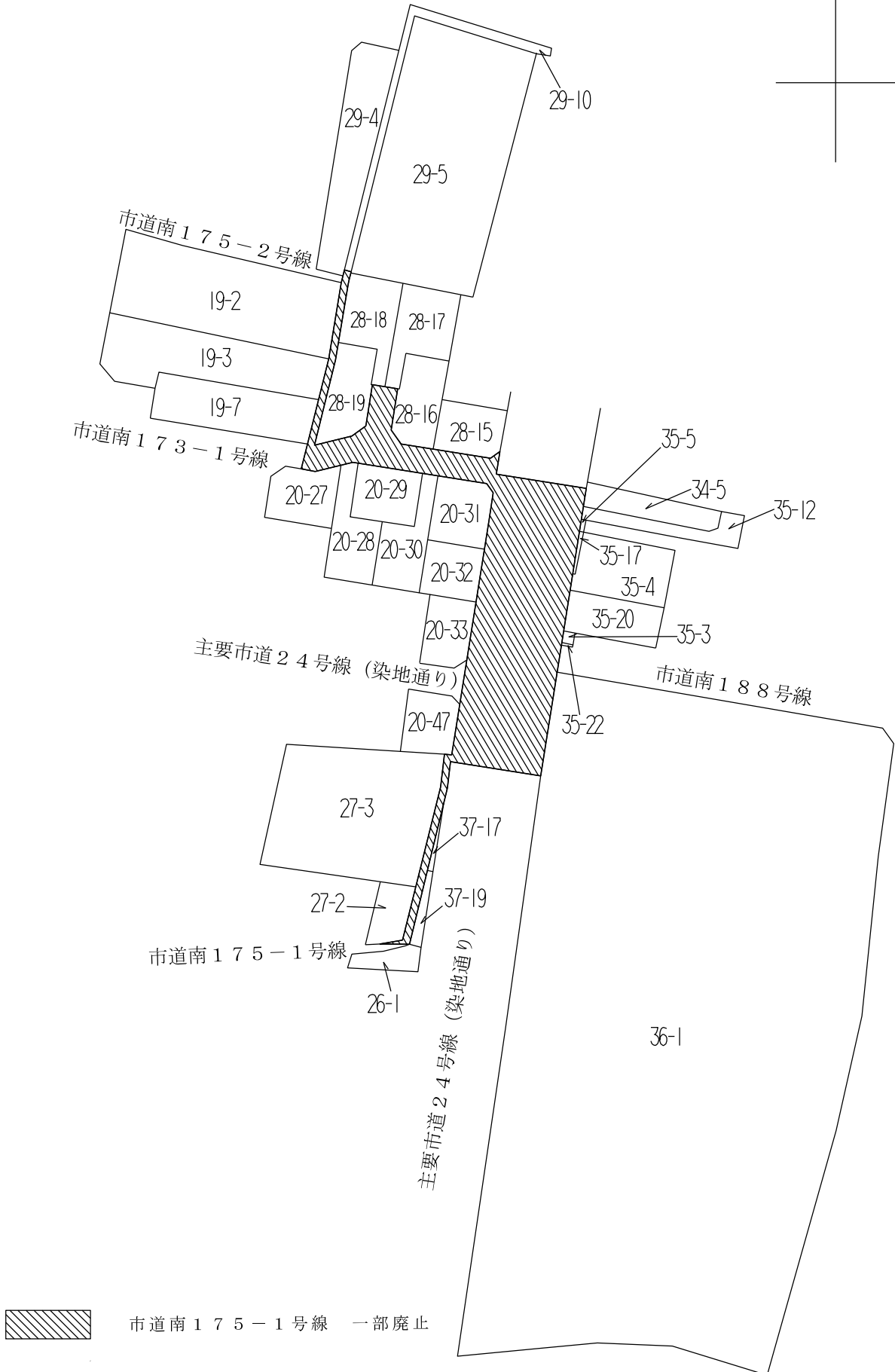

市道南175-7号線 認定





# 土地所在図

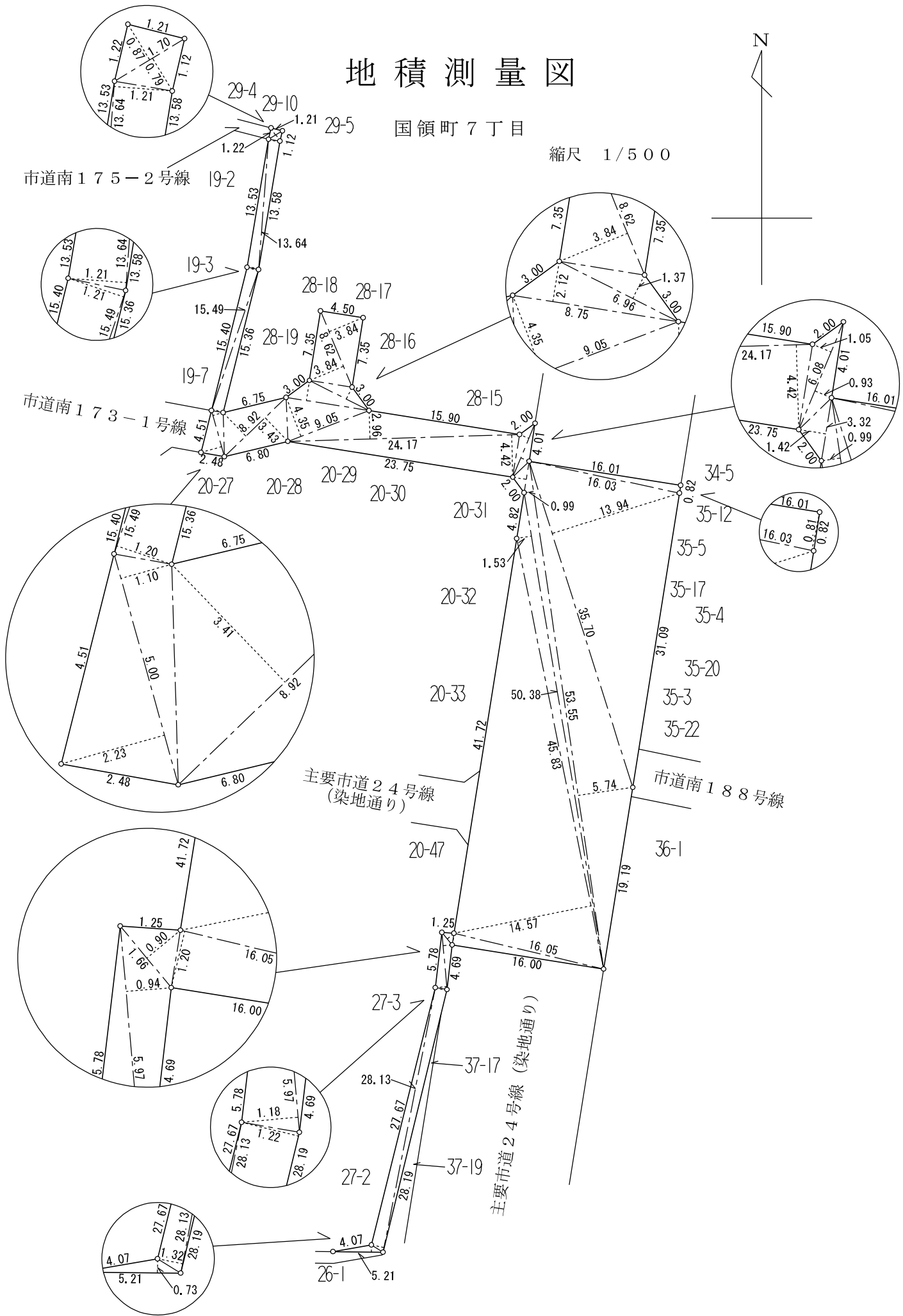
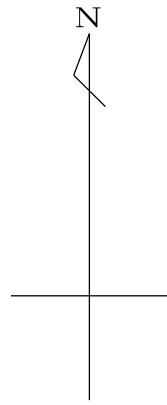
国領町 7 丁目



# 地積測量図

国領町 7 丁目

縮尺 1/500



市道南 175-2 号線 19-2

市道南 173-1 号線

主要市道 24 号線  
(染地通り)

市道南 188 号線

主要市道 24 号線  
(染地通り)

求 積 表				
区 分	底 辺	高 さ	倍 面 積	面 積
市道南175-1号線 の廃止部分	1.70	0.87	1.4790	
	1.70	0.79	1.3430	
	13.64	1.21	16.5044	
	13.64	1.21	16.5044	
	15.49	1.21	18.7429	
	15.49	1.20	18.5880	
	5.00	1.10	5.5000	
	5.00	2.23	11.1500	
	8.92	3.41	30.4172	
	8.92	3.43	30.5956	
	9.05	4.35	39.3675	
	8.75	2.12	18.5500	
	6.96	1.37	9.5352	
	8.62	3.84	33.1008	
	8.62	3.84	33.1008	
	24.17	2.96	71.5432	
	24.17	4.42	106.8314	
	6.08	1.05	6.3840	
	6.08	0.93	5.6544	
	3.32	1.42	4.7144	
	16.03	0.81	12.9843	
	35.70	13.94	497.6580	
	53.55	5.74	307.3770	
	53.55	0.99	53.0145	
	50.38	1.53	77.0814	
	45.83	14.57	667.7431	
	16.05	1.20	19.2600	
	1.66	0.90	1.4940	
	5.97	0.94	5.6118	
	5.97	1.18	7.0446	
	28.19	1.22	34.3918	
	28.13	1.32	37.1316	
5.21	0.73	3.8033		
		2204.2016	1102.10m <sup>2</sup>	