

議案第 35 号

市道路線の廃止について

上記の議案を提出する。

令和 3 年 6 月 4 日

提出者 調布市長 長 友 貴 樹

提案理由

道路法第 10 条第 3 項の規定により、提案するものであります。

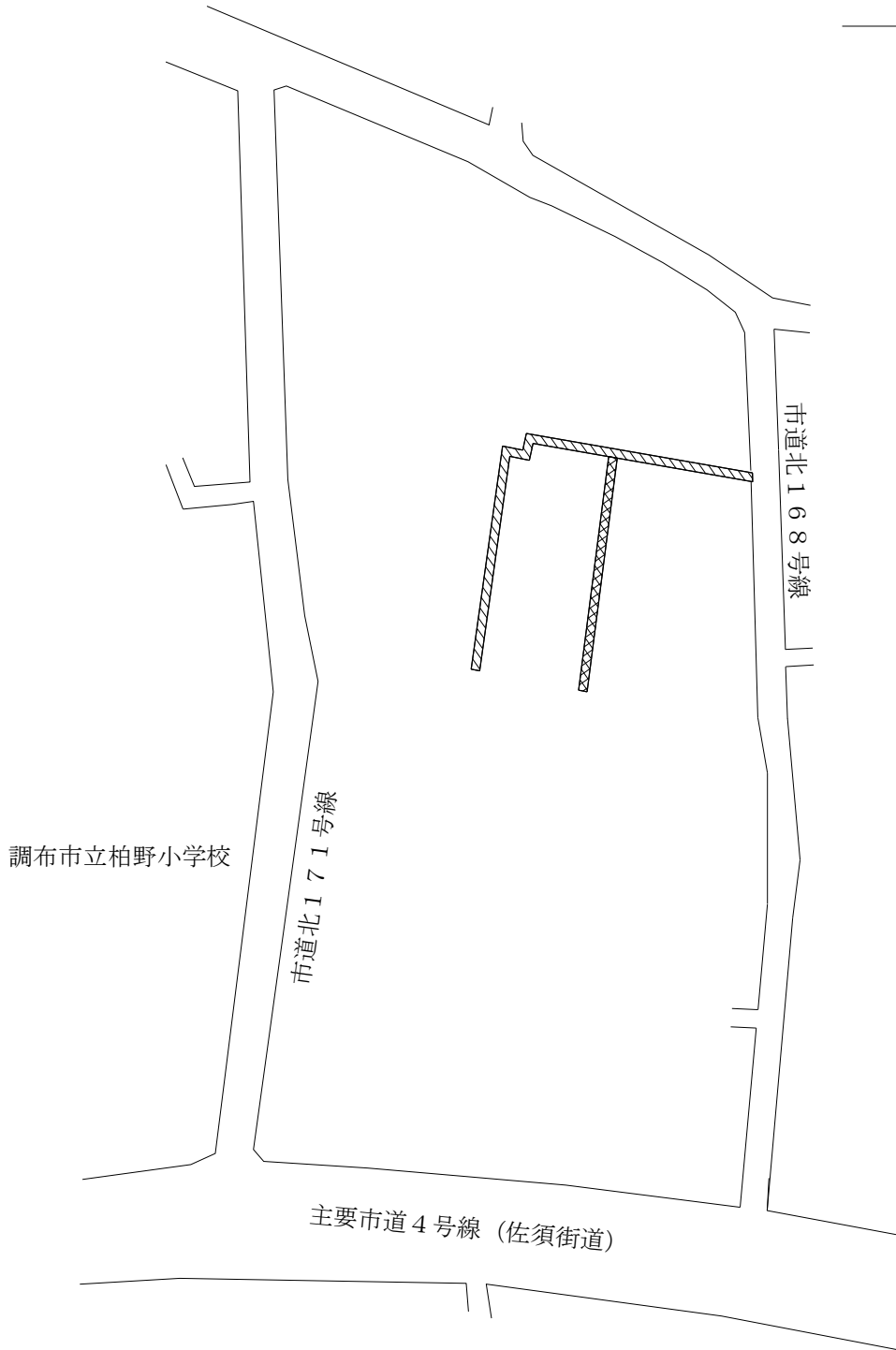

市道路線の廃止について

市道路線を次のとおり廃止する。

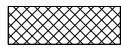
路 線 名	起 点	幅 員	延 長
	終 点		
市道北168-6号線	調布市深大寺南町2丁目8番地28先	メートル 1.21	メートル 68.43
	調布市深大寺南町2丁目3番地4先		
市道北168-7号線	調布市深大寺南町2丁目3番地5先	1.21	33.27
	調布市深大寺南町2丁目3番地2先		

案内図

深大寺南町2丁目



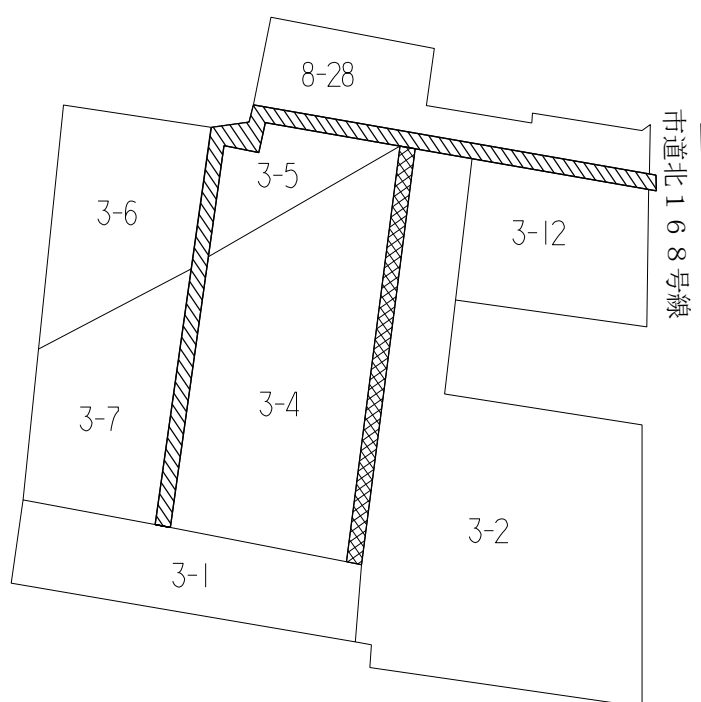
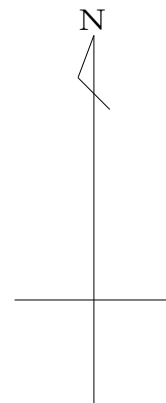
市道北168-6号線



市道北168-7号線

土地所在図

深大寺南町2丁目



市道北168-6号線

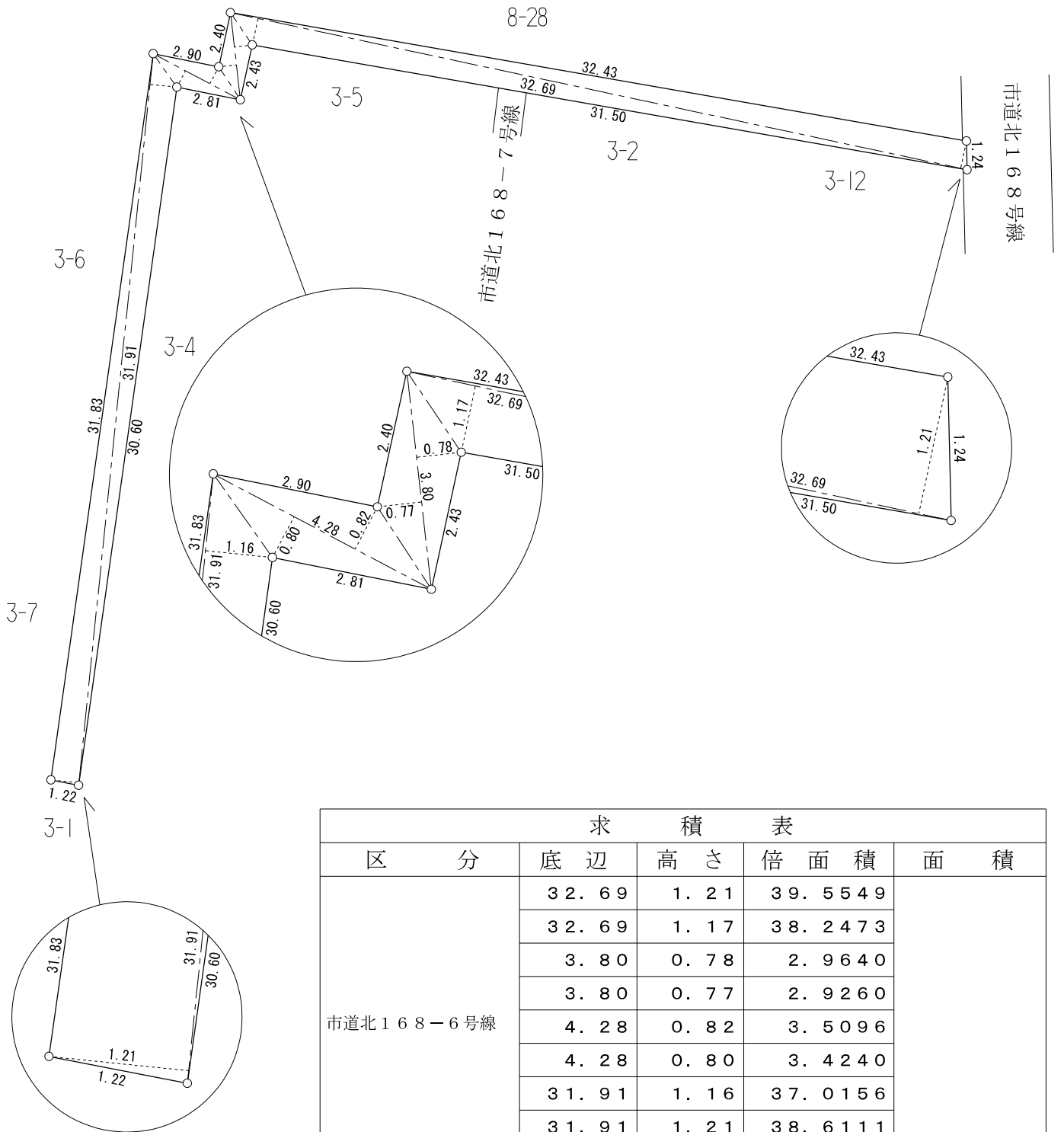
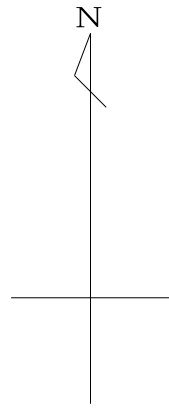


市道北168-7号線

地積測量図

深大寺南町2丁目

縮尺 1/250

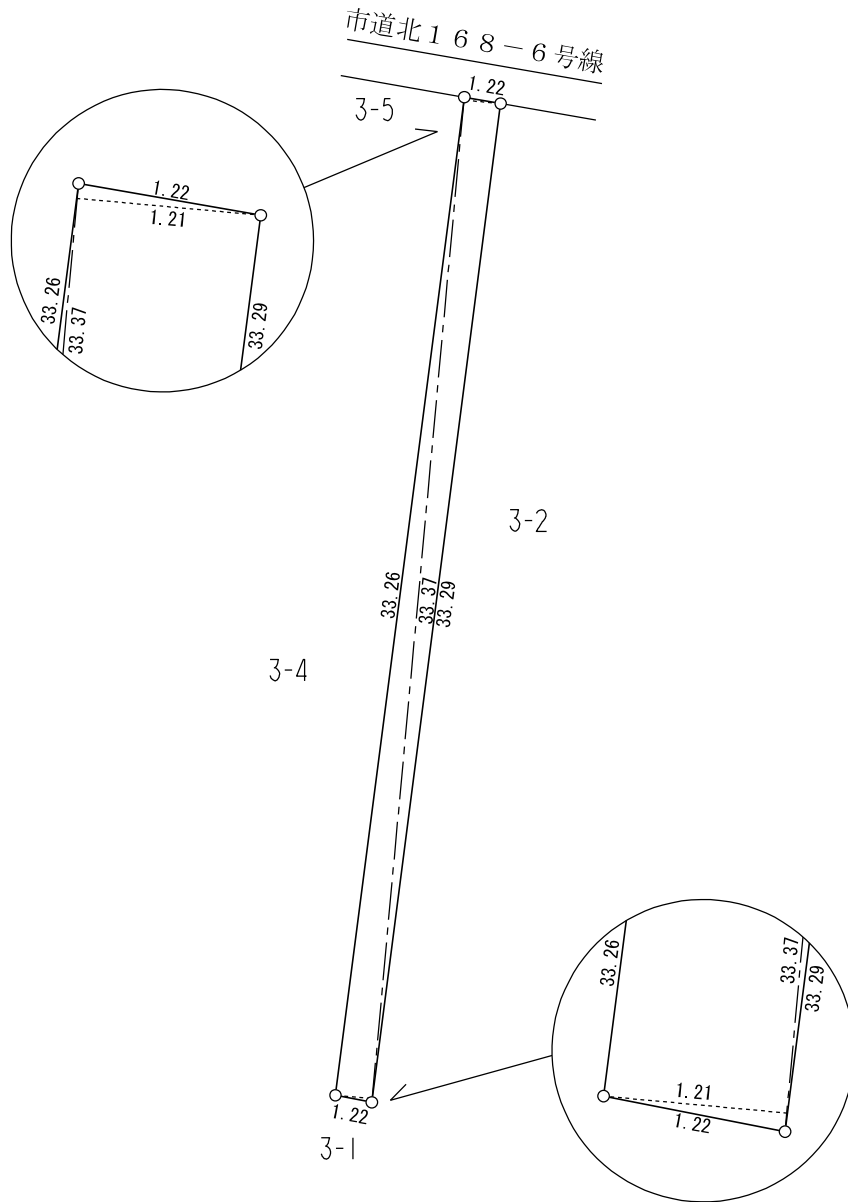



求 積 表				
区 分	底 辺	高 さ	倍 面 積	面 積
市道北168-6号線	32.69	1.21	39.5549	83.12㎡
	32.69	1.17	38.2473	
	3.80	0.78	2.9640	
	3.80	0.77	2.9260	
	4.28	0.82	3.5096	
	4.28	0.80	3.4240	
	31.91	1.16	37.0156	
	31.91	1.21	38.6111	
			166.2525	

地積測量図

深大寺南町2丁目

縮尺 1/250



求 積 表				
区 分	底 辺	高 さ	倍 面 積	面 積
市道北168-7号線	33.37	1.21	40.3777	40.37㎡
	33.37	1.21	40.3777	
			80.7554	