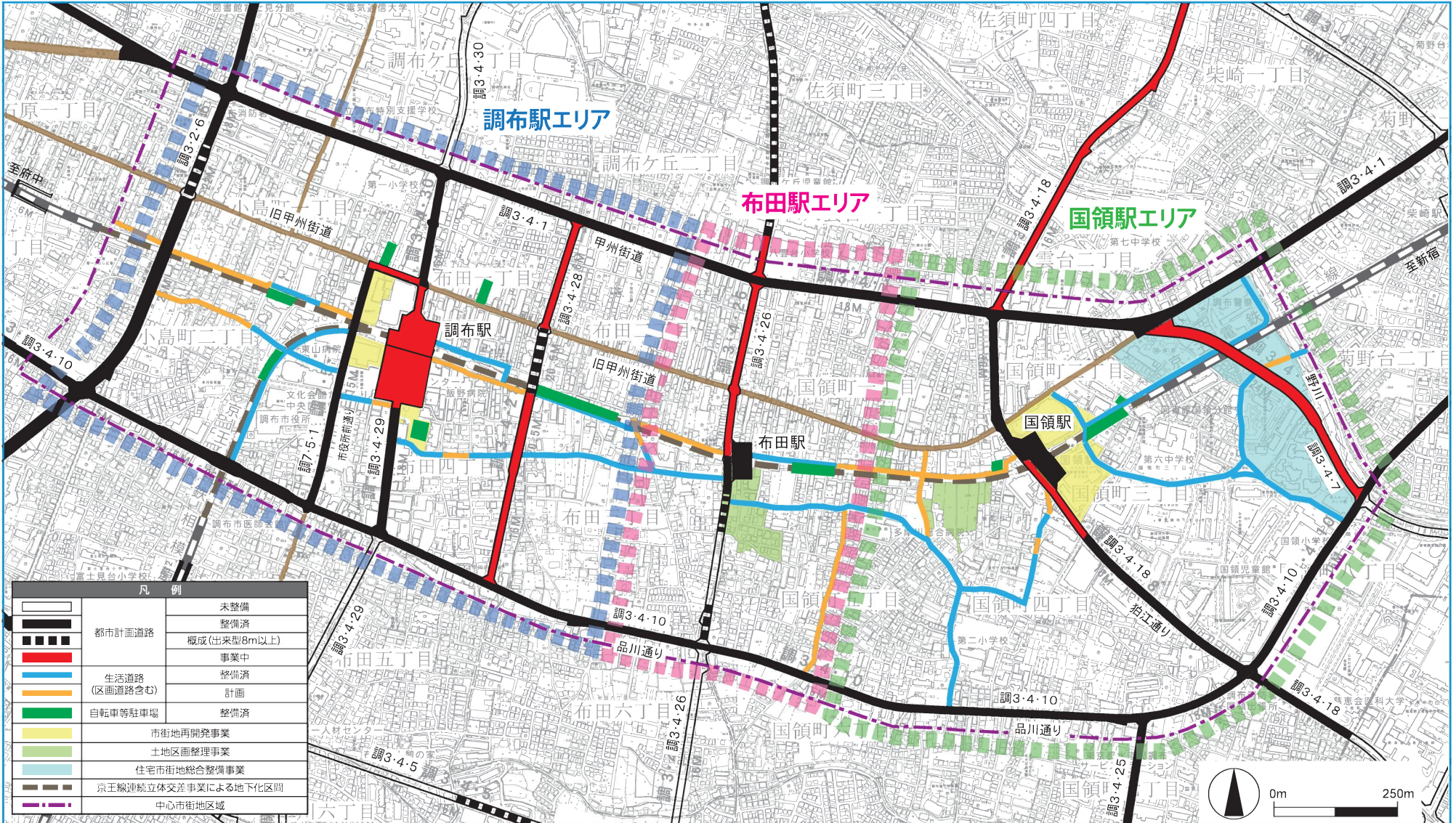


- 中心市街地では、道路交通の円滑化に資する道路網の整備や、各駅を中心にした様々なまちづくり事業が段階的に進められています。

次ページより、各エリアでのまちづくりプログラムを示します。

令和2年3月31日現在



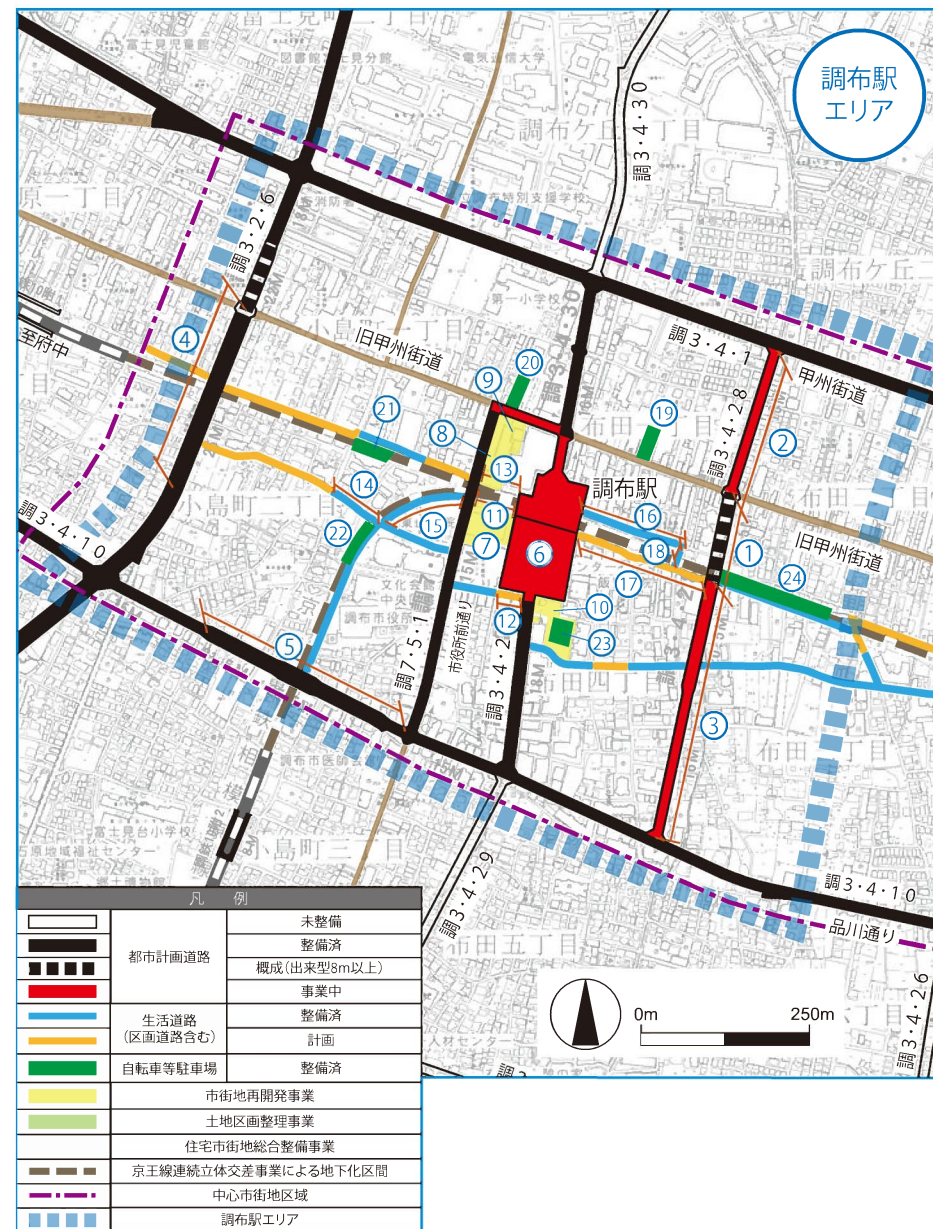
調布駅エリア

- 調布駅周辺では、平成29年(2017)年度までに4つの市街地再開発事業が完了し、駅前拠点地区にふさわしい、業務・商業の集積が図られるとともに、都市計画道路及び区画道路を整備し、良好な歩行空間の確保に努めています。
- 調布駅前広場については、平成26年(2014)年10月に事業認可を取得し、平成28年(2016)年度から段階的に整備を進めています。
- 駅前広場を整備することで、鉄道やバスなどの公共交通への乗り継ぎの利便性を向上させるとともに、うるおいとにぎわいのある空間を創出していきます。
- 都市計画道路は、道路交通ネットワークの形成と交通円滑化を図るために整備を推進するとともに、駅周辺の回遊性を高めるため、あわせて生活道路・地区施設整備事業を推進します。
- 自転車等駐車場については、平成29年度に調布西第1路上自転車等駐車場が、平成30年度に調布西第2路上自転車等駐車場が完成しました。



調布駅前広場整備計画図案

事業種別	番号	名称	事業者	概算 総事業費 (百万円)	整備期間(年度)							
					R1以前	R2	R3	R4	R5	R6	R7	
都市計画道路 整備事業	1	調布3・4・28号線(京王線~旧甲州街道)	調布市	2,583	H28完成							
	2	調布3・4・28号線(旧甲州街道~国道20号)	調布市	3,889	(H24~)			(R4予定)				
	3	調布3・4・28号線(品川通り~京王線)	調布市	5,535	(H24~)						(R8予定)	
	4	調布3・2・6号線	東京都	-	H27完了							
京王線連続立体交差事業	5	調布3・4・10号線	調布市	198	H26完了							
	6	調布駅前広場	調布市	検討中	(H26~)						(R7予定)	
市街地再開発事業	7	調布駅南第1地区第一種市街地再開発事業	組合	8,920	H20完了							
	8	調布駅北第1A地区第一種市街地再開発事業	組合	8,980	H29完了							
	9	調布駅北第1B地区第一種市街地再開発事業	個人施行者	4,350	H27完了							
	10	調布駅南口東地区第一種市街地再開発事業	組合	10,010	H27完了							
生活道路・ 地区施設整備事業	11	市道南29-5号線(調布区画道路1号)	調布市	検討中	検討中							
	12	市道南27号線(調布区画道路2号)	調布市	検討中	検討中							
	13	市道南20号線(調布区画道路3号)	調布市	検討中	検討中							
	14	市道南15号線(調布区画道路7号)	調布市	74	H29完了							
	15	市道南18-9号線(調布区画道路9号)	調布市	18	R1完了							
	16	市道南22号線(調布区画道路11号)	調布市	81					(R5予定)			
	17	市道南26号線(調布区画道路12号)	調布市	874	(H19~)						(R7以降)	
	18	市道南26-17号線(調布区画道路13号)	調布市	63	H29完了							
自転車等駐車場整備事業	19	調布駅北第1自転車駐車場	自転車駐車場整備センター	-	H26完了							
	20	調布駅北第2自転車駐車場	自転車駐車場整備センター	-	H25完了							
	21	調布市立調布西第2路上自転車等駐車場	調布市	-	H30完了							
	22	調布市立調布西第1路上自転車駐車場 調布市立調布西第3自転車駐車場	調布市	-	H29完了			(R2完了)				
	23	調布市立調布南第1自転車駐車場	調布市	-	H26完了							
	24	調布市立調布東第1、2路上自転車等駐車場	調布市	-	H30完了							



調布駅  
エリア

布田駅エリア

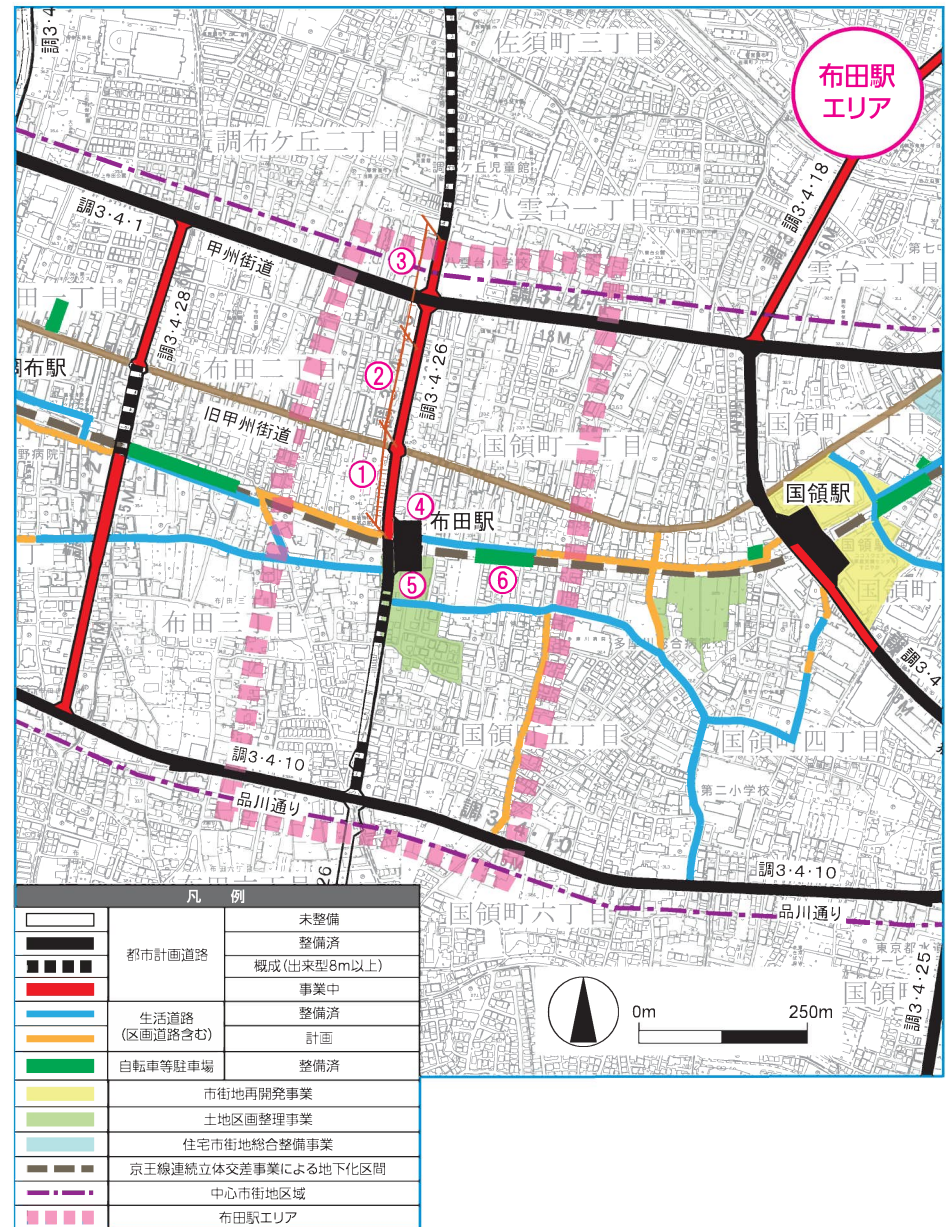
- 布田駅周辺では、平成17年度から土地区画整理事業を進め、駅前広場や都市計画道路の整備を推進しました。
- 布田駅前広場については、平成29年度に完成し、ゆとりとるおいのある都市空間を創出しています。
- 都市計画道路については、京王線から旧甲州街道までの区間、旧甲州街道から市道南2号線までの区間で、道路交通の円滑化を図るとともに、歩行区間の確保を目的として事業を進めています。
- 自転車等駐車場については、平成29年度に布田東路上自転車等駐車場が完成しました。



布田駅前広場を北西側から撮影

事業種別	番号	名称	事業者	概算 総事業費 (百万円)	整備期間(年度)							
					R1以前	R2	R3	R4	R5	R6	R7	
都市計画道路 整備事業	1	調布3・4・26号線(京王線~旧甲州街道)	調布市	1,589	(H29~)							(R7H)
	2	調布3・4・26号線(旧甲州街道~市道南2号線)	調布市	1,371	(H21~)							(R7H)
	3	調布3・4・26号線(市道南2号線~八雲台小学校)	東京都	-	(H22~)							(R4F)
駅前広場整備事業	4	布田駅前広場	調布市	502	H29完?							
土地区画整理事業	5	布田駅南土地区画整理事業	調布市	3,613	H26完?							
自転車等駐車場整備事業	6	調布市立布田東路上自転車等駐車場	調布市	-	H29完?							

令和2年3月31日現在



国領駅エリア

- 国領駅周辺では、平成17年度までに駅の南北で市街地再開発事業が完了し、住宅と商業機能が調和した市街地が形成され、公共広場、区画道路及び駅前広場が新設されました。
- 国領駅前広場については、平成29年度に完成しました。また、駅周辺の歩行者の回遊性を向上させるため、平成31年度には、市道南155-4号線（国領駅東側道路・北側の歩道）の整備を行いました。
- 国領駅東地区住宅市街地総合整備事業では、都市計画道路の整備により、周辺地域における交通渋滞の緩和を図ります。また、平成30年には、車橋が完成し歩行空間の開放（歩行者・自転車）を行いました。
- 自転車等駐車場については、平成29年度に国領東路上自転車等駐車場が完成しました。



駅前広場を北西側から撮影

事業種別	番号	名称	事業者	概算総事業費(百万円)	整備期間(年度)							
					R1以前	R2	R3	R4	R5	R6	R7	
駅前広場整備事業	1	国領駅前広場	調布市	486	H29完了							
市街地再開発事業	2	国領駅南地区第一種市街地再開発事業	組合	21,800	H14完了							
	3	国領駅北地区第一種市街地再開発事業	組合	17,200	H17完了							
土地区画整理事業	4	国領北浦土地区画整理事業	組合	347	H26完了							
住宅市街地総合整備事業	5	調布3・4・7号線	東京都	-	H19→R2予定							
	6	車橋	調布市	637	H30完了							
生活道路・地区施設整備事業	7	市道南155-4号線(歩行者専用道路1号)	調布市	329	R1完了							
	8	市道南157号線(歩行者専用道路2号)	調布市	26	R2完了							
	9	市道南155-4号線	調布市	7(含む)	R1完了							
	10	国領町8丁目内道路(区画道路1号)	東京都	-	H27完了							
	11	市道南156-8号線(区画道路2号)	東京都	-	R2完了							
	12	市道南156号線(区画道路3号)	東京都	-	H27完了							
	13	市道南148号線	調布市	302	一部完成							
自転車等駐車場整備事業	14	市道南137・140号線	調布市	346								(R7予定)
	15	調布市立国領西自転車等駐車場	調布市	-	H25完了							
	16	調布市立国領東路上自転車等駐車場	調布市	-	H29完了							
	17	調布市立国領北自転車等駐車場	調布市	-	H21完了							

令和2年3月31日現在

