

あるく・つながる・みどりのみち ～鉄道敷地の緑道整備～

京王線の地下化に伴い創出された鉄道敷地について、段階的に整備を進めています



緑道の整備イメージ

調布市




■鉄道敷地とは

鉄道敷地とは、京王線連続立体交差事業によって創出された、調布・布田・国領3駅の駅前広場と各駅をつなぐ線路跡地のことを示します。市は、貴重な都市空間である鉄道敷地を有効に活用し、にぎわいや交流、うるおい、やすらぎのある都市空間として整備に取り組んでいます。

平成11年度に中心市街地街づくり総合計画を策定したのち、各段階で市民参加を実践しながら検討を進め、平成27年度に「鉄道敷地整備計画」を策定し、全体整備テーマを決定しました。

■全体整備テーマ

桜を全体に配置した四季感豊かな緑道空間



■これまでの市民参加

これまで様々な市民参加を実践しながら、鉄道敷地整備についての検討を進めて参りました。

平成17年3月	鉄道敷地利用に向けての提言書の提出(鉄道敷地利用検討会)
平成18年7月～8月	鉄道敷地利用に関するアンケートの実施
平成18年7月～平成19年1月	鉄道敷地利用に向けての地元勉強会の実施
平成21年7月	中心市街地デザイン・コンセプトの策定
平成28年3月	鉄道敷地整備計画の策定
平成29年7月	鉄道敷地の整備に関する説明会の開催
令和2年12月	鉄道敷地整備に関するオープンハウス開催

■鉄道敷地の整備について

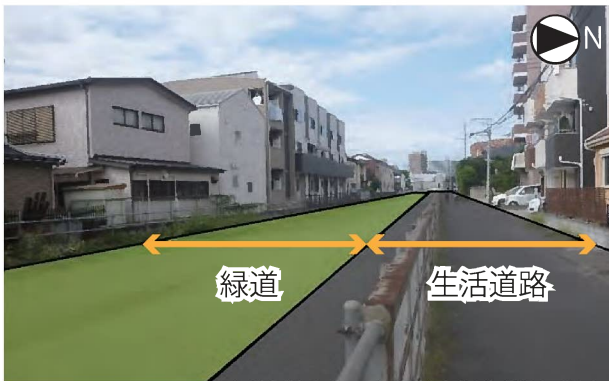
鉄道敷地については、自転車駐車場や都市公園等の整備が完了し、今後は区間A,B,Cの緑道を整備する予定です。



■隣接する生活道路について

鉄道敷地の整備とあわせて、調布市道路網計画に基づき、鉄道敷地北側に幅員6mの生活道路を整備します。なお、生活道路内には自転車ナビマークを表示する予定です。

<整備イメージ>

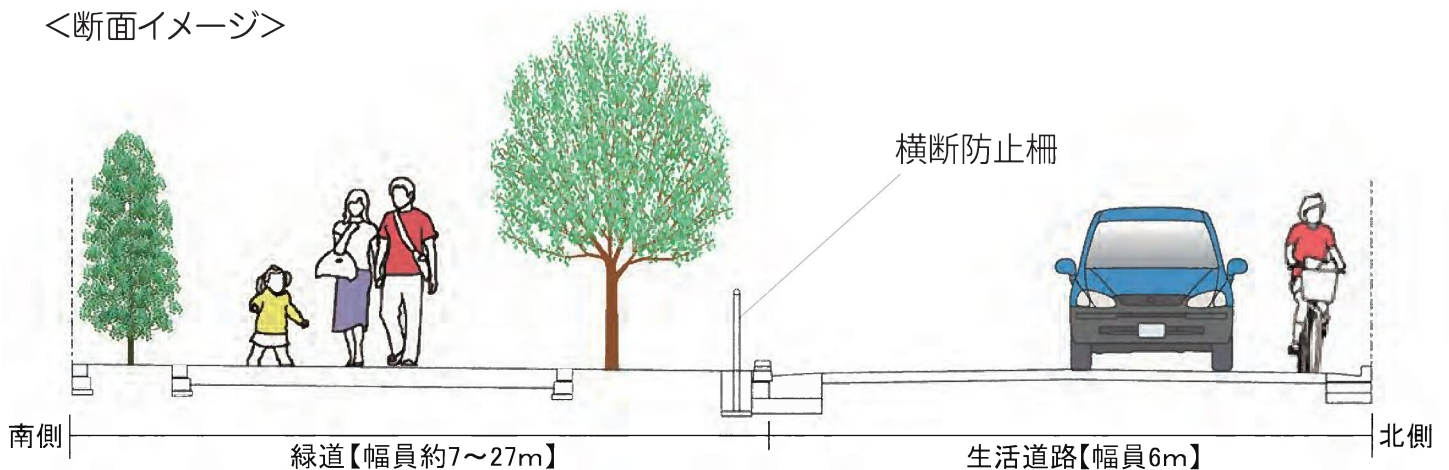


<自転車ナビマークのイメージ>



(出典: 警視庁HP)

<断面イメージ>



■市民参加について

令和2年12月に、鉄道敷地の緑道全体の整備に関するオープンハウスを開催し、市民の皆様のご意見を伺いました。

また、令和3年2月に、区間Aの沿道住民の皆様を対象に、区間Aの緑道整備についてアンケートを実施しました。

今後、区間Bと区間Cについても、市民参加を实践しながら各区間の整備内容の検討を進めてまいります。



令和2年12月 オープンハウスの様子

以下の事項について、市民参加を实践しながら検討する予定です。

- ①緑道の形状 : 既存地形を活かす等、歩行者が快適かつ楽しめる空間形状を検討
- ②緑道に用いる樹種 : 生垣や樹木等の樹種を維持管理面も踏まえて検討
- ③緑道の設え : 緑道の舗装や、緑道内に設置するベンチなどの設えを検討
- ④市民参加型の管理 : 市民が維持管理に関わることができる花壇の設置などを検討

①緑道の形状 (例)



地形を活かした形状



蛇行した形状

②緑道に用いる樹種 (例)



シンダイアケボノ



カワツザクラ

③緑道の設え (例)



舗装イメージ



ベンチのイメージ



■緑道の整備スケジュール(予定)

	令和2年度	令和3年度	令和4年度	令和5年度	令和6年度
区間A	市民参加	設計	工事		
区間B		市民参加	設計	工事	
区間C			市民参加	設計	工事

令和3年3月

登録番号(刊行物番号)
2020-261

お問合せ先

調布市 都市整備部 街づくり事業課
〒182-8511 東京都調布市小島町2-35-1

TEL : 042-481-7417
FAX : 042-481-6800