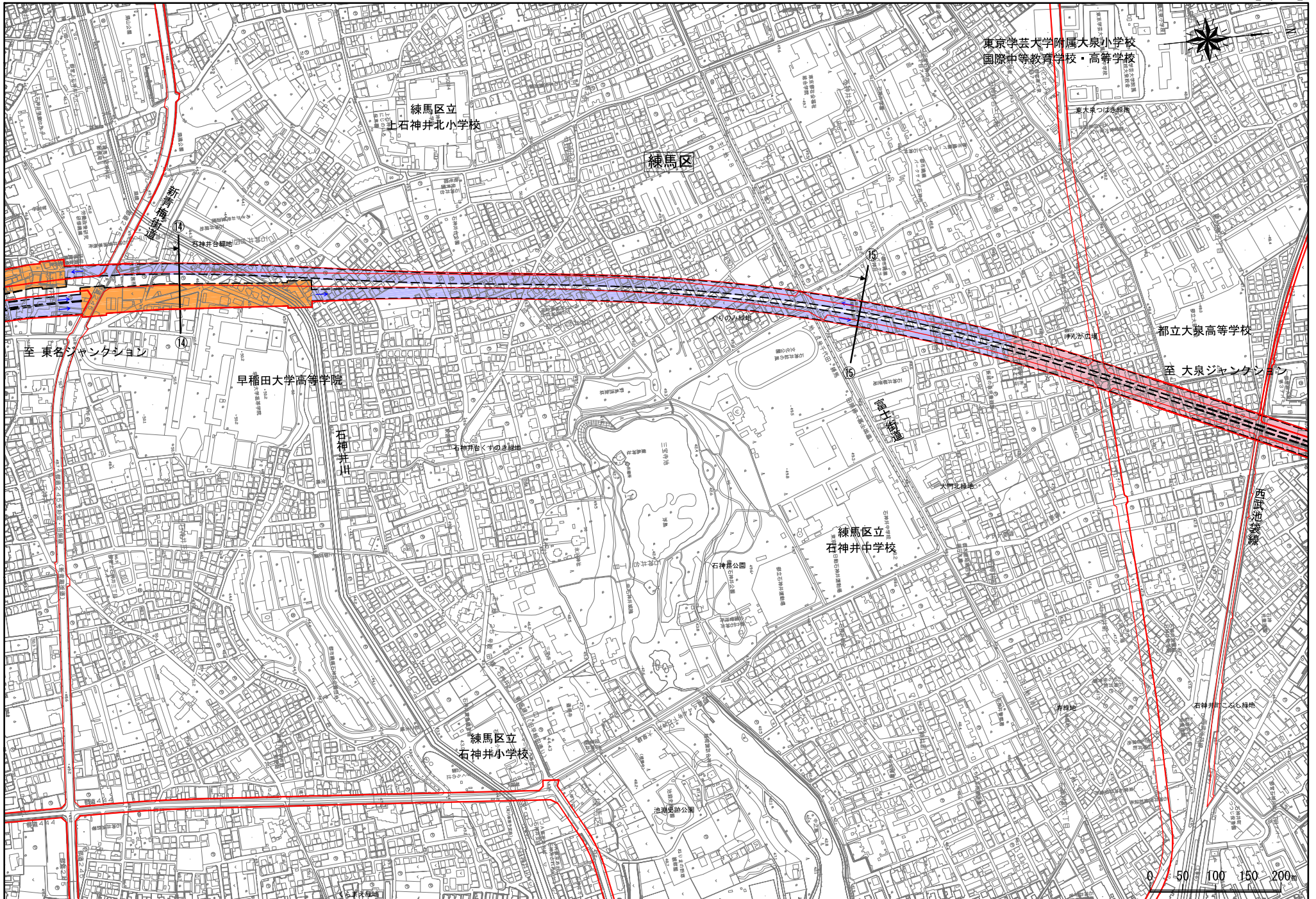


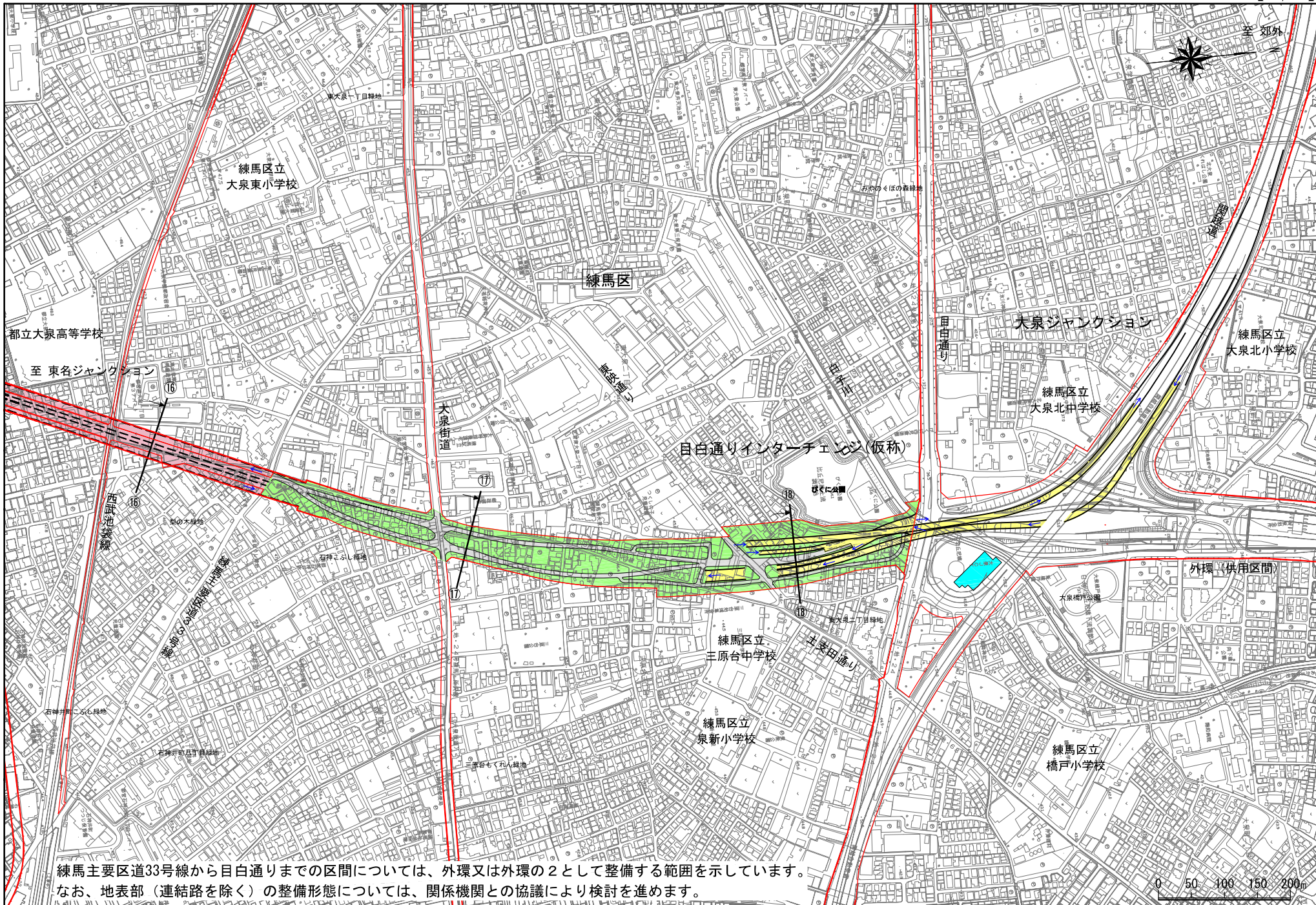
この地図は、国土地理院長の承認(平19国地開公第377号)を得て作成した東京都地形図(S=1:2,500)を複製(27都市基交第162号)して作成したものである。(承認番号)27都市基街都第50号、平成27年6月9日

※この図面の取り扱いについては、凡例・注意書きを参照。



この地図は、国土地理院長の承認（平19国地開公第377号）を得て作成した東京都地形図（S=1：2.500）を複製（27都市基交第162号）して作成したものである。
 （承認番号）27都市基街都第50号、平成27年6月9日

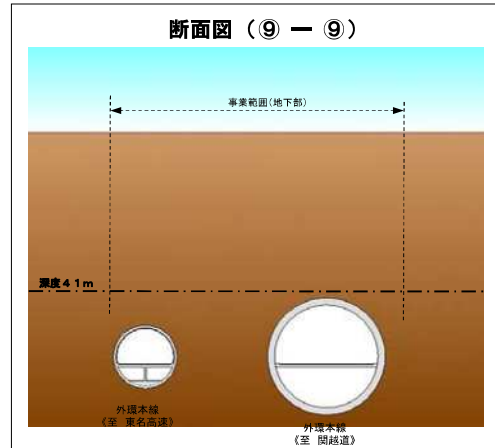
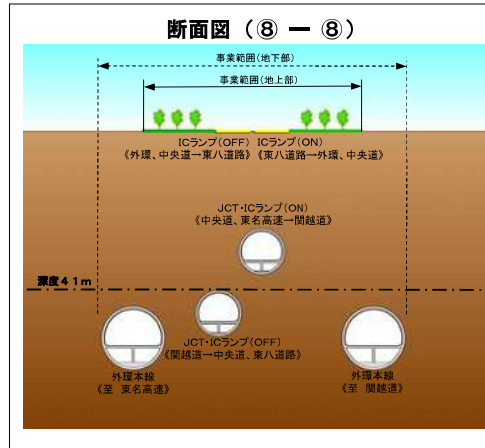
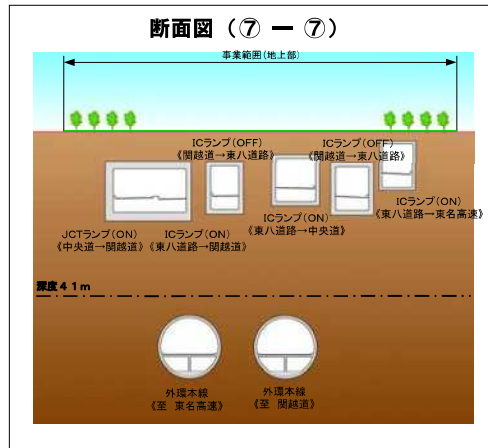
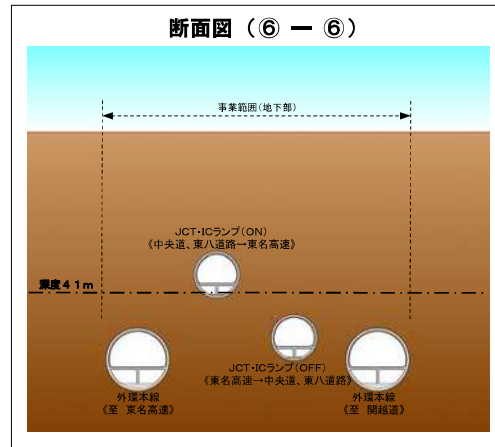
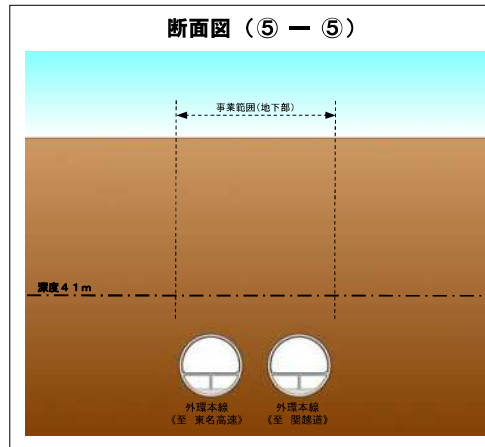
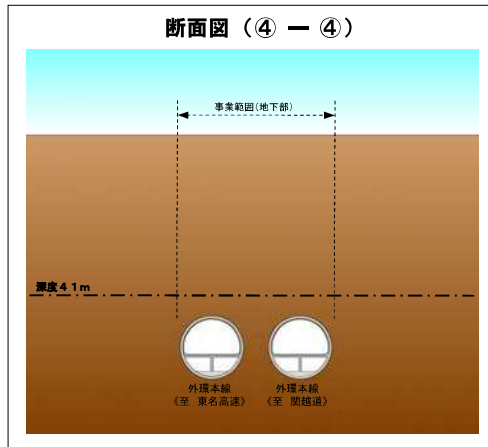
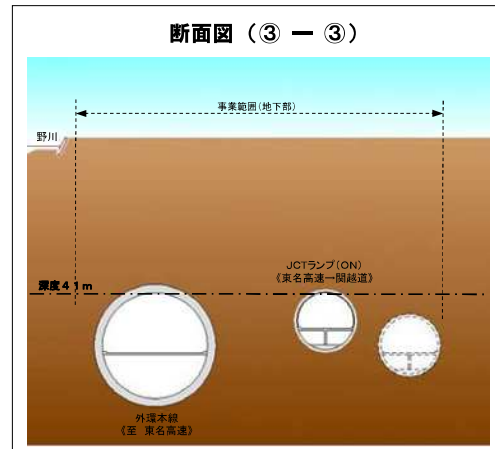
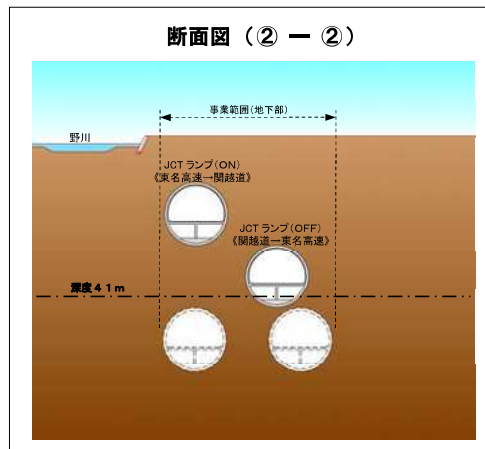
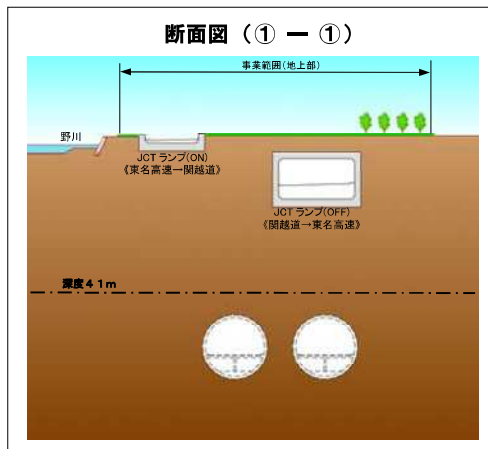
※この図面の取り扱いについては、凡例・注意書きを参照。



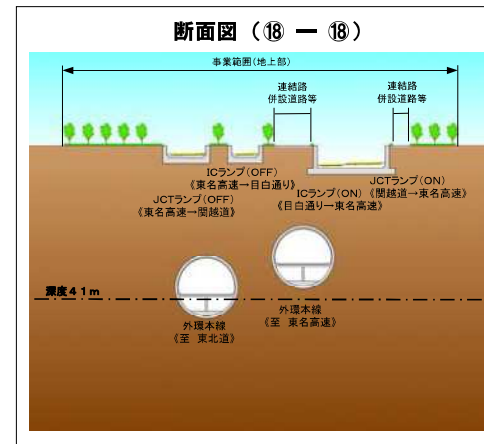
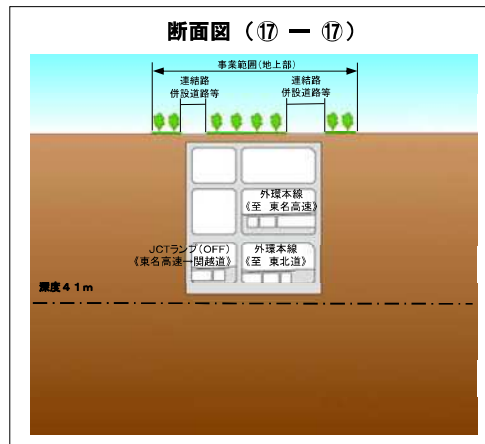
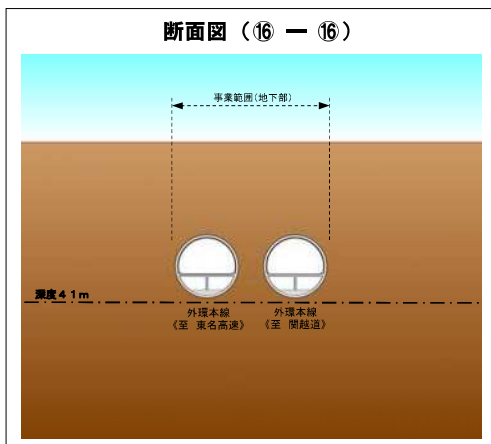
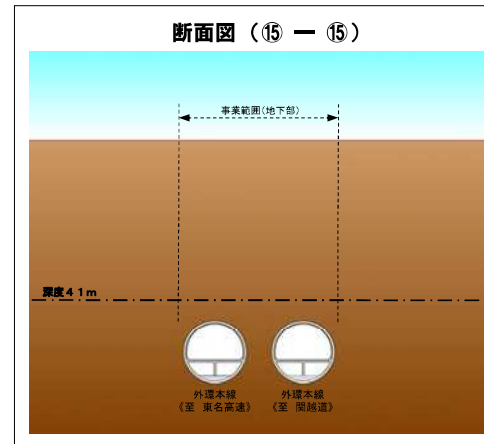
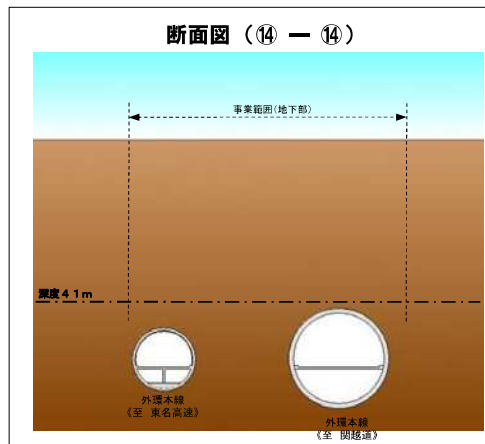
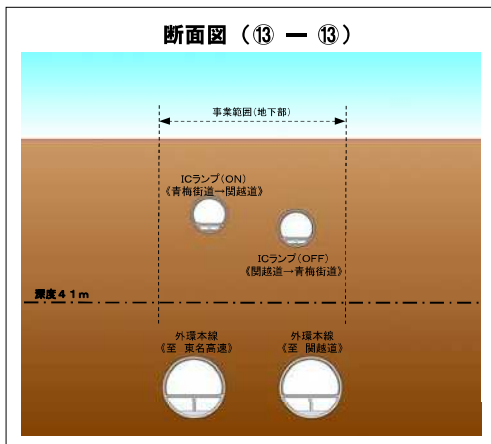
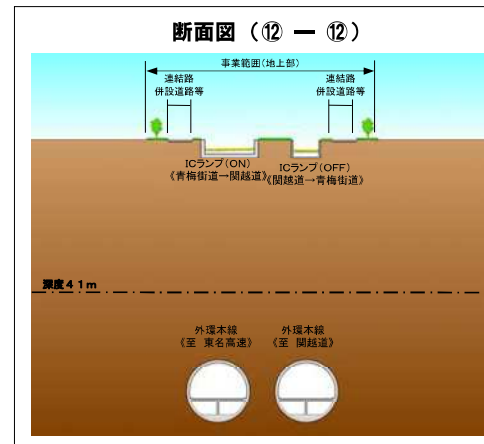
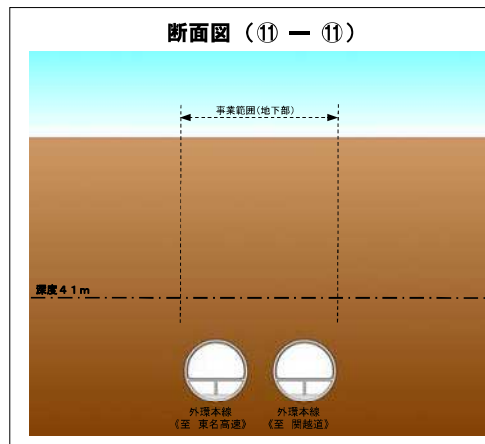
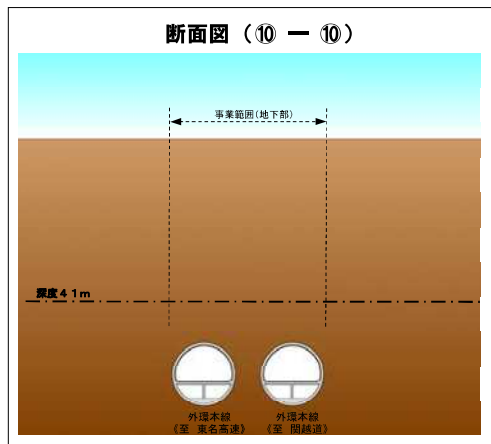
練馬主要区道33号線から目白通りまでの区間については、外環又は外環の2として整備する範囲を示しています。
 なお、地表部（連絡路を除く）の整備形態については、関係機関との協議により検討を進めます。

この地図は、国土地理院長の承認（平19国地開公第377号）を得て作成した東京都地形図（S=1：2，500）を複製（27都市基交第162号）して作成したものである。
 （承認番号）27都市基街都第50号、平成27年6月9日

※この図面の取り扱いについては、凡例・注意書きを参照。



※東名高速道路側から開越自動車道側を見た断面図です。



※東名高速道路側から開越自動車道側を見た断面図です。