

議案第 2 4 号

市道路線の認定，廃止及び一部廃止について

上記の議案を提出する。

令和 2 年 2 月 2 8 日

提出者 調布市長 長 友 貴 樹

提案理由

道路法第 8 条第 2 項及び第 1 0 条第 3 項の規定により，提案するものであります。

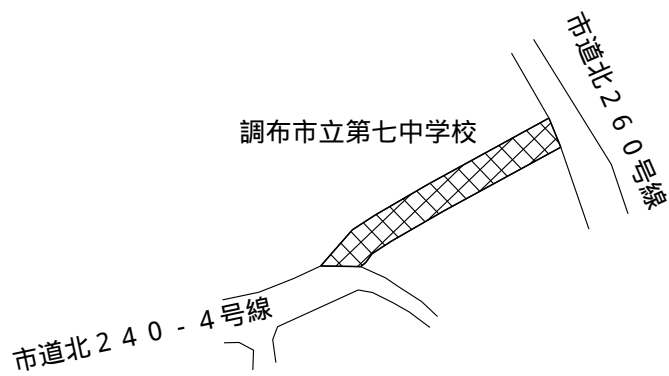
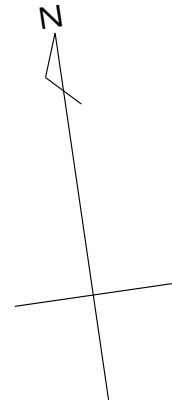
市道路線の認定，廃止及び一部廃止について

市道路線を次のとおり認定し，廃止し，及び一部廃止する。

区分	路線名	起 点	幅 員	延 長
		終 点		
認定	市道北240-8号線	調布市八雲台2丁目13番地17先	メートル 6.08 ～6.15	メートル 50.38
		調布市八雲台2丁目16番地16先		
廃止	市道北260-2号線	調布市八雲台2丁目16番地47先	2.73	45.17
		調布市八雲台2丁目16番地29先		
一部 廃止	市道北260-3号線	調布市八雲台2丁目16番地22先	1.82	112.02
		調布市八雲台2丁目16番地11先		

案内図

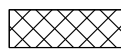
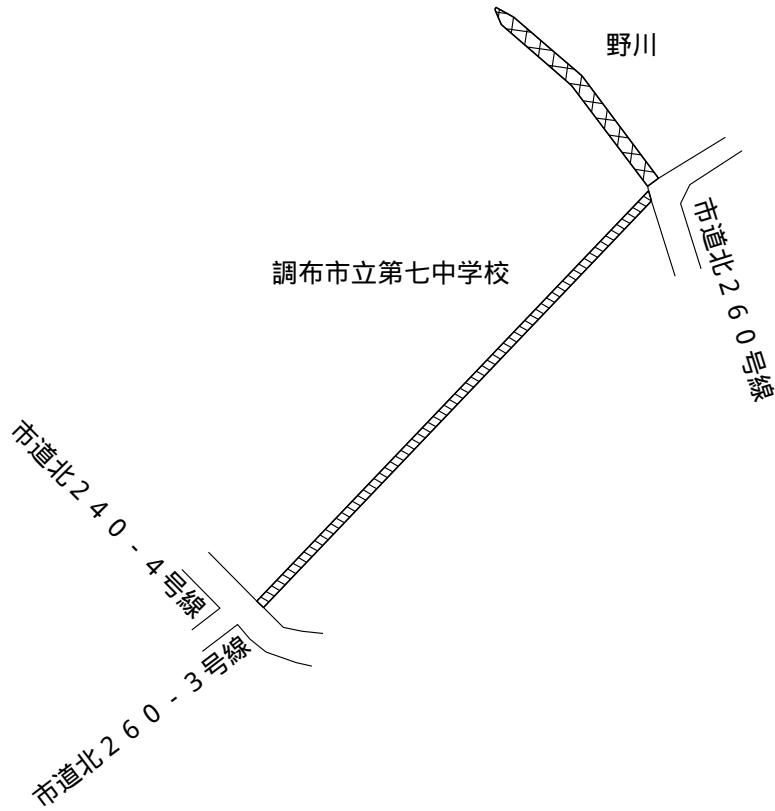
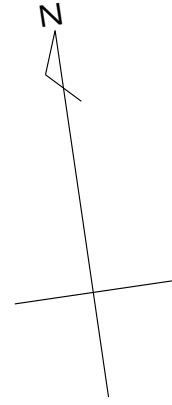
八雲台2丁目



市道北240-8号線 認定

案内図

八雲台2丁目



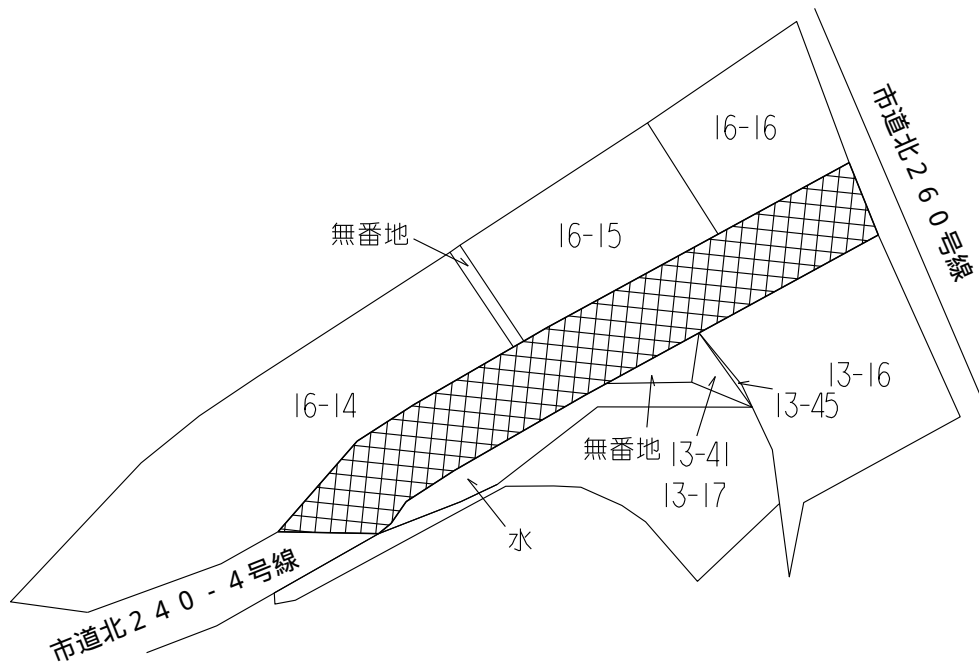
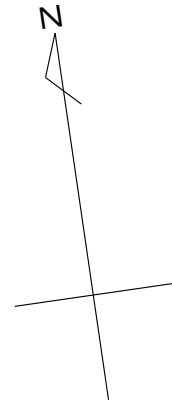
市道北260-2号線 廃止



市道北260-3号線 一部廃止

土地所在図

八雲台2丁目



市道北240-8号線 認定

土地所在図

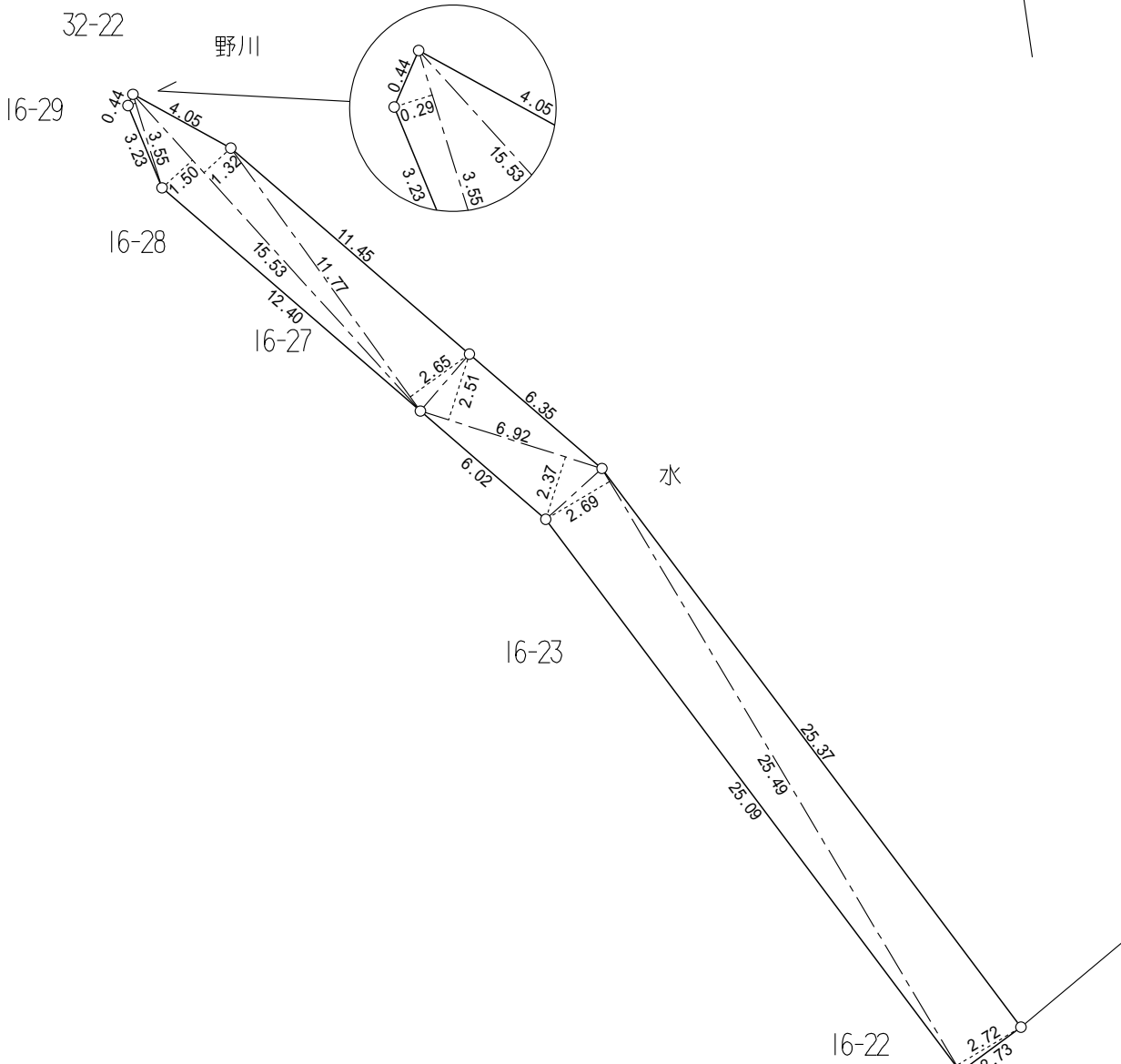
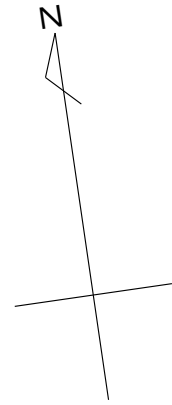
八雲台 2 丁目



地積測量図

八雲台2丁目

縮尺 1/250

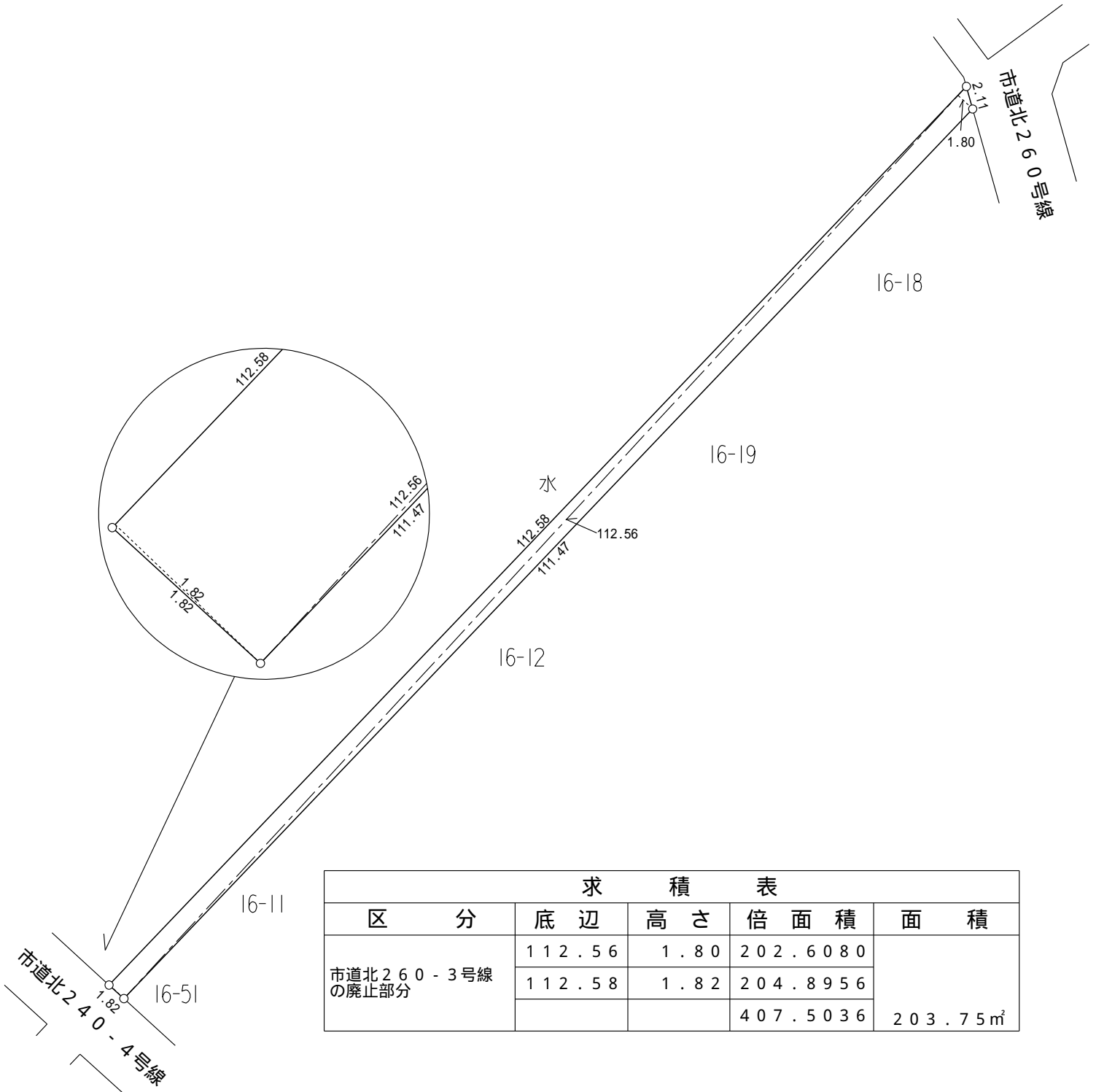
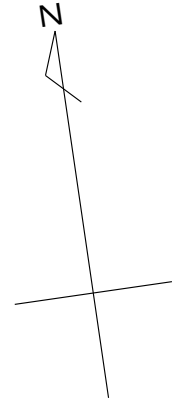


求積表				
区分	底辺	高さ	倍面積	面積
市道北260-2号線	3.55	0.29	1.0295	123.84㎡
	15.53	1.50	23.2950	
	15.53	1.32	20.4996	
	11.77	2.65	31.1905	
	6.92	2.51	17.3692	
	6.92	2.37	16.4004	
	25.49	2.69	68.5681	
	25.49	2.72	69.3328	
		247.6851		

地積測量図

八雲台2丁目

縮尺 1/500



求積表				
区分	底辺	高さ	倍面積	面積
市道北260-3号線 の廃止部分	112.56	1.80	202.6080	203.75㎡
	112.58	1.82	204.8956	
			407.5036	