

議案第60号

市道路線の認定及び廃止について

上記の議案を提出する。

令和2年6月5日

提出者 調布市長 長友貴樹

提案理由

道路法第8条第2項及び第10条第3項の規定により、提案するものであります。

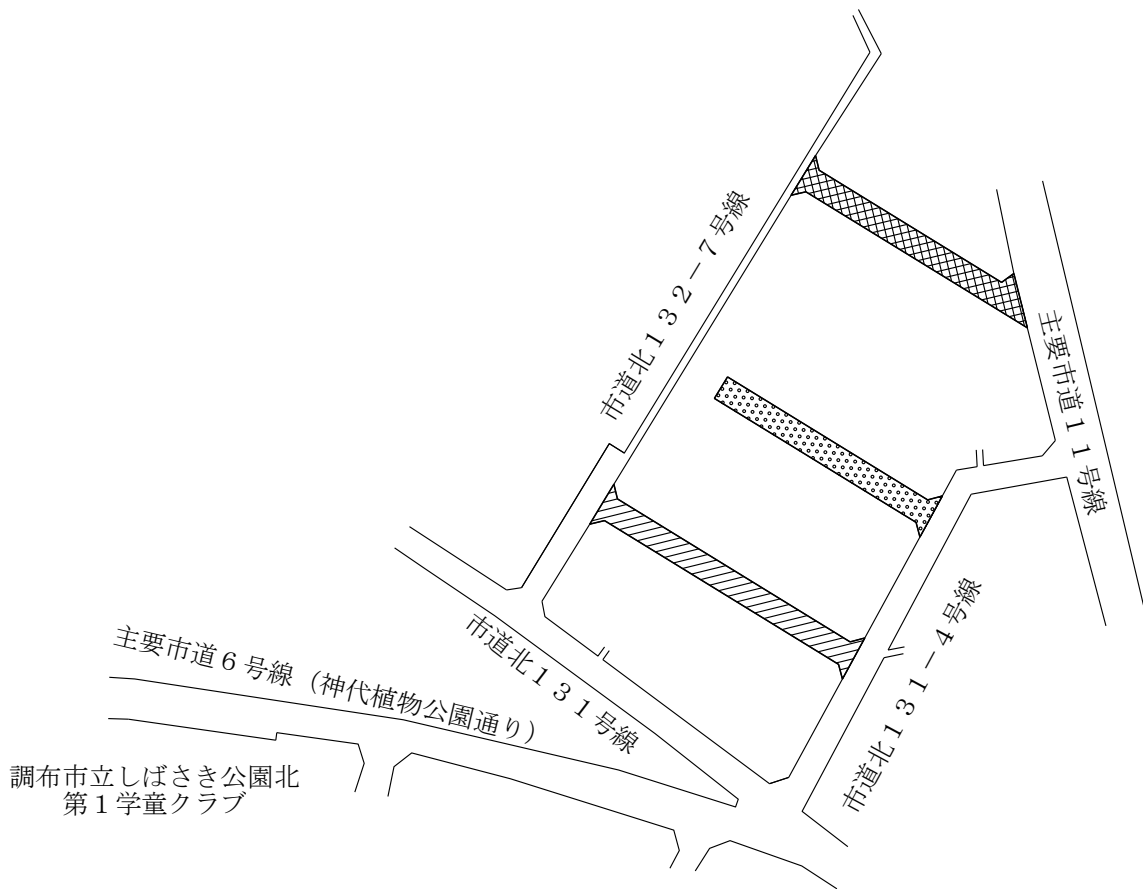

市道路線の認定及び廃止について

市道路線を次のとおり認定し、及び廃止する。

区分	路線名	起 点	幅 員	延 長
		終 点		
認定	市道北131-8号線	調布市深大寺東町3丁目4番地2先	メートル 5.00	メートル 58.57
		調布市深大寺東町3丁目4番地1先		
認定	市道北131-9号線	調布市深大寺東町3丁目4番地2先	5.00	48.89
		調布市深大寺東町3丁目4番地1先		
認定	市道北131-10号線	調布市深大寺東町3丁目4番地1先	5.00	51.13
		調布市深大寺東町3丁目4番地1先		
廃止	市道北131-3号線	調布市深大寺東町3丁目4番地2先	1.21	65.77
		調布市深大寺東町3丁目4番地1先		
廃止	市道北131-5号線	調布市深大寺東町3丁目4番地1先	1.21	60.56
		調布市深大寺東町3丁目4番地1先		

# 案内図


深大寺東町3丁目



調布市立しばさき公園北  
第1学童クラブ



市道北131-8号線 認定





市道北131-9号線 認定



市道北131-10号線 認定

# 案内図

深大寺東町3丁目



市道北131-3号線 廃止

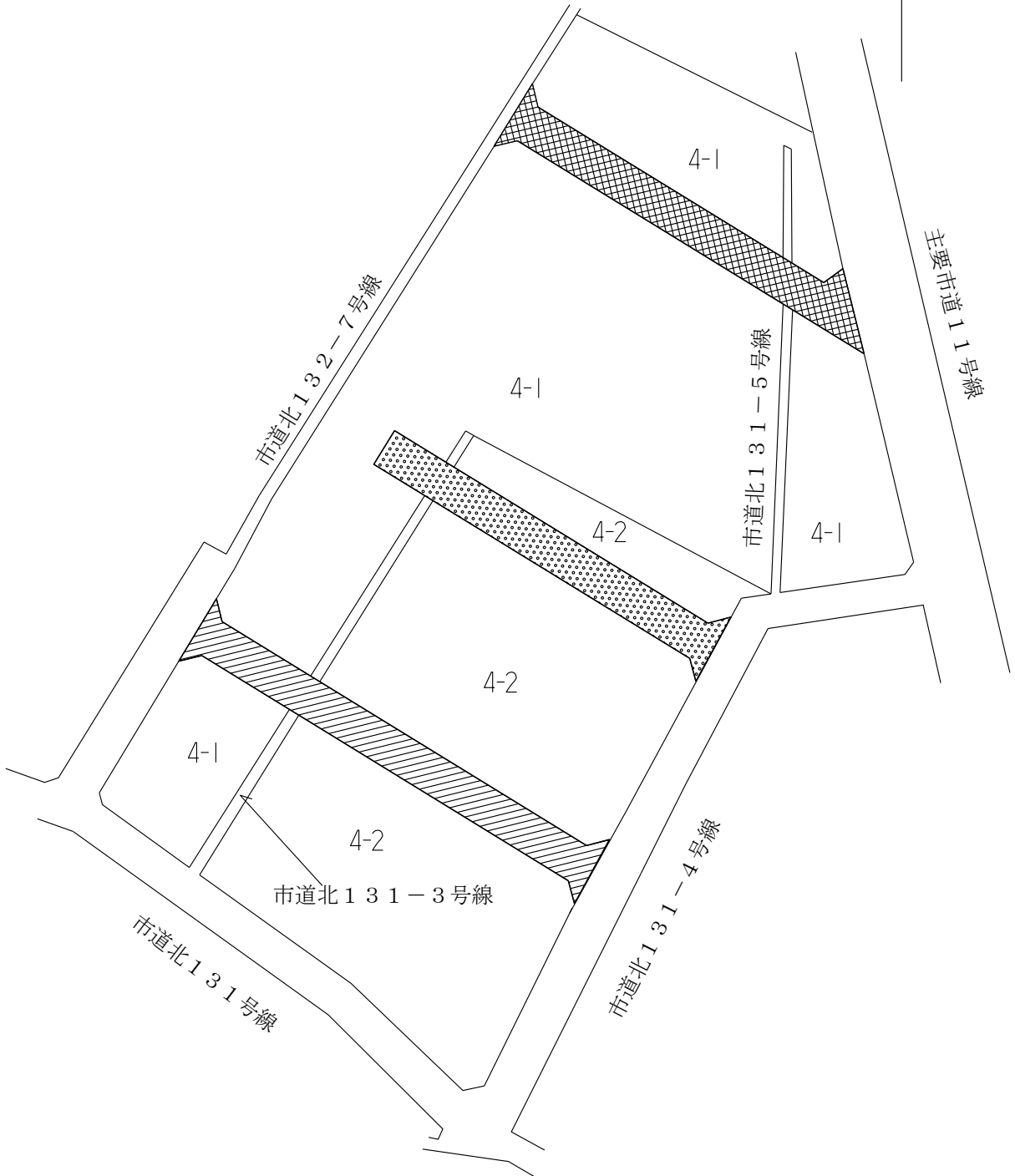


市道北131-5号線 廃止


# 土地所在図

深大寺東町3丁目

N



市道北131-8号線 認定




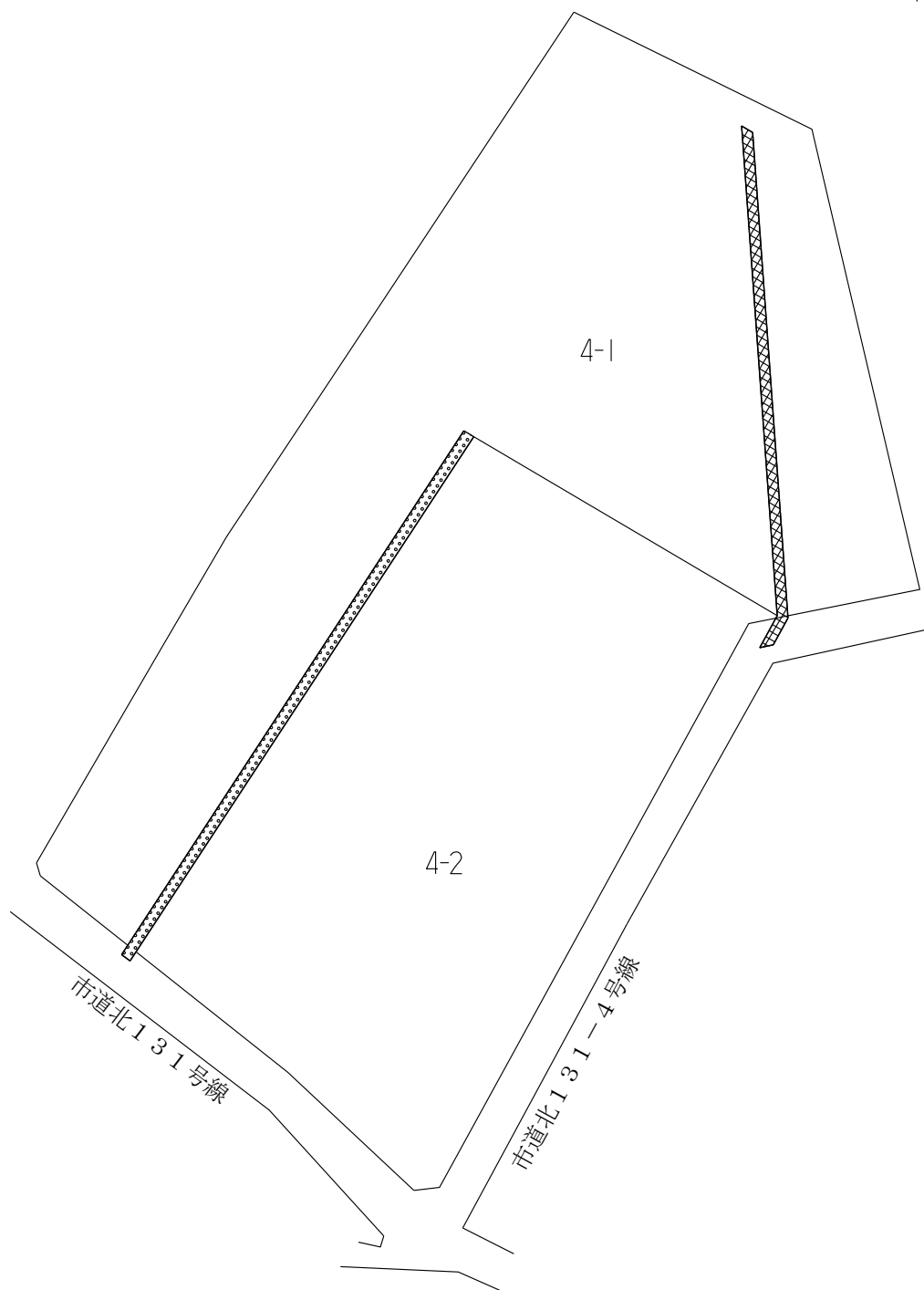

市道北131-9号線 認定



市道北131-10号線 認定

# 土地所在図

深大寺東町3丁目



市道北131-3号線 廃止

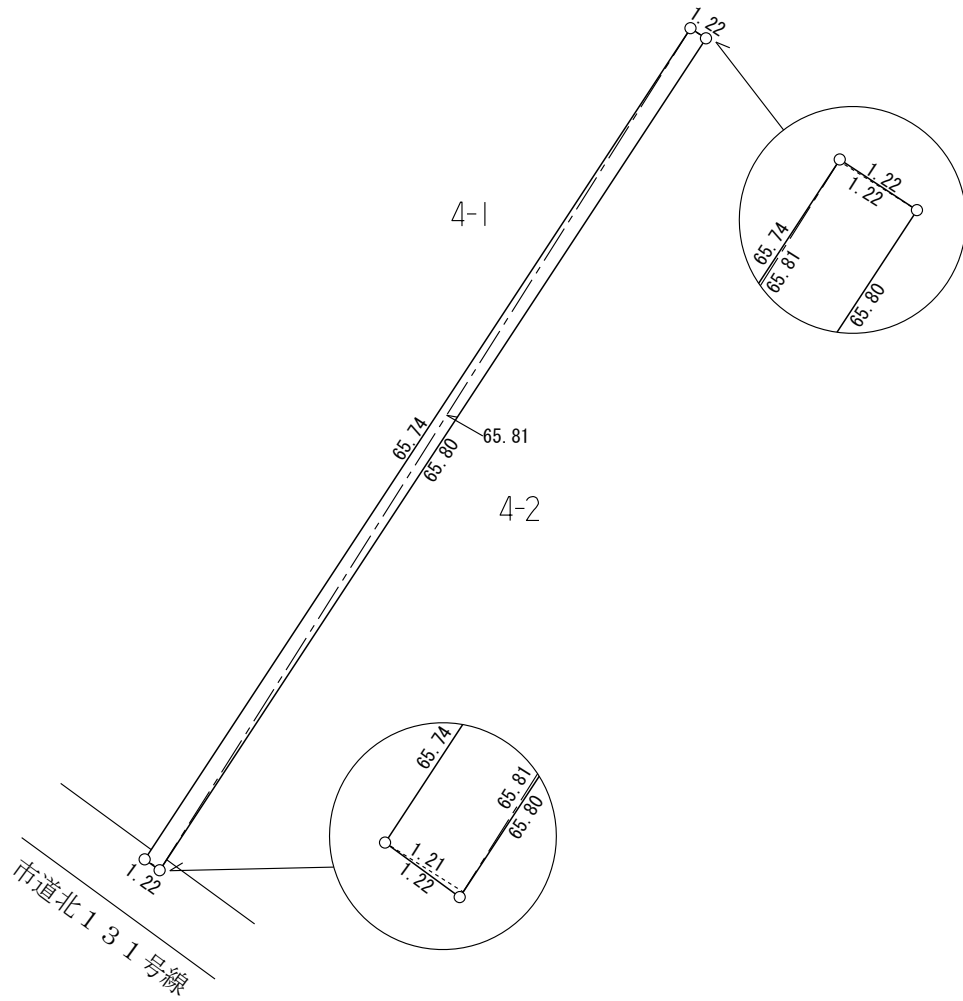



市道北131-5号線 廃止

# 地積測量図

深大寺東町3丁目

縮尺 1/500

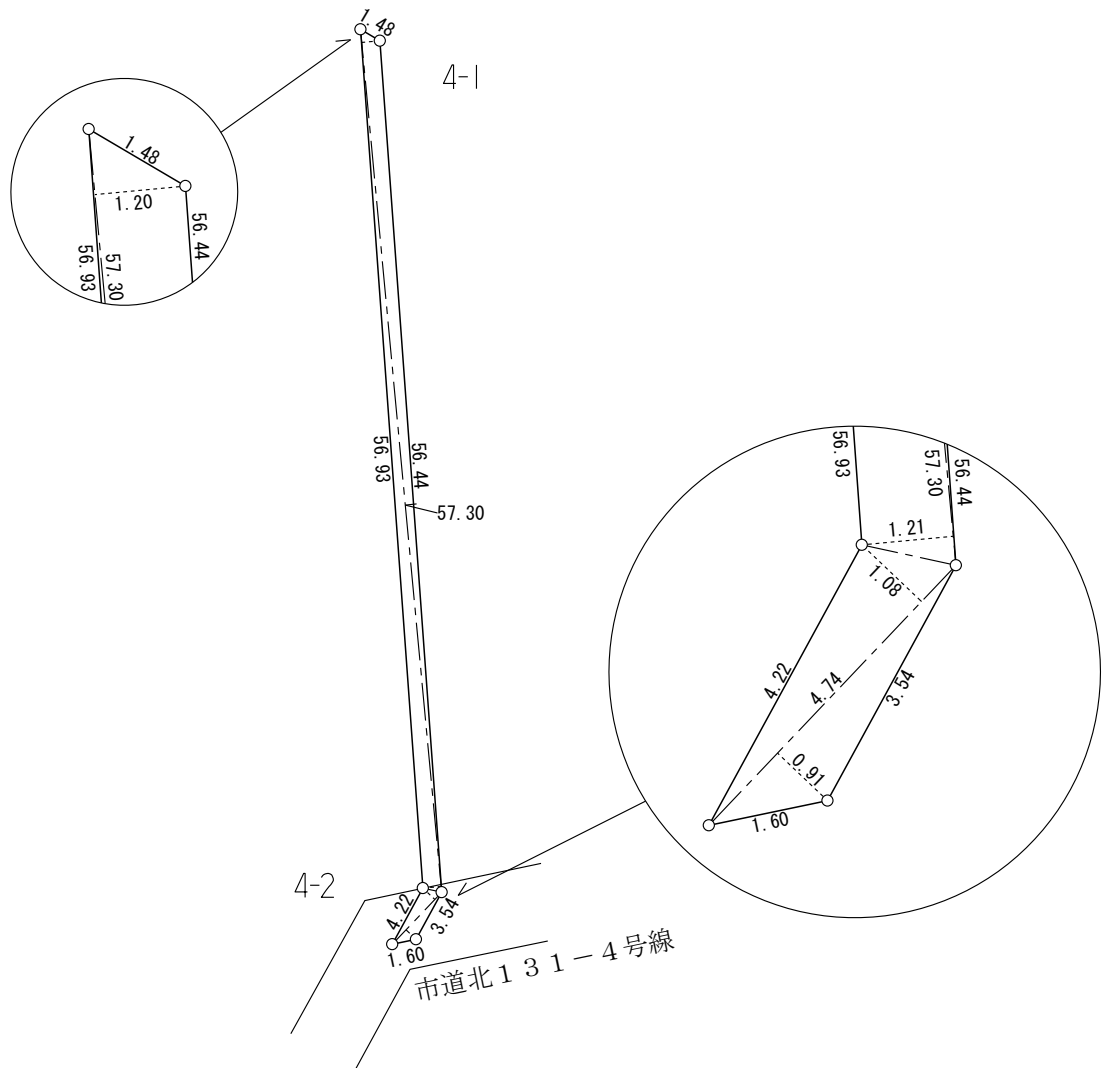



求積表				
区分	底辺	高さ	倍面積	面積
市道北131-3号線	65.81	1.22	80.2882	79.95 <sup>m<sup>2</sup></sup>
	65.81	1.21	79.6301	
			159.9183	

# 地積測量図

深大寺東町3丁目

縮尺 1/500



求 積 表				
区 分	底 辺	高 さ	倍 面 積	面 積
市道北131-5号線	57.30	1.20	68.7600	73.76㎡
	57.30	1.21	69.3330	
	4.74	1.08	5.1192	
	4.74	0.91	4.3134	
			147.5256	