

別紙 1 市内雨量・河川の状況

- ・雨量グラフ（調布アメダス）
- ・時刻水位・流量グラフ（多摩川 石原水位観測所）
- ・時刻水位・流量グラフ（野川 大沢橋水位観測所）
- ・時刻水位・流量グラフ（入間川 入間川水位観測所）
- ・時刻水位・流量グラフ（仙川 長久保水位観測所）

別紙 2 台風 19 号における主な対応箇所概略図

参考資料 1 台風 19 号による被害などのお問い合わせ

参考資料 2 台風 19 号被害に伴う市内銭湯入浴券の配布

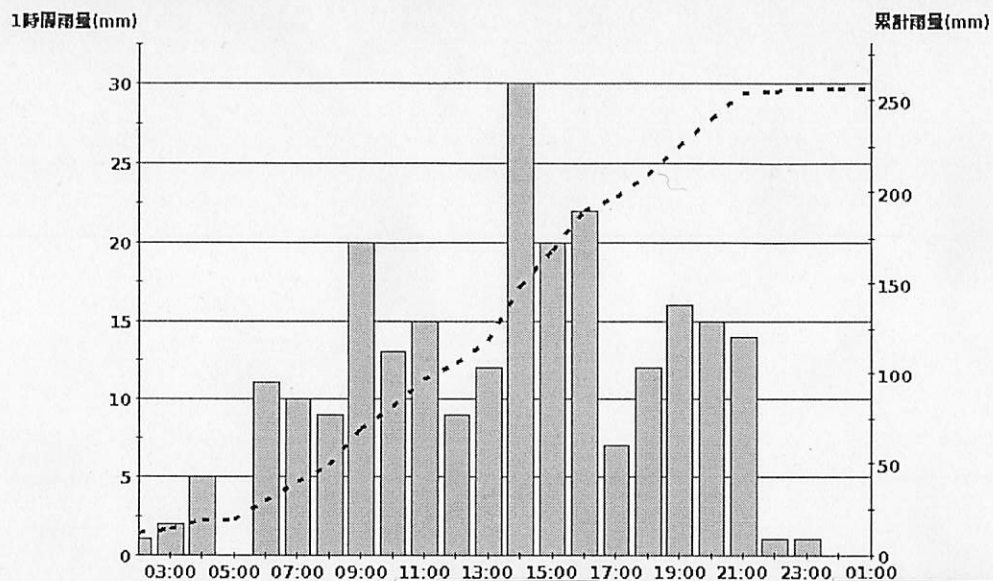
参考資料 3 台風 19 号により浸水した家屋の消毒について

参考資料 4 台風 19 号により発生した災害廃棄物（り災ごみ）について

参考資料 5 台風第 19 号における被害状況及び被災者支援についての
住民説明会の開催

調布アメダス

雨量グラフ



10/12(土)

10/13(日)

観測日時	03:00	04:00	05:00	06:00	07:00	08:00	09:00	10:00	11:00	12:00	13:00	14:00
1時間雨量	2	5	0	11	10	9	20	13	15	9	12	30
累計雨量	14	19	19	30	40	49	69	82	97	106	118	148
時間最大雨量												30

観測日時	15:00	16:00	17:00	18:00	19:00	20:00	21:00	22:00	23:00	00:00	01:00	02:00
1時間雨量	20	22	7	12	16	15	14	1	1	0	0	0
累計雨量	168	190	197	209	225	240	254	255	256	256	256	256
時間最大雨量												

※表の時間最大雨量はグラフ表示時間内の時間最大雨量を表示しています。(1分間雨量表示の場合、時間最大雨量は表示されません)

100%

多摩川 石原水位観測所

日流量グラフ

閉じる

横断面
 グラフ

水位
 流量

正時
 30分
 10分

24時刻
 48時刻
 72時刻

移動刻み 1時間

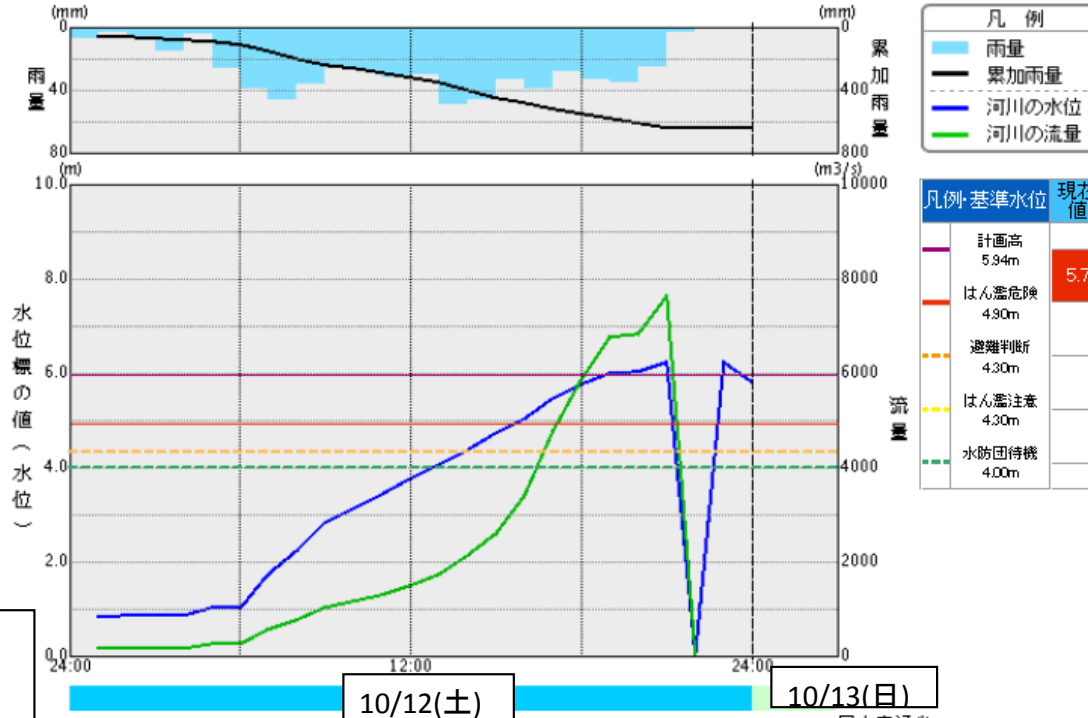
戻る 進む

2019年10月 12日 24時 00分

最新時刻表示 指定時刻表示

水系名	河川名	管理区分	所管	洪水/周知/水防	位置	所在地	水位標の零点高	H-Q年度	雨量観測所
多摩川	多摩川	国河川	京浜河川事務所	○/-/○	左岸27.68km	東京都調布市多摩川三丁目 (多摩川原橋下流約200m)	A.P.27.4m (標高 26.3m)	H30	小河内 下し地点

時刻	水位 (m)	流量 (m³/s)	雨量(mm)	
			時間	累加
10/12 01:00	0.82 ↑	151	7.0	63.0
02:00	0.86 ↑	168	3.0	66.0
03:00	0.87 ↑	172	6.0	72.0
04:00	0.86 ↓	168	15.0	87.0
05:00	1.02 ↑	244	4.0	91.0
06:00	1.03 ↑	249	26.0	117.0
07:00	1.71 ↑	571	39.0	156.0
08:00	2.23 ↑	764	46.0	202.0
09:00	2.84 ↑	1027	36.0	238.0
10:00	3.14 ↑	1170	26.0	264.0
11:00	3.41 ↑	1307	28.0	292.0
12:00	3.76 ↑	1497	32.0	324.0
13:00	4.05 ↑	1718	30.0	354.0
14:00	4.37 ↑	2118	49.0	403.0
15:00	4.72 ↑	2604	46.0	449.0
16:00	5.03 ↑	3394	33.0	482.0
17:00	5.46 ↑	4743	39.0	521.0
18:00	5.77 ↑	5855	28.0	549.0
19:00	6.00 ↑	6757	33.0	582.0
20:00	6.02 ↑	6838	35.0	617.0
21:00	6.21 ↑	7636	25.0	642.0
22:00	0.00 ↓	952	3.0	645.0
23:00	6.24	閉局	0.0	645.0
10/12 24:00	5.79	閉局	0.0	645.0



※雨量は小河内雨量観測所のデータです。

※22:00の水位は、データ欠測。

※22:50の水位は、6.33mを計測。
(京浜河川事務所「出水概要」(第3報)より)

多摩川 石原水位観測所

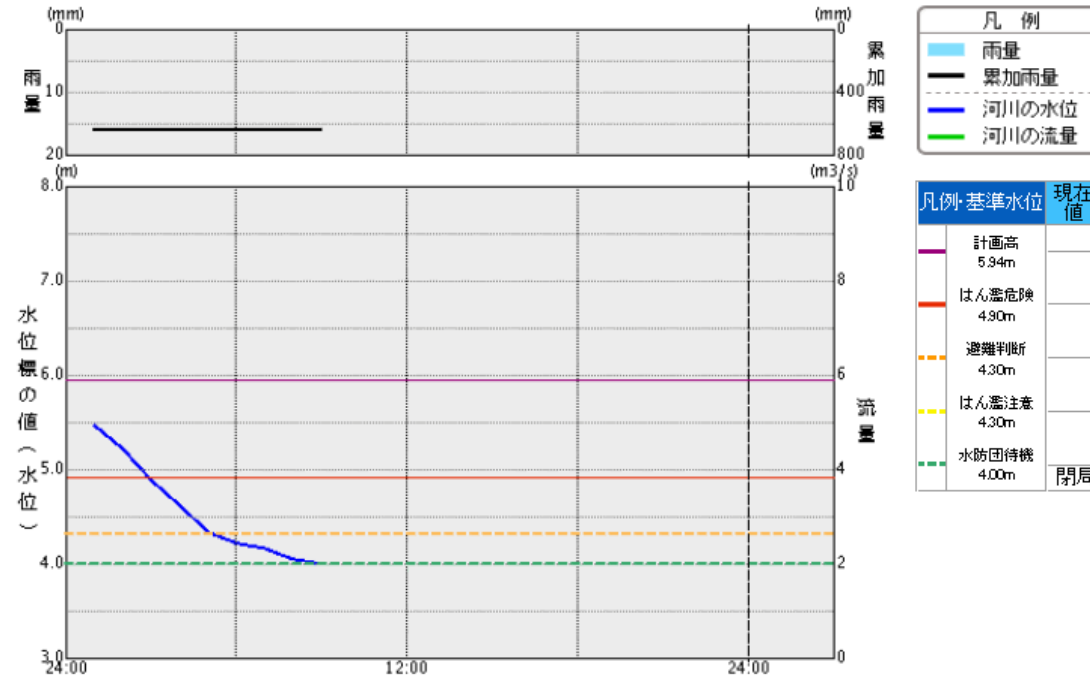
日流量グラフ

横断図 水位 正時 24時刻
 グラフ 流量 30分 48時刻
 10分 72時刻

移動刻み 1時間
 2019年10月 13日 24時 00分

水系名	河川名	管理区分	所管	洪水/周知/水防	位置	所在地	水位標の零点高	H-Q年度	雨量観測所
多摩川	多摩川	国河川	京浜河川事務所	○/-/○	左岸27.66km	東京都調布市多摩川三丁目 (多摩川原橋下流約200m)	AP274m (標高263m)	H30	小河内 元し地点

時刻	水位 (m)	流量 (m³/s)	雨量(mm)	
			時間	累加
10/13 01:00	5.47	閉局	0.0	645.0
02:00	5.21	閉局	0.0	645.0
03:00	4.88	閉局	0.0	645.0
04:00	4.62	閉局	0.0	645.0
05:00	4.33	閉局	0.0	645.0
06:00	4.21	閉局	0.0	645.0
07:00	4.17	閉局	0.0	645.0
08:00	4.05	閉局	0.0	645.0
09:00	3.99	閉局	0.0	645.0
10:00	閉局	閉局	0.0	0.0
11:00	閉局	閉局	0.0	0.0
12:00	閉局	閉局	0.0	0.0
13:00	閉局	閉局	0.0	0.0
14:00	閉局	閉局	0.0	0.0
15:00	閉局	閉局	0.0	0.0
16:00	閉局	閉局	0.0	0.0
17:00	閉局	閉局	0.0	0.0
18:00	閉局	閉局	0.0	0.0
19:00	閉局	閉局	0.0	0.0
20:00	閉局	閉局	0.0	0.0
21:00	閉局	閉局	0.0	0.0
22:00	閉局	閉局	0.0	0.0
23:00	閉局	閉局	0.0	0.0
10/13 24:00	閉局	閉局	0.0	0.0



凡例	基準水位	現在値
計画高	5.94m	
はん濫危険	4.90m	
避難判断	4.30m	
はん濫注意	4.30m	
水防団待機	4.00m	
		閉局

10/13(日)

野川 大沢橋水位観測

横断図
 グラフ

水位
 流量

正時
 30分
 10分

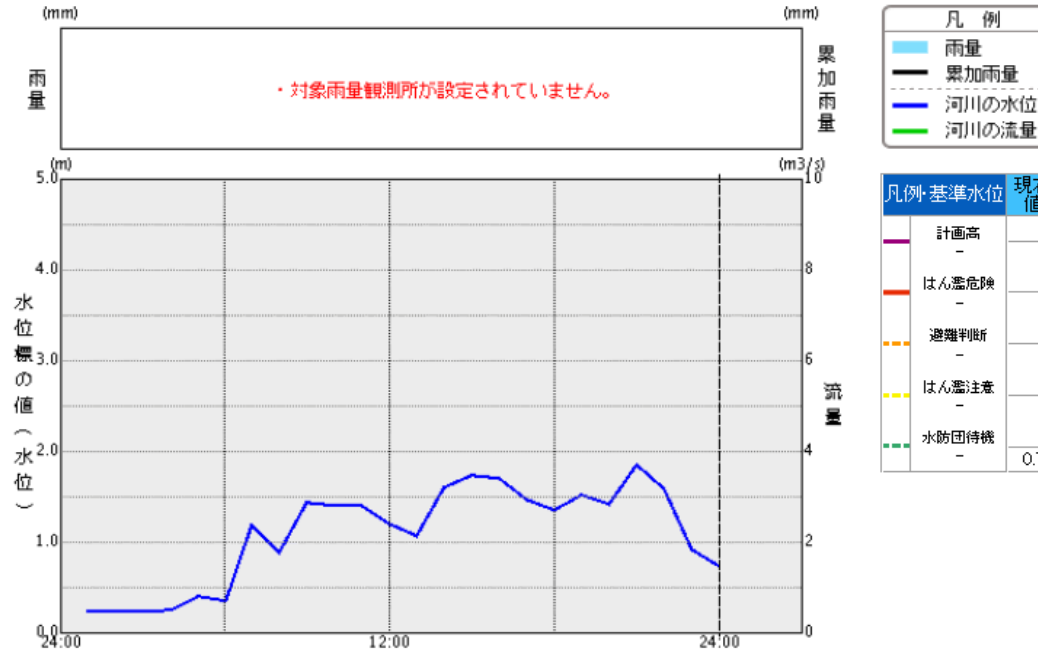
24時刻
 48時刻
 72時刻

移動刻み 1時間

2019年10月 12日 24時 00分

水系名	河川名	管理区分	所管	洪水/周知/水防	位置	所在地	水位標の零点高	H-Q年度	雨量観測所
多摩川	野川	自治体	北多摩南部建設事務所	-/-/-	-	東京都三鷹市大沢5-5	A.P.362m (標高 35.1m)	-	-

時刻	水位 (m)	流量 (m ³ /s)	雨量(mm)	
			時間	累加
10/12 01:00	0.23	-	-	-
02:00	0.23	欠測	-	-
03:00	0.23	-	-	-
04:00	0.24	欠測	-	-
05:00	0.39	-	-	-
06:00	0.34	欠測	-	-
07:00	1.18	欠測	-	-
08:00	0.88	欠測	-	-
09:00	1.43	-	-	-
10:00	1.39	-	-	-
11:00	1.40	-	-	-
12:00	1.20	欠測	-	-
13:00	1.06	欠測	-	-
14:00	1.59	欠測	-	-
15:00	1.73	-	-	-
16:00	1.70	欠測	-	-
17:00	1.47	欠測	-	-
18:00	1.35	-	-	-
19:00	1.51	-	-	-
20:00	1.41	欠測	-	-
21:00	1.85	-	-	-
22:00	1.58	-	-	-
23:00	0.91	-	-	-
10/12 24:00	0.73	-	-	-



凡例

- 雨量 (mm)
- 累加雨量 (mm)
- 河川の水位 (m)
- 河川の流量 (m³/s)

凡例・基準水位 現在値

計画高	-
はん濫危険	-
避難判断	-
はん濫注意	-
水防団待機	-
現在値	0.73

10/12(土)

10/13

入間川 入間川水位観測所

横断面
 グラフ

水位
 流量

正時
 30分
 10分

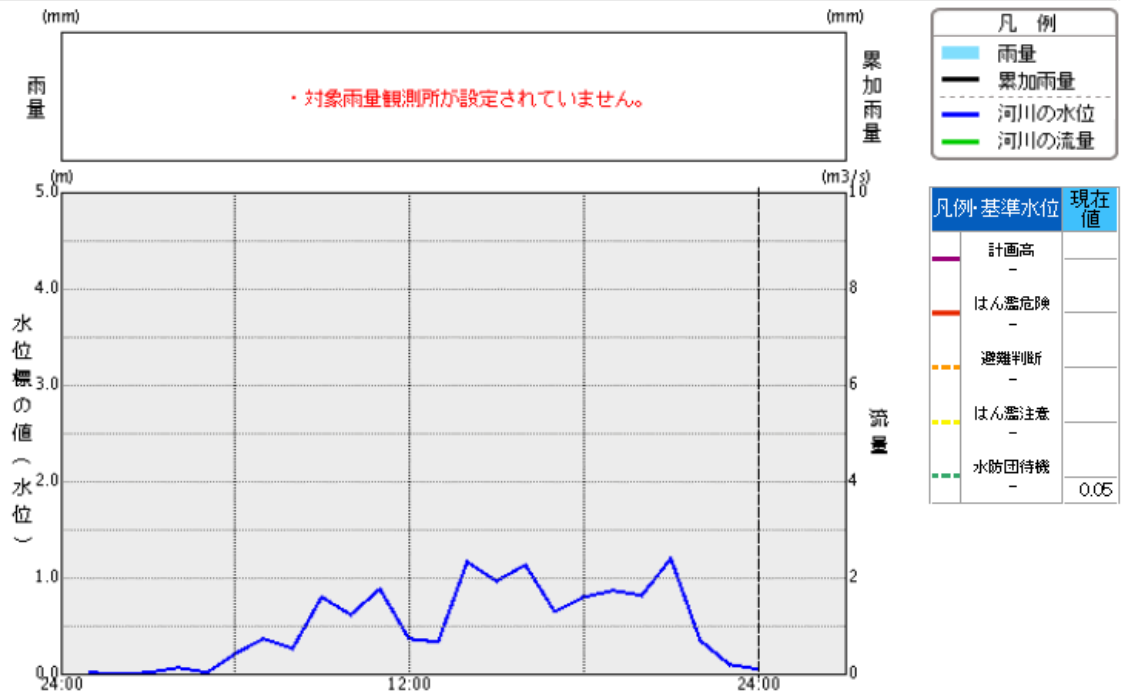
24時刻
 48時刻
 72時刻

移動刻み 1時間

2019年10月 12日 24時 00分

水系名	河川名	管理区分	所管	洪水/周知/水防	位置	所在地	水位標の零点高	H-Q年度	雨量観測所
多摩川	入間川	自治体	北多摩南部建設事務所	-/-/-	-	東京都昭島市東つつじヶ丘2	A.P.292m (標高 28.1m)	-	-

時刻	水位 (m)	流量 (m ³ /s)	雨量(mm)	
			時間	累加
10/12 01:00	0.01	-	-	-
02:00	0.00	欠測	-	-
03:00	0.01	-	-	-
04:00	0.06	欠測	-	-
05:00	0.02	-	-	-
06:00	0.22	欠測	-	-
07:00	0.37	欠測	-	-
08:00	0.26	欠測	-	-
09:00	0.80	-	-	-
10:00	0.61	-	-	-
11:00	0.88	-	-	-
12:00	0.37	欠測	-	-
13:00	0.33	欠測	-	-
14:00	1.17	欠測	-	-
15:00	0.96	-	-	-
16:00	1.13	欠測	-	-
17:00	0.65	欠測	-	-
18:00	0.80	-	-	-
19:00	0.86	-	-	-
20:00	0.81	欠測	-	-
21:00	1.19	-	-	-
22:00	0.35	-	-	-
23:00	0.10	-	-	-
10/12 24:00	0.05	-	-	-



凡例

- 雨量 (mm)
- 累加雨量 (mm)
- 河川の水位 (m)
- 河川の流量 (m³/s)

凡例・基準水位	現在値
計画高	-
はん濫危険	-
避難判断	-
はん濫注意	-
水防団待機	-
	0.05

10/12(土)

10/13

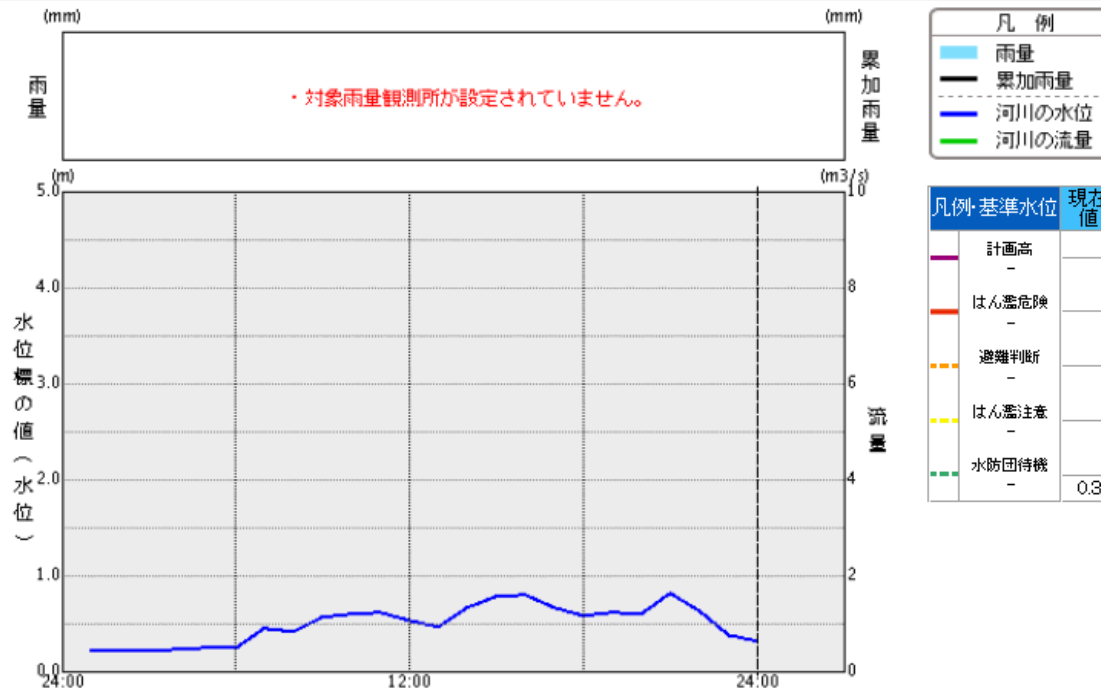
仙川 長久保水位観測所

横断図 水位 正時 24時刻
 グラフ 流量 30分 48時刻
 10分 72時刻

移動刻み 1時間 [戻る] [進む]
 2019年10月 12日 24時 00分
 [最新時刻表示] [指定時刻表示]

水系名	河川名	管理区分	所管	洪水/周知/水防	位置	所在地	水位標の零点高	H-Q年度	雨量観測所
多摩川	仙川	自治体	北多摩南部建設事務所	-/-/-	-	東京都三鷹市新川6-6 (長久保三ノ橋)	A.P.473m (標高 46.1m)	-	-

時刻	水位 (m)	流量 (m ³ /s)	雨量(mm)	
			時間	累加
10/12 01:00	0.21	-	-	-
02:00	0.21	欠測	-	-
03:00	0.21	-	-	-
04:00	0.23	欠測	-	-
05:00	0.25	-	-	-
06:00	0.25	欠測	-	-
07:00	0.45	欠測	-	-
08:00	0.41	欠測	-	-
09:00	0.57	-	-	-
10:00	0.59	-	-	-
11:00	0.61	-	-	-
12:00	0.53	欠測	-	-
13:00	0.47	欠測	-	-
14:00	0.66	欠測	-	-
15:00	0.78	-	-	-
16:00	0.79	欠測	-	-
17:00	0.67	欠測	-	-
18:00	0.58	-	-	-
19:00	0.62	-	-	-
20:00	0.60	欠測	-	-
21:00	0.81	-	-	-
22:00	0.63	-	-	-
23:00	0.38	-	-	-
10/12 24:00	0.32	-	-	-



凡例

- 雨量 (mm)
- 累加雨量 (mm)
- 河川の水位 (m)
- 河川の流量 (m³/s)

凡例・基準水位 現在値

計画高	-
はん濫危険	-
避難判断	-
はん濫注意	-
水防団待機	-
現在値	0.32

10/12(土)