

議案第 82 号

市道路線の廃止について

上記の議案を提出する。

令和元年 9 月 3 日

提出者 調布市長 長 友 貴 樹

提案理由

道路法第 10 条第 3 項の規定により、提案するものであります。

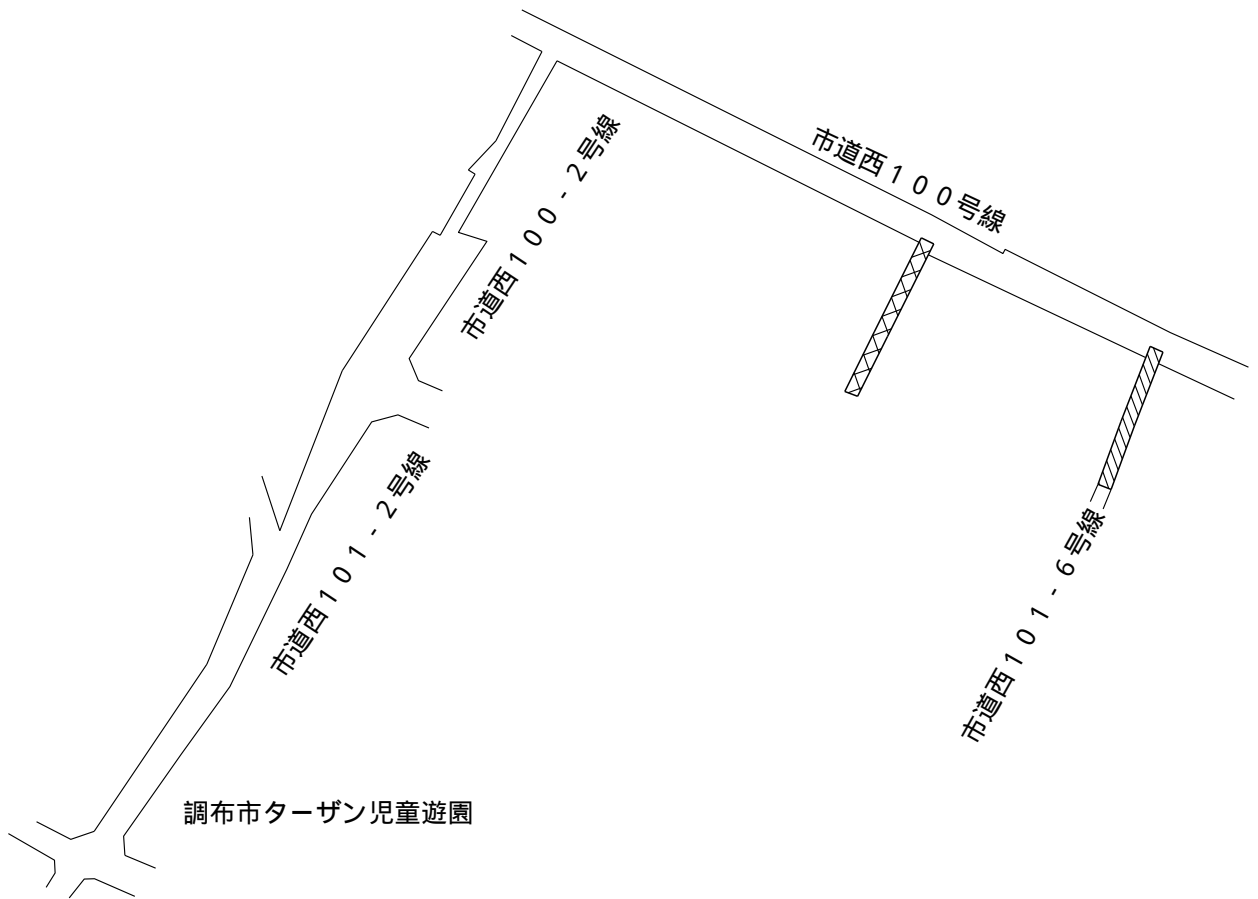

市道路線の廃止について

市道路線を次のとおり廃止する。

| 路 線 名 | 起 点 | 幅 員 | 延 長 |
|------------|------------------|--------------|---------------|
| | 終 点 | | |
| 市道西100-3号線 | 調布市下石原1丁目58番地4先 | メートル 1.82 | メートル 22.58 |
| | 調布市下石原2丁目65番地10先 | | |
| 市道西100-4号線 | 調布市下石原1丁目58番地6先 | 1.82 | 19.47 |
| | 調布市下石原2丁目65番地18先 | | |

案内図

下石原 1 丁目・下石原 2 丁目



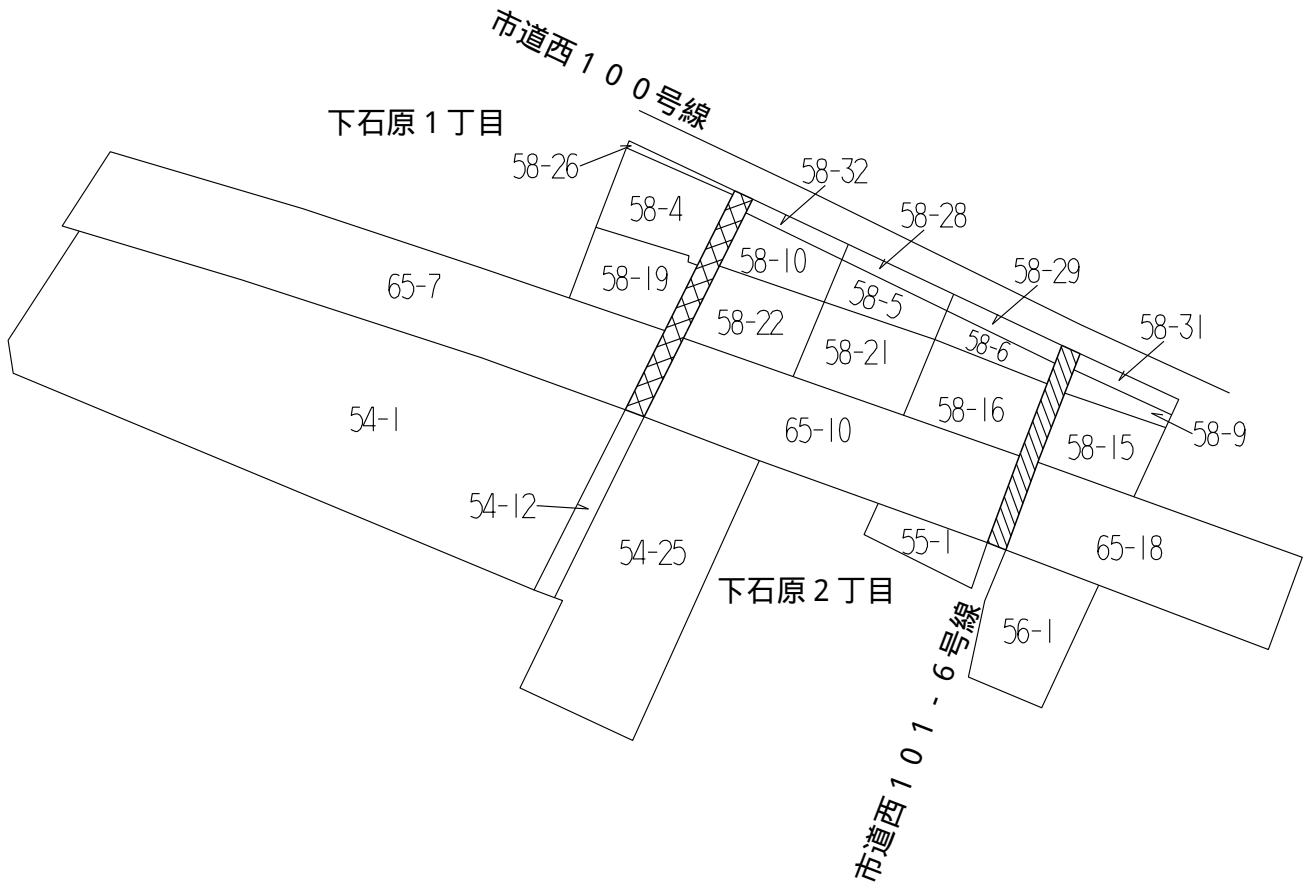

市道西100-3号線



市道西100-4号線

土地所在図

下石原 1 丁目・下石原 2 丁目



市道西 1 0 0 - 3 号線

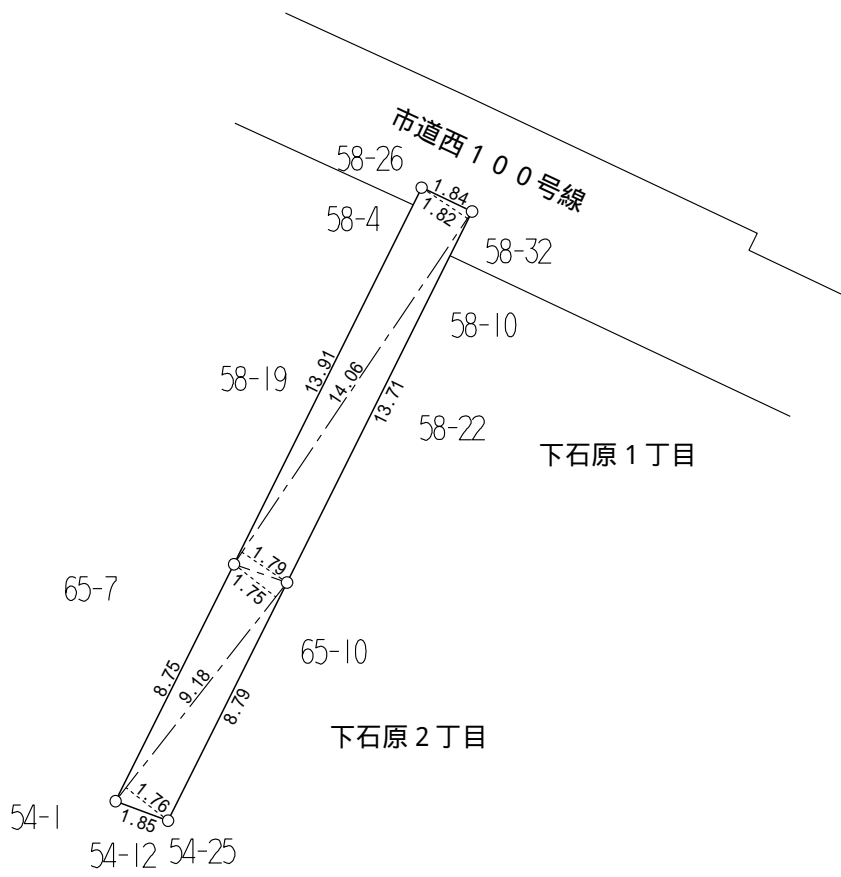


市道西 1 0 0 - 4 号線

地積測量図

下石原 1 丁目・下石原 2 丁目

縮尺 1/250

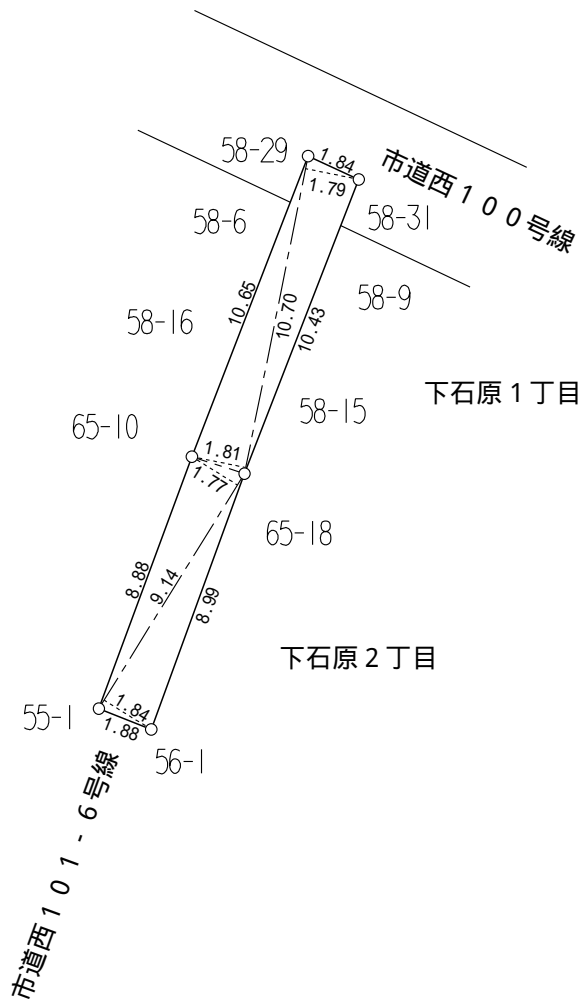



| 求 積 表 | | | | |
|------------|-------|------|---------|----------------------|
| 区 分 | 底 辺 | 高 さ | 倍 面 積 | 面 積 |
| 市道西100-3号線 | 14.06 | 1.82 | 25.5892 | 41.48 m ² |
| | 14.06 | 1.79 | 25.1674 | |
| | 9.18 | 1.75 | 16.0650 | |
| | 9.18 | 1.76 | 16.1568 | |
| | | | 82.9784 | |

地積測量図

下石原 1 丁目・下石原 2 丁目

縮尺 1 / 2 5 0



| 求 積 表 | | | | |
|----------------|-------|------|---------|---------------------------------|
| 区 分 | 底 辺 | 高 さ | 倍 面 積 | 面 積 |
| 市道西 100 - 4 号線 | 10.70 | 1.79 | 19.1530 | 35.75 ^m ₂ |
| | 10.70 | 1.81 | 19.3670 | |
| | 9.14 | 1.77 | 16.1778 | |
| | 9.14 | 1.84 | 16.8176 | |
| | | | 71.5154 | |