

議案第 27 号

市道路線の廃止について

上記の議案を提出する。

平成 26 年 2 月 28 日

提出者 調布市長 長 友 貴 樹

提案理由

道路法第 10 条第 3 項の規定により、提案するものであります。

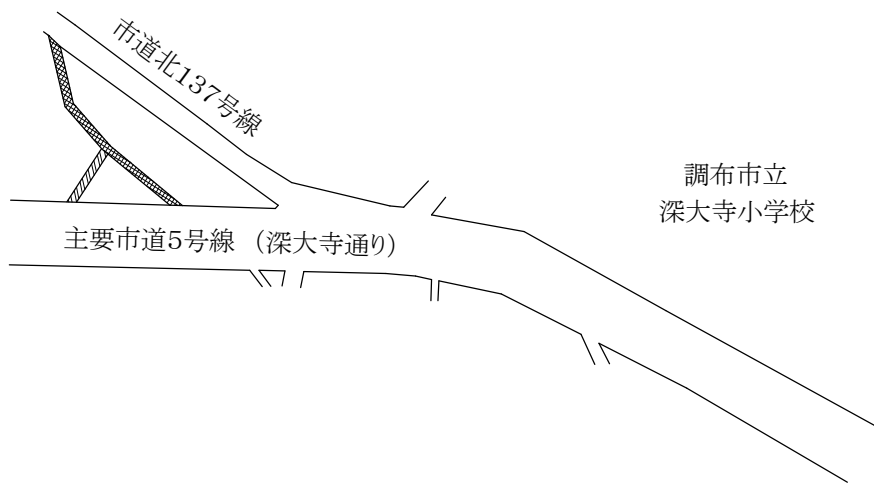
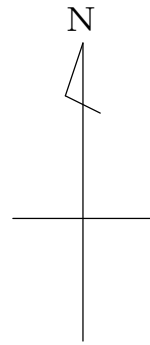
市道路線の廃止について

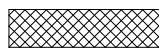
市道路線を次のとおり廃止する。

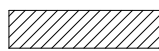
路 線 名	起 点	幅 員	延 長
	終 点		
市道北137-4号線	調布市深大寺元町5丁目14番地7先	メートル 1.21	メートル 37.03
	調布市深大寺元町5丁目14番地12先		
市道北137-5号線	調布市深大寺元町5丁目14番地7先	1.21	14.56
	調布市深大寺元町5丁目14番地8先		

案内図

深大寺元町5丁目

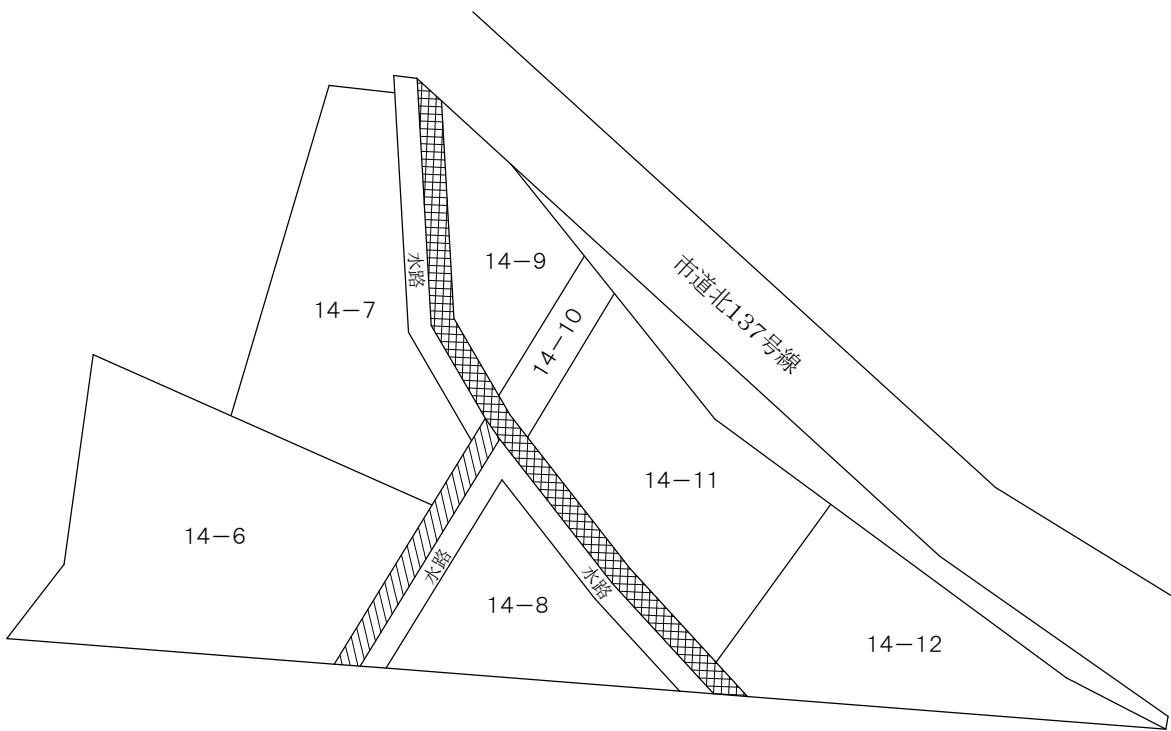
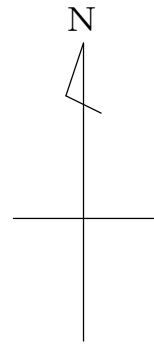


 市道北137-4号線


 市道北137-5号線


土地所在図

深大寺元町5丁目



主要市道5号線 (深大寺通り)

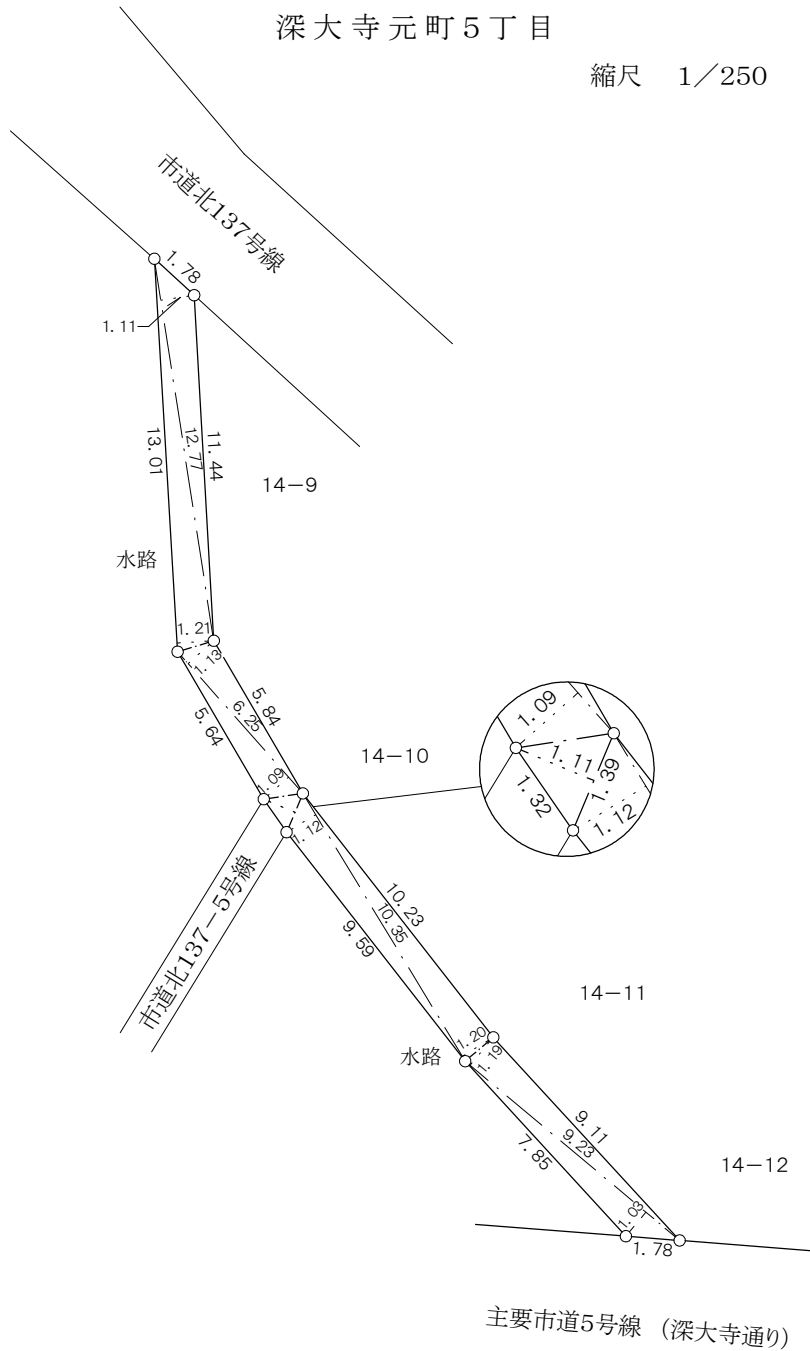
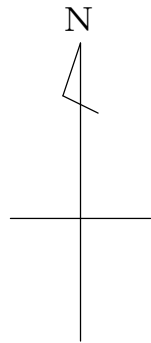
 市道北137-4号線

 市道北137-5号線

地積測量図

深大寺元町5丁目

縮尺 1/250



主要市道5号線 (深大寺通り)

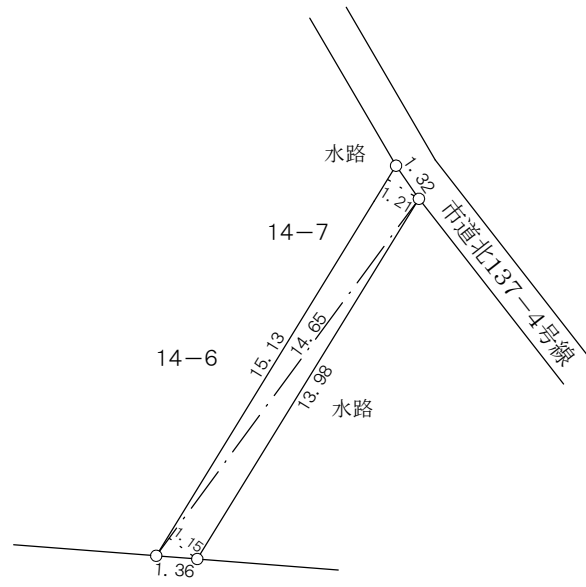
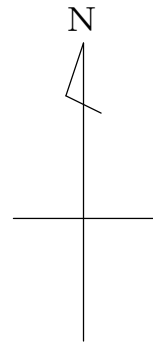
求積表

区分	底辺	高さ	倍面積	面積
市道北137-4号線	12.77	1.11	14.1747	44.91㎡
	13.01	1.21	15.7421	
	6.25	1.13	7.0625	
	6.25	1.09	6.8125	
	1.39	1.11	1.5429	
	10.35	1.12	11.5920	
	10.35	1.20	12.4200	
	9.23	1.19	10.9837	
	9.23	1.03	9.5069	
			89.8373	

地積測量図

深大寺元町5丁目

縮尺 1/250



主要市道5号線 (深大寺通り)

求積表

区分	底辺	高さ	倍面積	面積
市道北137-5号線	14.65	1.15	16.8475	17.57m ²
	15.13	1.21	18.3073	
			35.1548	