

議案第 88 号

市道路線の認定及び廃止について

上記の議案を提出する。

平成 26 年 11 月 28 日

提出者 調布市長 長 友 貴 樹

提案理由

道路法第 8 条第 2 項及び第 10 条第 3 項の規定により、提案するものであります。

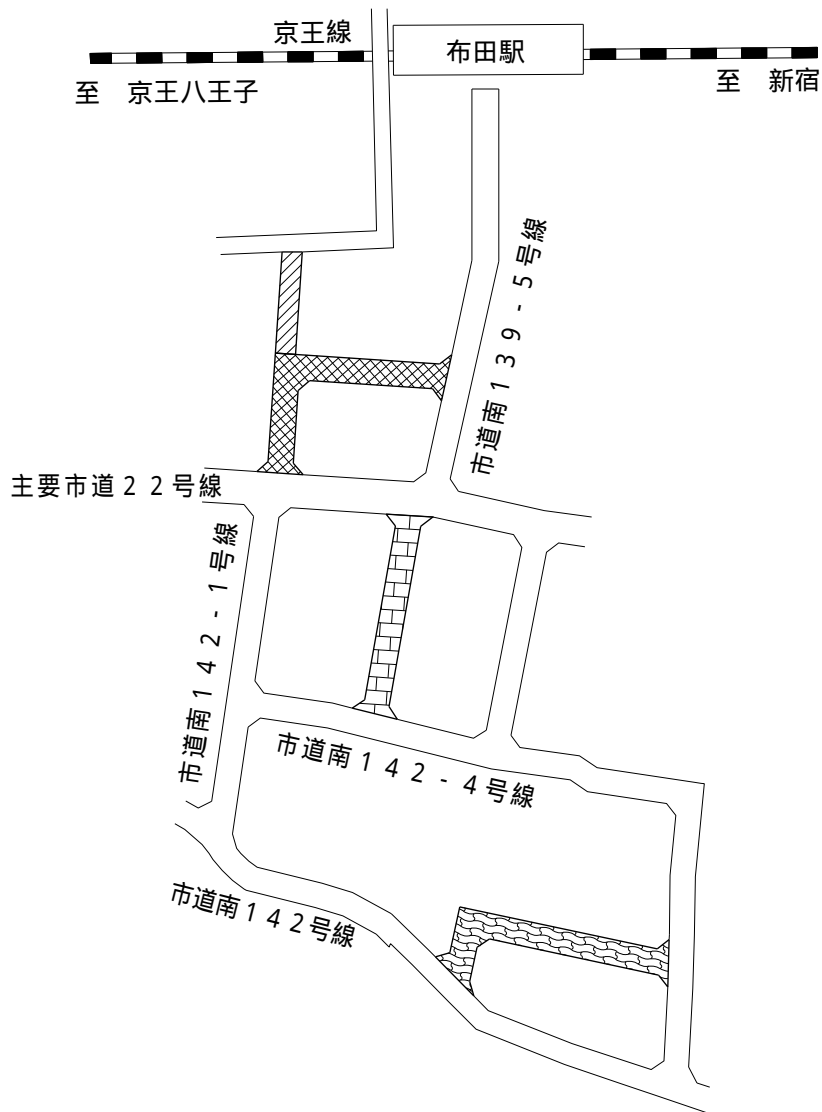

市道路線の認定及び廃止について

市道路線を次のとおり認定し、及び廃止する。

区分	路線名	起 点	幅 員	延 長
		終 点		
認定	市道南139-9号線	調布市国領町5丁目12番地1先	メートル 5.00	メートル 52.95
		調布市国領町5丁目13番地2先		
認定	市道南139-10号線	調布市国領町5丁目13番地43先	4.00	20.22
		調布市国領町5丁目1番地26先		
認定	市道南142-10号線	調布市国領町5丁目10番地19先	5.00	51.96
		調布市国領町5丁目10番地9先		
認定	市道南142-11号線	調布市国領町5丁目12番地16先	5.00	39.92
		調布市国領町5丁目12番地2先		
廃止	市道南139-6号線	調布市国領町5丁目13番地46先	1.21	67.78
		調布市国領町5丁目1番地15先		
廃止	市道南142-7号線	調布市国領町5丁目12番地10先	4.00	42.87
		調布市国領町5丁目12番地17先		

案内図

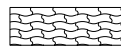
国領町5丁目



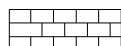
市道南139-9号線 認定



市道南139-10号線 認定



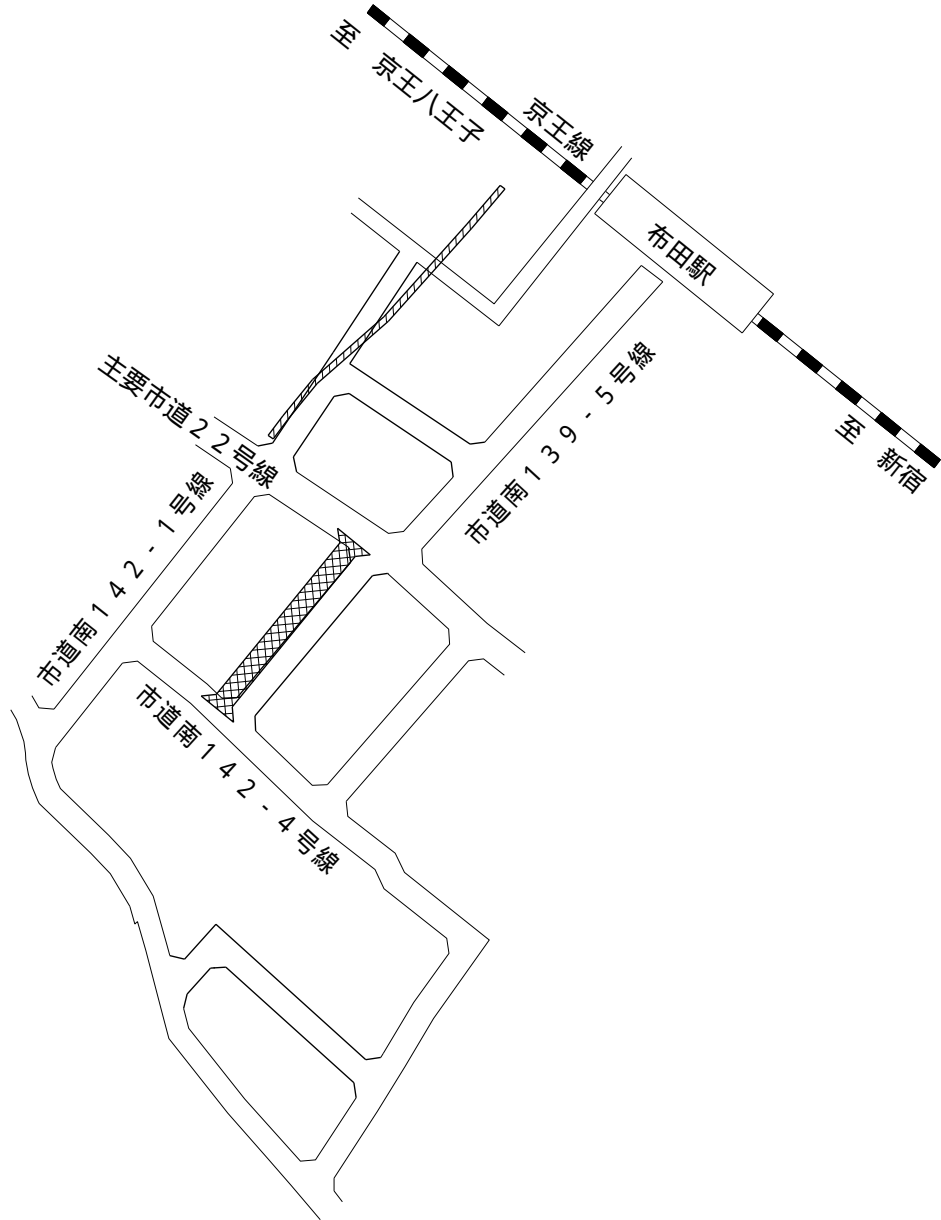
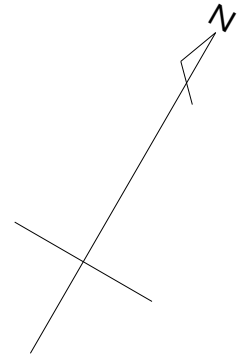
市道南142-10号線 認定



市道南142-11号線 認定

案内図

国領町 5 丁目



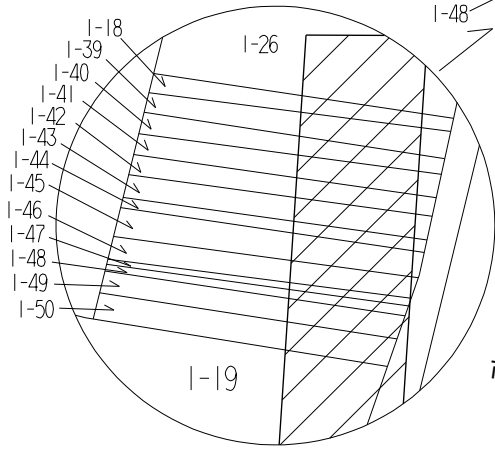
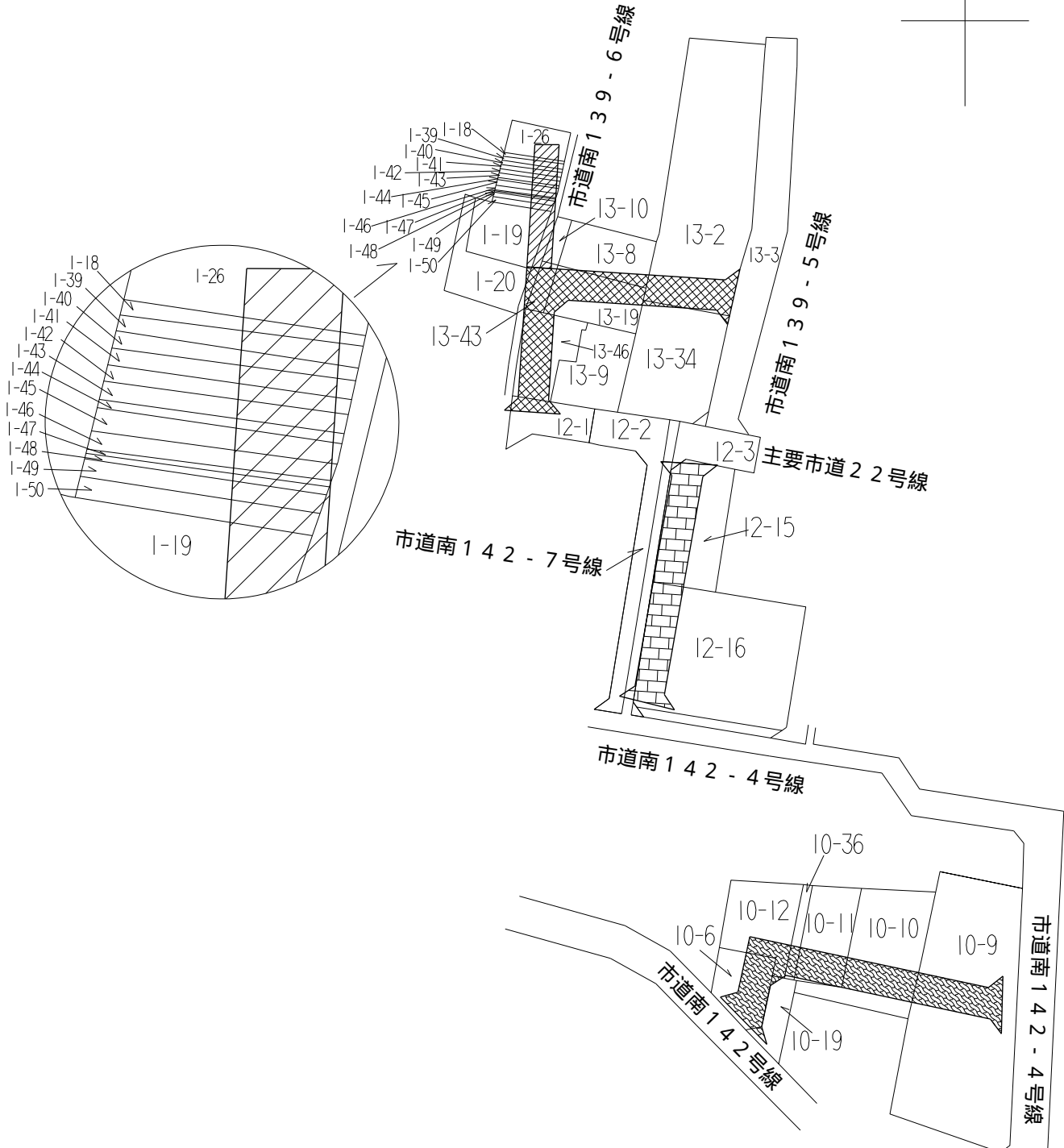

市道南 139 6 号線 廃止



市道南 142 - 7 号線 廃止

土地所在図

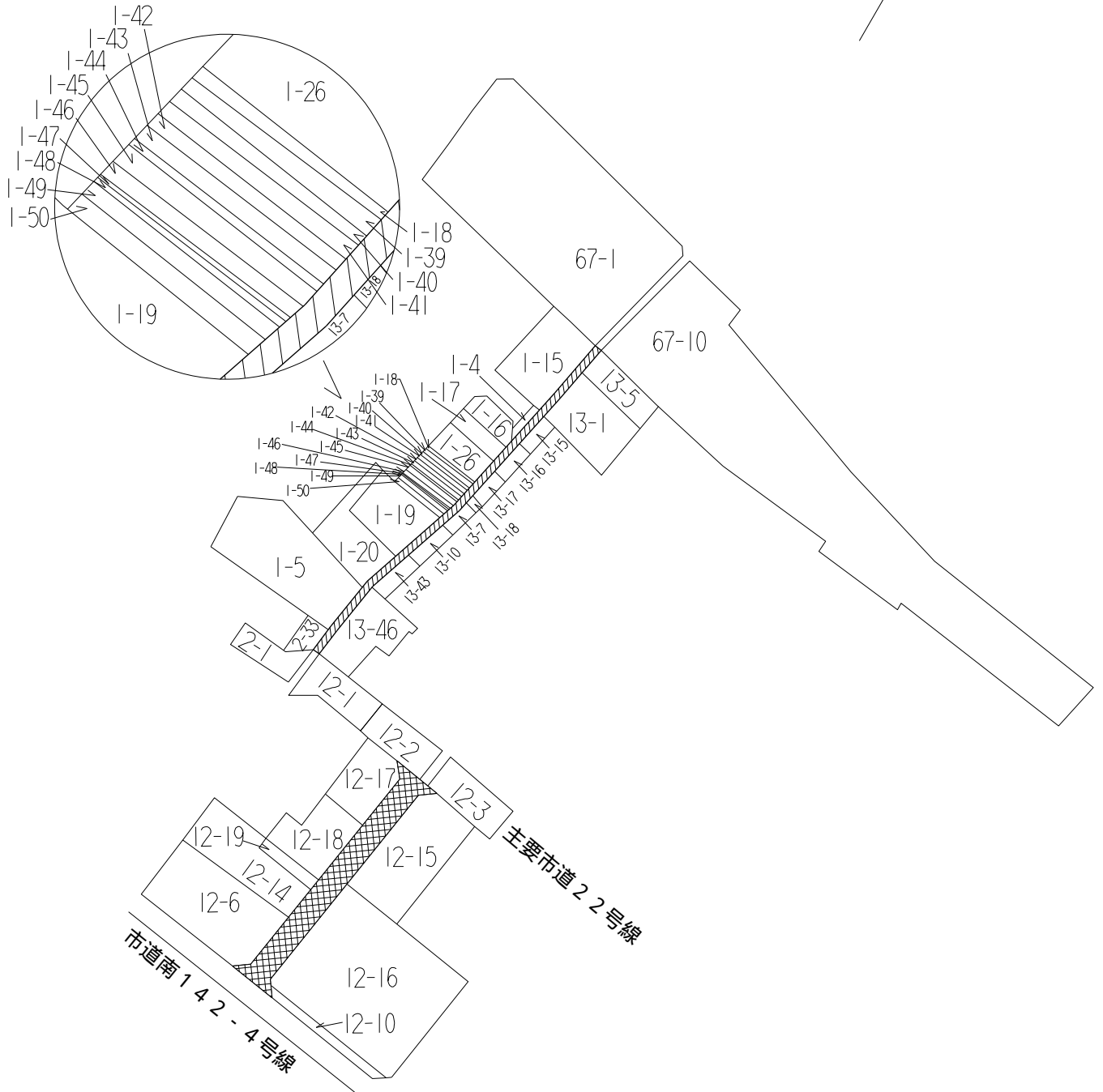
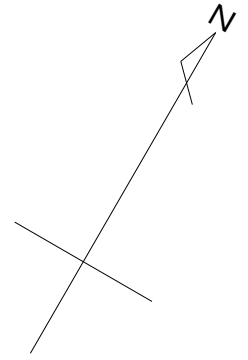
国領町 5 丁目



- 
市道南 1 3 9 - 9 号線 認定
- 
市道南 1 3 9 - 1 0 号線 認定
- 
市道南 1 4 2 - 1 0 号線 認定
- 
市道南 1 4 2 - 1 1 号線 認定

土地所在図

国領町 5 丁目



市道南 1 3 9 6 号線 廃止

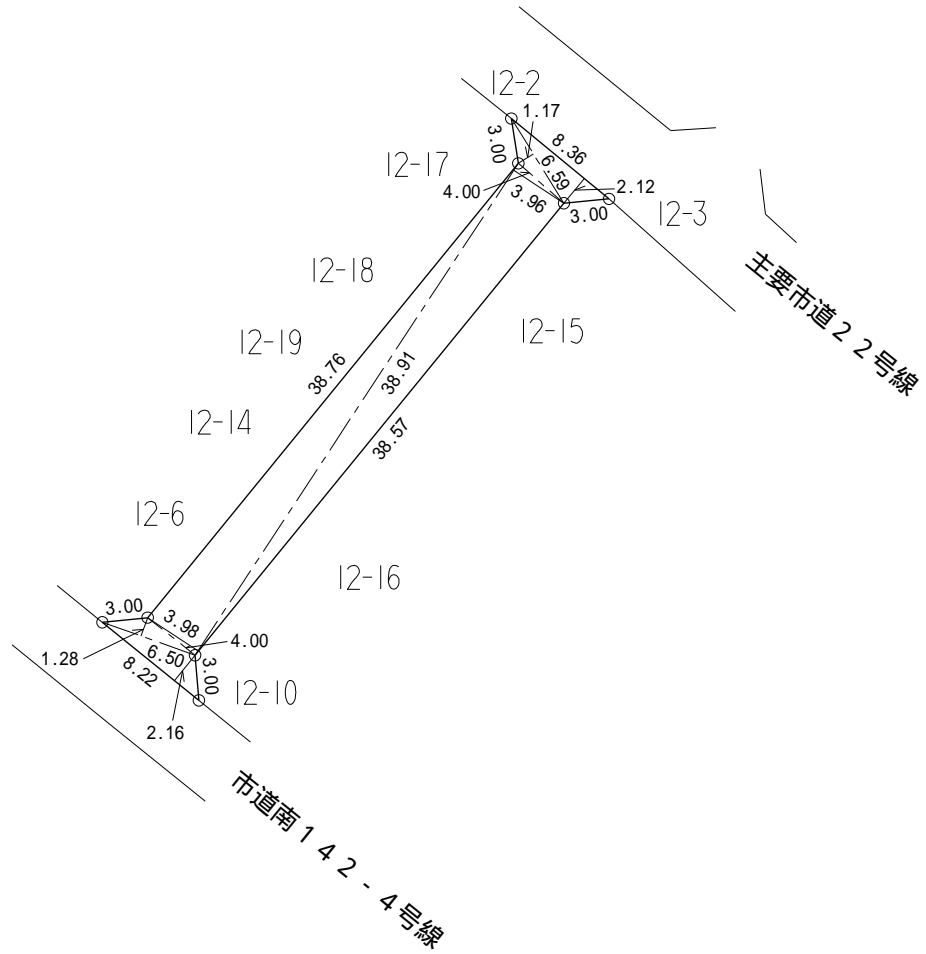
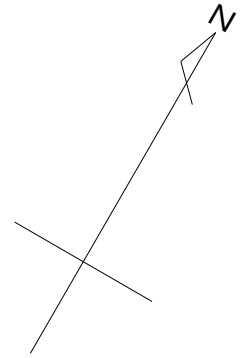


市道南 1 4 2 7 号線 廃止

地積測量図

国領町 5 丁目

縮尺 1/500



求 積 表				
区 分	底 辺	高 さ	倍 面 積	面 積
市道南 1 4 2 - 7 号線	8 . 3 6	2 . 1 2	1 7 . 7 2 3 2	1 8 0 . 2 2 m ²
	6 . 5 9	1 . 1 7	7 . 7 1 0 3	
	3 8 . 9 1	3 . 9 6	1 5 4 . 0 8 3 6	
	3 8 . 9 1	3 . 9 8	1 5 4 . 8 6 1 8	
	6 . 5 0	1 . 2 8	8 . 3 2 0 0	
	8 . 2 2	2 . 1 6	1 7 . 7 5 5 2	
			3 6 0 . 4 5 4 1	