



令和3年7月20日

深大寺北町・深大寺東町にお住まいの皆様へ

調布市都市整備部交通対策課

北部地域の巡回公共交通に関するアンケート調査への御協力をお願い

日頃より市政に御理解と御協力を賜り、厚くお礼申し上げます。

さて、新型コロナウイルス感染症の感染拡大など、運行事業者を取り巻く状況により、ミニバス北路線（深大寺エリア）については、令和2年11月16日から運行便数が大幅に縮小されました。

市では、地元自治会等との意見交換や市へ直接寄せられた市民意見から、減便となった区間においては、現在のルートで便数を増やすのではなく、高齢者などのいわゆる交通弱者の方が、通院や買物のために、地域の公共施設やクリニック、スーパーなどを巡回する公共交通を検討してほしいとの要望が多いことを確認いたしました。

このことから、今後、地域課題に応じた北部地域の巡回公共交通（地域内をワゴンタイプの車両で巡回するもの）の実証実験を通じて今後のあり方を検討して参ります。（詳細は裏面を御覧ください。）

つきましては、実証実験にあたり、北部地域の巡回公共交通の運行経路等の検討資料となるアンケート調査への御協力をお願いいたします。

御記入後、お手数ですが同封の返信封筒にて御郵送いただけますようお願い申し上げます。

アンケートの回答は、65歳以上の方がいらっしゃる場合は、その方がご回答を、いらっしゃらない場合は、普段公共交通を使う方が代表して御回答をお願いいたします。

記

- 1 送付資料
北部地域の巡回公共交通に関するアンケート調査票
- 2 回答期限
令和3年8月3日（火曜日）

（問合せ先）

調布市都市整備部交通対策課

交通対策係 高橋，下妻

電話 042-481-7454

e-mail koutuu@w2.city.chofu.tokyo.jp

（裏面に続く）

(参考) 北部地域の巡回公共交通の実証実験の検討素案 (概要)

1 目的

ミニバス北路線の上ノ原小学校以北の減便に伴い，ミニバスを利用して日常の買物や通院等をされていた高齢者などの代替交通手段として，地域内（深大寺エリア）を巡回する車両（ワゴンタイプ）による公共交通の需要を確認することを目的とする。

2 規模

- (1) 運行日数 週 2 日程度（平日）
- (2) 運行本数 1 日あたり 4 本程度（1 周あたり 1 時間程度）
- (3) 乗車人数 9 人定員
- (4) 対 象 原則 6 5 歳以上の高齢者の方
- (5) 料 金 無料
- (6) 実施時期 令和 3 年 1 0 月以降

北部地域の巡回公共交通に関するアンケート

調布市では、ミニバス北路線（深大寺エリア）の減便に伴い、高齢者などの交通弱者の通院や買物などの地域の施設への移動手段を補完するため、北部地域の巡回公共交通の実証実験(乗客定員9人のワゴン車による試験運行)を行う予定です。

つきましては、北部地域の巡回公共交通の実証実験の運行経路などの検討の参考とさせていただくため、アンケートに御協力をお願いいたします。

アンケートの回答は、65歳以上の方がいらっしゃる場合は、その方が記入し、いらっしゃらない場合は、普段公共交通を使う方が代表して記入してください。

- 1 差し支えない範囲で、あなた自身についてお聞かせください。
- (1) 年齢について、当てはまるものに○を付けてください。
- | | | |
|-----------|-----------|-----------|
| 1 20歳未満 | 2 20歳～29歳 | 3 30歳～39歳 |
| 4 40歳～49歳 | 5 50歳～59歳 | 6 60歳～64歳 |
| 7 65歳～74歳 | 8 75歳以上 | |
- (2) 住所を教えてください。(直接記入)
- 深大寺 町 丁目
- 記入例 深大寺 東町 1 丁目
- (3) 自家用車の有無(1つに○)
- 1 自分専用の車がある
 - 2 家族共有があり、自分も運転している
 - 3 車は無い、またはあっても自分は運転しない
- (4) 家族等による送迎(1つに○)
- 1 送迎は不要
 - 2 概ねいつでも送迎してもらえる
 - 3 送迎してもらえるが、時間や回数に制約がある
 - 4 送迎してほしいがしてもらえない(車がない等)
 - 5 その他 ()
- (5) 普段、通院や買物などの地域施設への移動手段は何ですか。(複数回答可)
- 1 路線バス
 - 2 ミニバス
 - 3 自家用車
 - 4 自転車
 - 5 徒歩
- (6) ミニバス北路線の減便前後で、ミニバスの利用頻度は変化しましたか。(1つに○)
- 1 変わらない
 - 2 減った
 - 3 利用しなくなった
 - 4 もともとミニバスを利用していない
- 2 地域巡回交通が運行された場合、どのくらいの頻度で利用したいですか。(1つに○)
- 1 週に5回以上
 - 2 週3～4回
 - 3 週1～2回
 - 4 月に数回程度
 - 5 利用する予定はない

以下は、設問2で1～4を選んだ方のみご回答ください。

- 3 どのような目的で地域巡回交通を利用したいですか。(複数回答可)
- | | |
|-----------|------------------------|
| 1 買物 | 2 通院・介護サービス |
| 3 通勤・通学 | 4 公共施設(図書館、地域福祉センターなど) |
| 5 その他 () | |

- 4 地域巡回交通の運行を希望する施設を裏面地図の番号でお答えください(5つまで番号で記入、番号の無い施設は直接施設名を記入)。また、その施設へ到着したい時刻、その施設から出発したい時刻、施設の利用頻度(下表の選択肢1～6)もあわせてお答えください。

- | | | | | |
|---------|---------|-------|---------|-------|
| 1 毎日 | 2 週2～3回 | 3 週1回 | 4 月2～3回 | 5 月1回 |
| 6 年5～6回 | | | | |

回答欄

| | 希望する施設名称 (番号又は施設名称を記入) | 施設 着時刻 | 施設 発時刻 | 利用頻度 (番号で記入) |
|--------|---------------------------|-----------|-----------|-----------------|
| 第1希望 | | : | : | |
| 第2希望 | | : | : | |
| 第3希望 | | : | : | |
| 第4希望 | | : | : | |
| 第5希望 | | : | : | |
| (記入例①) | ② | 9:30 | 11:00 | 3 |
| (記入例②) | 〇〇商店 | 14:00 | 15:00 | 2 |

- 5 週2回の運行とした場合、運行してほしい曜日はいつですか(2つ選んで○)

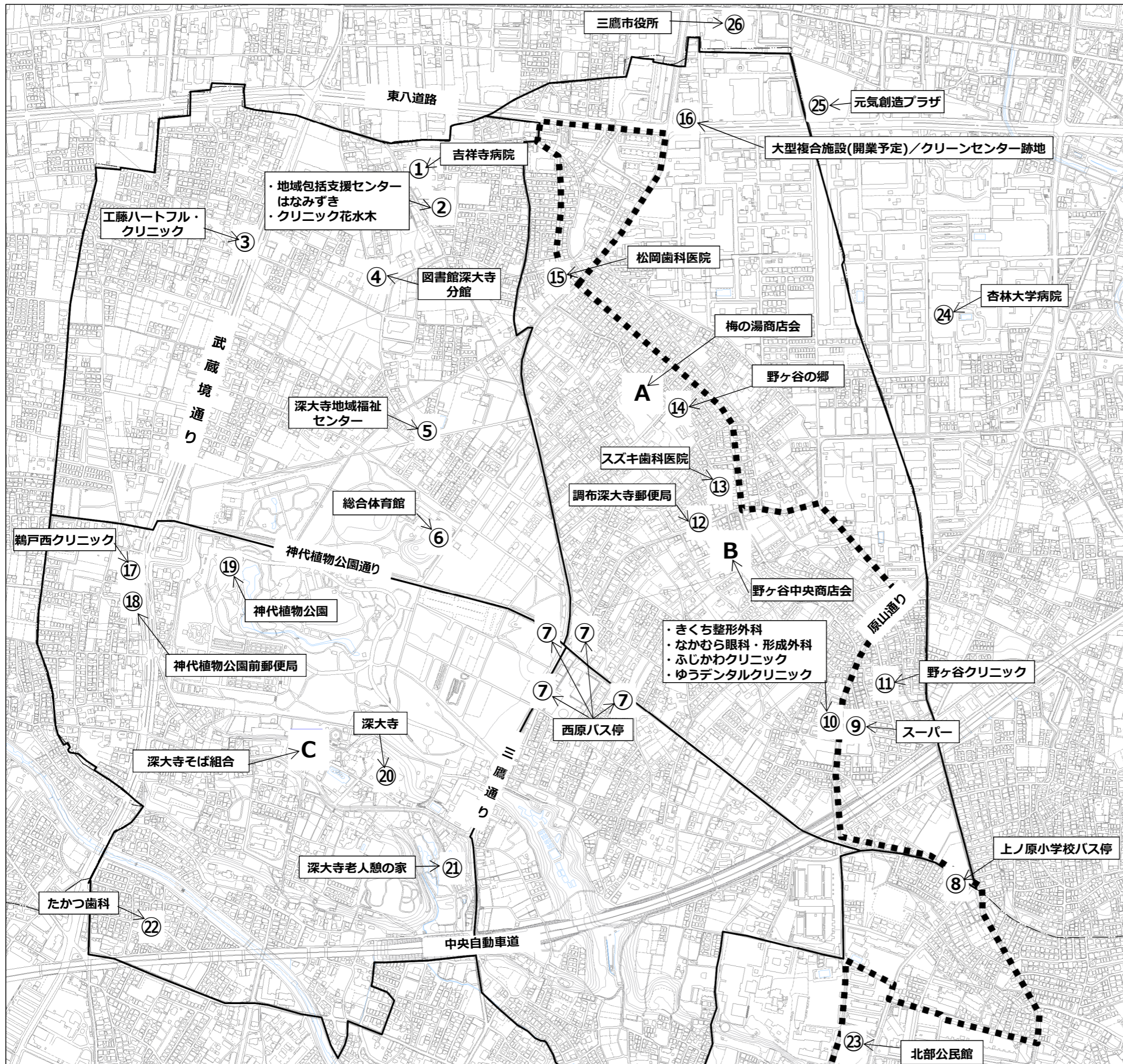
- | | | | | | | |
|-----|-----|-----|-----|-----|-----|-----|
| 1 月 | 2 火 | 3 水 | 4 木 | 5 金 | 6 土 | 7 日 |
|-----|-----|-----|-----|-----|-----|-----|

- 6 シルバーパスが使えない場合、運賃の負担は1回あたりいくらまで可能ですか。(1つに○)

- | | |
|----------------|----------------|
| 1 300円以上でも利用する | 2 200円なら利用する |
| 3 100円なら利用する | 4 無料でなければ利用しない |

- 7 北部地域の地域巡回交通について意見などございましたらお聞かせください。

御協力ありがとうございました。同封の返信用封筒にて御返信願います。

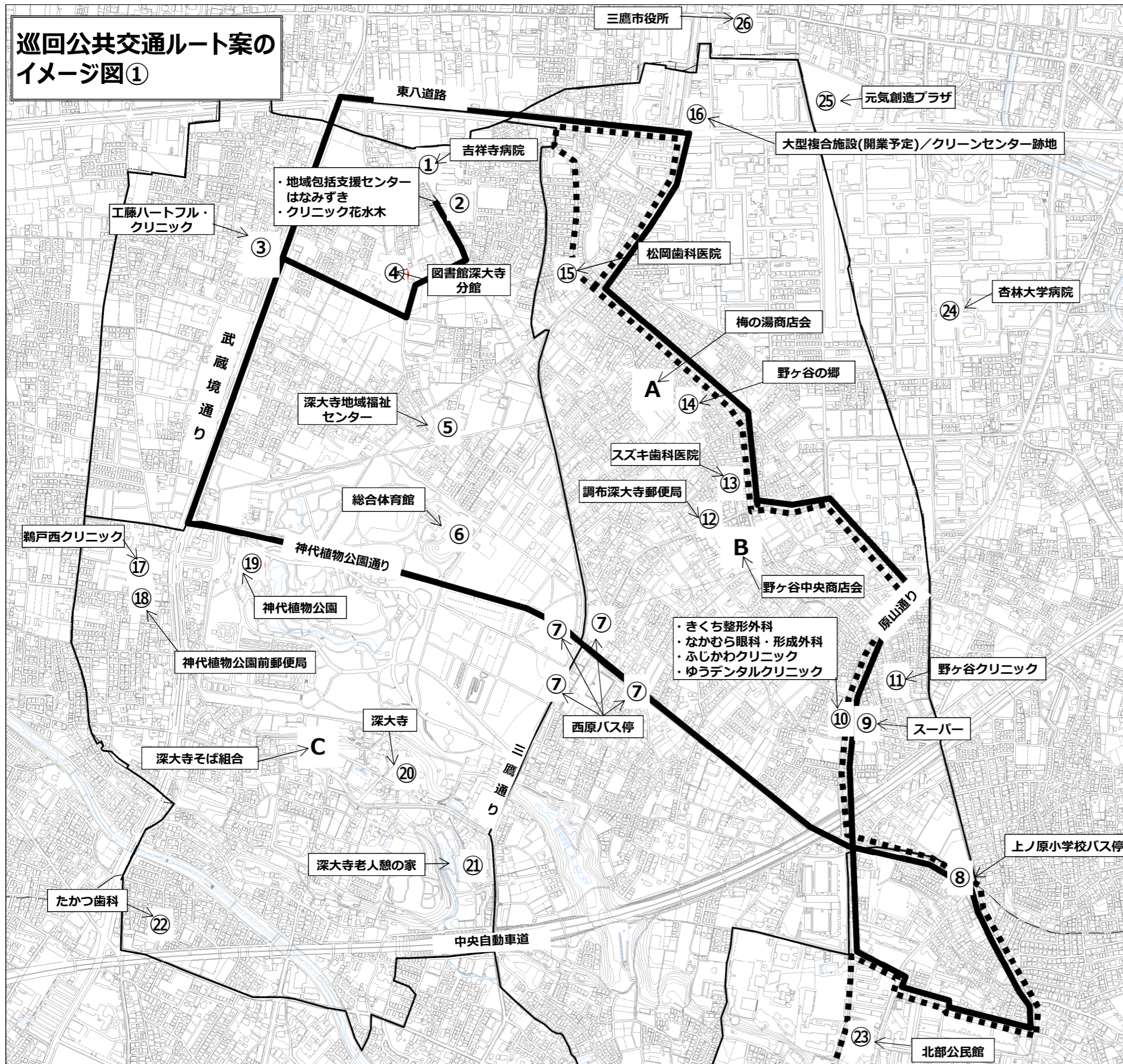


- ① 吉祥寺病院
- ② ・地域包括支援センターはなみずき
・クリニック花水木
- ③ 工藤ハートフル・クリニック
- ④ 図書館深大寺分館
- ⑤ 深大寺地域福祉センター
- ⑥ 総合体育館
- ⑦ 西原バス停
- ⑧ 上ノ原小学校バス停
- ⑨ スーパー
- ⑩ ・きくち整形外科
・なかむら眼科・形成外科
・ふじかわクリニック
・ゆうデンタルクリニック
- ⑪ 野ヶ谷クリニック
- ⑫ 調布深大寺郵便局
- ⑬ スズキ歯科医院
- ⑭ 野ヶ谷の郷
- ⑮ 松岡歯科医院
- ⑯ 大型複合施設(開業予定)/クリーンセンター跡地
- ⑰ 鵜戸西クリニック
- ⑱ 神代植物公園前郵便局
- ⑲ 神代植物公園
- ⑳ 深大寺
- ㉑ 深大寺老人憩の家
- ㉒ たかつ歯科
- ㉓ 北部公民館
- ㉔ 杏林大学病院
- ㉕ 元気創造プラザ
- ㉖ 三鷹市役所
- A 梅の湯商店会
- B 野ヶ谷中央商店会
- C 深大寺そば組合

【凡例】
 ■■■■■■■ ミニバス北路線 (調37) 調布駅北口 ⇄ 都営深大寺住宅

この地図は、東京都知事の承認を受けて、東京都縮尺2,500分の1地形図を利用して作成したものである。
 (承認番号) 3都市基交着第39号

巡回公共交通ルート案のイメージ図①



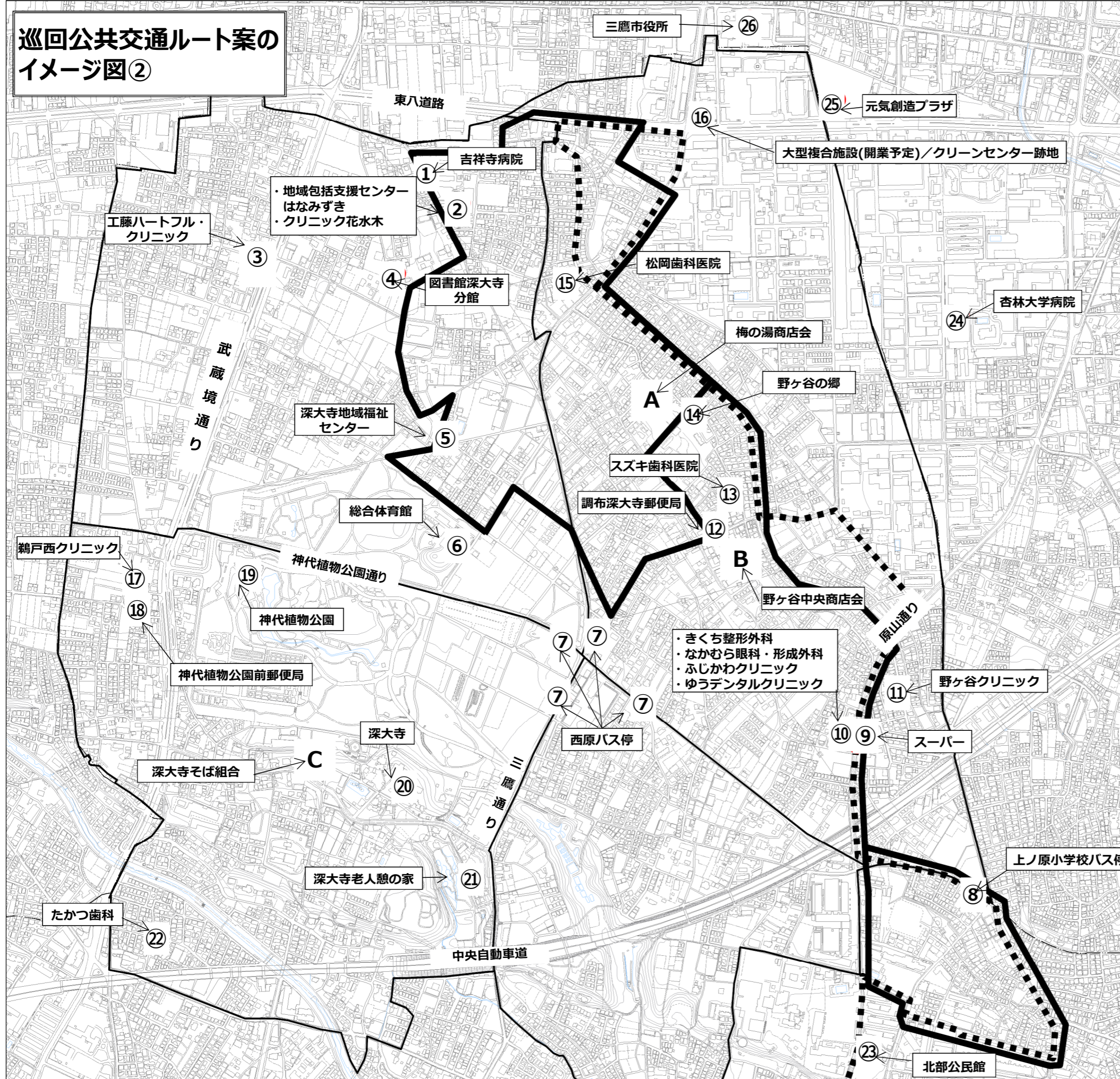
- ① 吉祥寺病院
- ② ・地域包括支援センターはなみずき
・クリニック花水木
- ③ 工藤ハートフル・クリニック
- ④ 図書館深大寺分館
- ⑤ 深大寺地域福祉センター
- ⑥ 総合体育館
- ⑦ 西原バス停
- ⑧ 上ノ原小学校バス停
- ⑨ スーパー
- ⑩ ・きくち整形外科
・なかむら眼科・形成外科
・ふじかわクリニック
・ゆうデンタルクリニック
- ⑪ 野ヶ谷クリニック
- ⑫ 調布深大寺郵便局
- ⑬ スズキ歯科医院
- ⑭ 野ヶ谷の郷
- ⑮ 松岡歯科医院
- ⑯ 大型複合施設(開業予定)/クリーンセンター跡地
- ⑰ 鵜戸西クリニック
- ⑱ 神代植物公園前郵便局
- ⑲ 神代植物公園
- ⑳ 深大寺
- ㉑ 深大寺老人憩の家
- ㉒ たかつ歯科
- ㉓ 北部公民館
- ㉔ 杏林大学病院
- ㉕ 元気創造プラザ
- ㉖ 三鷹市役所
- A 梅の湯商店会
- B 野ヶ谷中央商店会
- C 深大寺そば組合

【凡例】

■■■■■■■■ ミニバス北路線 (調37) 調布駅北口 ⇄ 都営深大寺住宅

この地図は、東京都知事の承認を受けて、東京都縮尺2,500分の1地形図を利用して作成したものである。
(承認番号) 3都市基交着第39号

巡回公共交通ルート案の
イメージ図②



| | |
|---------------------------|--------------------------------------------------------|
| ① | 吉祥寺病院 |
| ② | ・地域包括支援センターはなみずき ・クリニック花水木 |
| ③ | 工藤ハートフル・クリニック |
| ④ | 図書館深大寺分館 |
| ⑤ | 深大寺地域福祉センター |
| ⑥ | 総合体育館 |
| ⑦ | 西原バス停 |
| ⑧ | 上ノ原小学校バス停 |
| ⑨ | スーパー |
| ⑩ | ・きくち整形外科 ・なかむら眼科・形成外科 ・ふじかわクリニック ・ゆうデンタルクリニック |
| | ⑪ 野ヶ谷クリニック |
| | ⑫ 調布深大寺郵便局 |
| | ⑬ スズキ歯科医院 |
| ⑭ 野ヶ谷の郷 | |
| ⑮ 松岡歯科医院 | |
| ⑯ 大型複合施設(開業予定)/クリーンセンター跡地 | |
| ⑰ 鶴戸西クリニック | |
| ⑱ 神代植物公園前郵便局 | |
| ⑲ 神代植物公園 | |
| ⑳ 深大寺 | |
| ㉑ 深大寺老人憩の家 | |
| ㉒ たかつ歯科 | |
| ㉓ 北部公民館 | |
| ㉔ 杏林大学病院 | |
| ㉕ 元気創造プラザ | |
| ㉖ 三鷹市役所 | |
| A | 梅の湯商店会 |
| B | 野ヶ谷中央商店会 |
| C | 深大寺そば組合 |

【凡例】
 ■■■■■■■ ■■■■■■■ ミニバス北路線(調37) 調布駅北口 ⇄ 都営深大寺住宅

この地図は、東京都知事の承認を受けて、東京都縮尺2,500分の1地形図を利用して作成したものである。
 (承認番号) 3都市基交着第39号