

表 特定事業計画一覧【調布駅・布田駅・国領駅周辺地区】

事業種別	分類	施設名称等	ページ
公共交通 特定事業	旅客施設	京王線調布駅	12
		京王線布田駅	13
		京王線国領駅	14
	バス	路線バス(京王電鉄バス株式会社)	15
		路線バス(小田急バス株式会社)	17
		コミュニティバス(京王電鉄バス株式会社)	19
	タクシー	タクシー(一般社団法人東京ハイヤー・タクシー協会)	21
		タクシー(一般社団法人東京都個人タクシー協会)	22
	道路 特定事業	市道	①②調布駅北口駅前広場(調布3・4・30号線)及び調布駅南口駅前広場(調布3・4・29号線)
③電通大通り(市道南21号線)			25
④東急前通り(市道南29号線)			26
⑤市道南27号線			27
⑥調布7・5・1号線			28
⑦市道南29-5号線(調布駅南側道路)区画道路1号			29
⑧市道南20号線			30
⑨市道南18-8号線			31
⑩市道南22号線			32
⑪市道南26号線			33
⑫市道南25-4号線			34
⑬調布3・4・28号線			35
⑭布田南通り(主要市道21号線)			36
⑮市道南199号線			38
⑯国領駅前広場			40
⑰調布3・4・18号線(市道南135号線)			41
⑱品川通り(主要市道12号線)			42
⑲市道南18号線			43
⑳市道南15号線			44
㉑市道南15-2号線			45
㉒市道南33号線			46
㉓市道南2号線			47

事業種別	分類	施設名称等	ページ
		㉔主要市道22号線	48
		㉕市道南155-4号線	49
		㉖市道南157号線	50
		㉗市道南156号線	51
		㉘市道南157-2号線	52
		㉙市道南159-3号線	53
		㉚布田駅前広場	54
	国道	㉛甲州街道(国道20号)	55
	都道	㉜旧甲州街道(調布駅北口交差点)	56
		㉝旧甲州街道(一般都道119号線)	57
	市道	㉞旧甲州街道の一部(市道南21号線)	58
	都道	㉟狛江通り(国領駅入口交差点)	59
		㊱狛江通り(主要地方道11号線)	60
		㊲鶴川街道(主要地方道19号線)	61
		㊳主要地方道12号線	62
		㊴三鷹通り(下布田交差点)	63
		㊵三鷹通り(一般都道121号線の一部)	65
	市道	㊶市道南2号線	66
		㊷市道南142-4, 11号線	67
		㊸市道南148号線	68
		㊹市道南148-1号線	69
		㊺市道南155-5号線	70
交通安全 特定事業	—	信号機等	71
建築物 特定事業	市役所本庁舎・ 出張所等	市役所本庁舎	72
		教育会館	74
	公民館・ 集会所	市民プラザあくろす	75
		下布田ふれあいの家	76
		布田駅南ふれあいの家	77
		国領第二ふれあいの家	78
		国領駅北ふれあいの家	79
		国領ふれあいの家	80

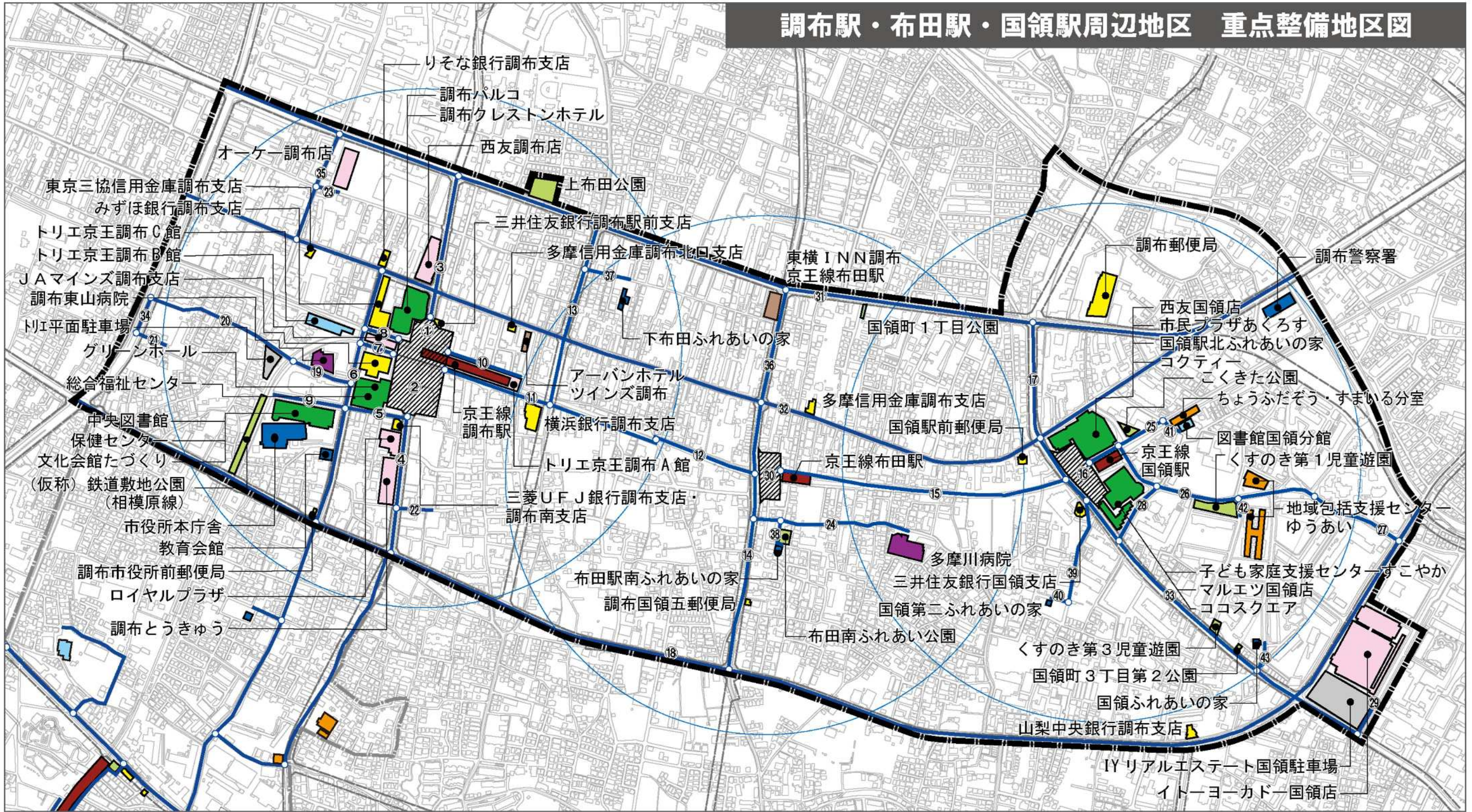
事業種別	分類	施設名称等	ページ
	保健・福祉施設	総合福祉センター	81
		子ども家庭支援センターすこやか	83
		保健センター	85
		ちょうふだぞう・すまいる分室	86
	文化・体育施設	文化会館たづくり	87
		グリーンホール	90
		中央図書館	92
		図書館国領分館	93
		トリエ京王調布 C 館	95
	その他公共施設	調布警察署	96
	医療施設	調布東山病院	97
		多摩川病院	99
	宿泊施設	調布クレストンホテル	101
		アーバンホテル ツインズ調布	103
		東横INN調布京王線布田駅	104
	商業施設	西友調布店	105
		調布パルコ	107
		イトーヨーカドー国領店	110
		調布とうきゅう	111
		ロイヤルプラザ	113
		マルエツ国領店	114
		西友国領店	115
		トリエ京王調布 A 館	117
		トリエ京王調布 B 館	118
		オーケー調布店	119
	金融機関	三井住友銀行調布駅前支店	120
三井住友銀行国領支店		121	
りそな銀行調布支店		122	
山梨中央銀行調布支店		123	
多摩信用金庫調布支店		124	
多摩信用金庫調布北口支店		125	
東京三協信用金庫調布支店		126	

事業種別	分類	施設名称等	ページ
	郵便局	JAマインズ調布支店	127
		調布郵便局	128
		調布市役所前郵便局	130
		調布国領五郵便局	131
		国領駅前郵便局	132
	その他	コクティ	135
		ココスクエア	137
都市公園 特定事業	その他公園	上布田公園	138
		(仮称)鉄道敷地公園(相模原線)	139
		こくきた公園	140
		国領町1丁目公園	141
		国領町3丁目第2公園	142
		くすのき第1児童遊園	143
		くすのき第3児童遊園	144
		布田南ふれあい公園	145
路外駐車場 特定事業	—	トリエ平面駐車場	146

※道路特定事業に示す①～④の番号は、次ページの重点整備地区図に記載の経路番号に対応しています。



# 調布駅・布田駅・国領駅周辺地区 重点整備地区図



生活関連施設				生活関連経路等		重点整備地区
旅客施設	医療施設	複合施設	生活関連経路	調布駅・布田駅・国領駅	204ha	
行政機関・公共施設等	宿泊施設	都市公園等	駅前広場 (調布駅は計画)	京王多摩川駅		
保健・福祉施設	商業施設	路外駐車場	都市計画道路			
文化・体育施設	金融機関・郵便局					

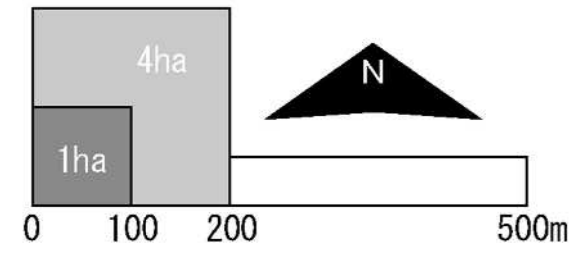


図 重点整備地区図【調布駅・布田駅・国領駅周辺地区】



表 特定事業計画一覧【飛田給駅周辺地区】

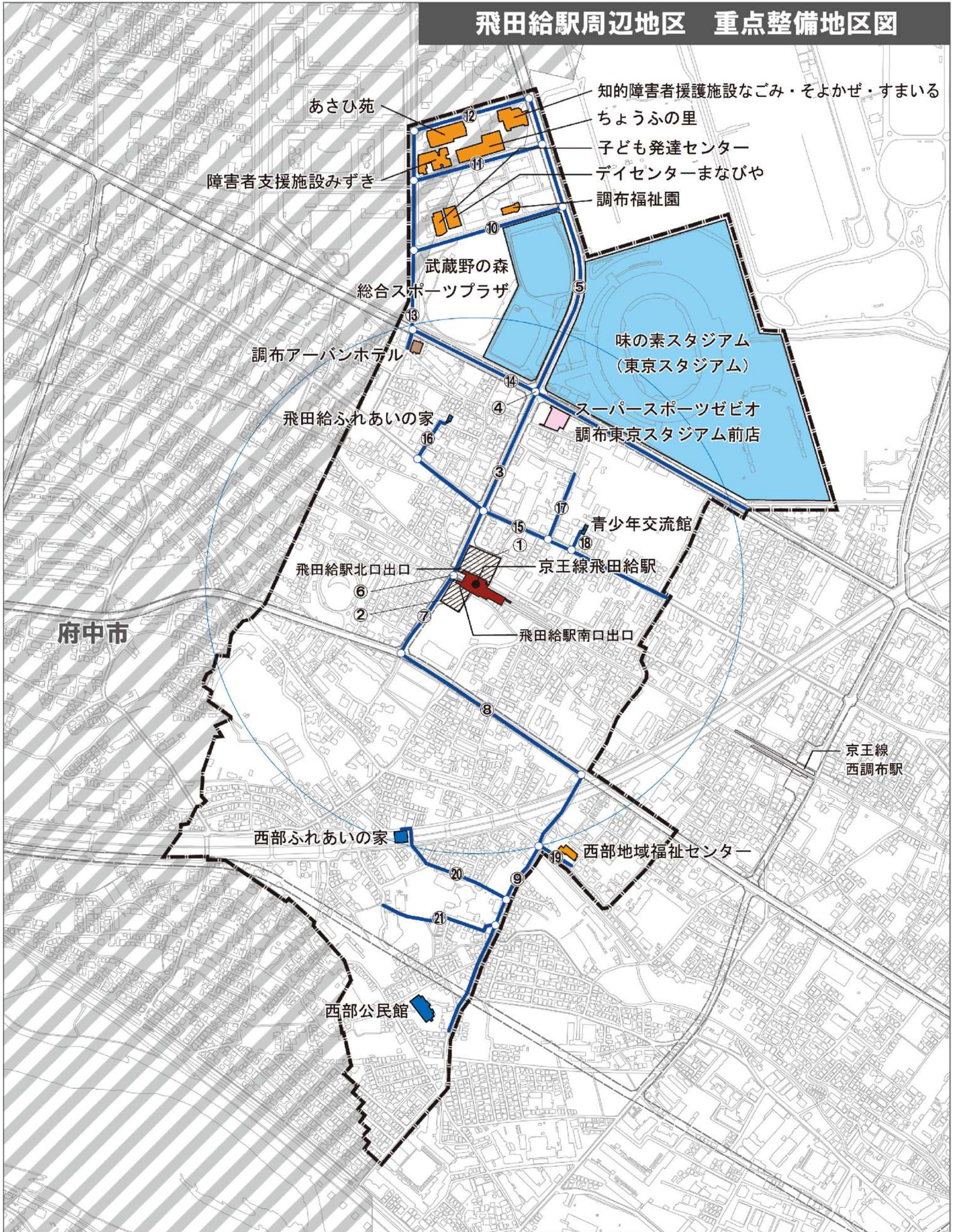
事業種別	分類	施設名称等	ページ
公共交通 特定事業	旅客施設	京王線飛田給駅	147
	バス	路線バス(京王電鉄バス株式会社)	148
		コミュニティバス(京王電鉄バス株式会社)	150
	タクシー	タクシー(一般社団法人東京ハイヤー・タクシー協会)	152
		タクシー(一般社団法人東京都個人タクシー協会)	153
道路 特定事業	市道	①飛田給駅北口駅前広場(調布3・3・34号線)	154
		②飛田給駅南口駅前広場(調布3・4・33号線)	155
		③スタジアム通り(主要市道33号線)	156
		④甲州街道(飛田給スタジアム歩道橋)	157
		⑤スタジアム通り(主要市道32号線)	158
		⑥飛田給西側踏切	159
		⑦調布3・4・33号線	160
		⑧品川通り(主要市道12号線)	161
		⑨主要市道15号線	162
		⑩市道西136-2号線	163
		⑪市道西136-3号線	164
		⑫(府中市)市道1-355号	165
		⑬市道西136号線	166
	国道	⑭甲州街道(国道20号)	167
	都道	⑮旧甲州街道(一般都道229号線)	168
	市道	⑯市道西35-4号線	169
		⑰市道西38号線	170
		⑱市道西102号線	171
		⑳市道西118-5号線	172
		㉑市道西118-2, 3, 4号線	173
	交通安全 特定事業	-	信号機等
建築物 特定事業	公民館・ 集会所	西部地域福祉センター	175
		飛田給ふれあいの家	177
		西部ふれあいの家	178

事業種別	分類	施設名称等	ページ
		西部公民館	179
		青少年交流館	181
	保健・ 福祉施設	デイセンターまなびや	183
		ちょうふの里	184
		子ども発達センター	186
		知的障害者援護施設なごみ・そよかぜ・すまいる	188
		調布福祉園	189
	文化・ 体育施設	味の素スタジアム(東京スタジアム)	190
		武蔵野の森総合スポーツプラザ	191
	宿泊施設	調布アーバンホテル	192
	商業施設	スーパースポーツゼビオ 調布東京スタジアム前店	193
その他の事業	－	飛田給駅北公衆トイレ	195

※道路特定事業に示す①～②の番号は、次ページの重点整備地区図に記載の経路番号に対応しています。



# 飛田給駅周辺地区 重点整備地区図



生活関連施設		生活関連経路等		重点整備地区
旅客施設	文化・体育施設	生活関連経路	駅前広場	
行政機関・公共施設等	宿泊施設	都市計画道路	都市計画道路	
保健・福祉施設	商業施設			

図 重点整備地区図【飛田給駅周辺地区】



表 特定事業計画一覧【京王多摩川駅周辺地区】

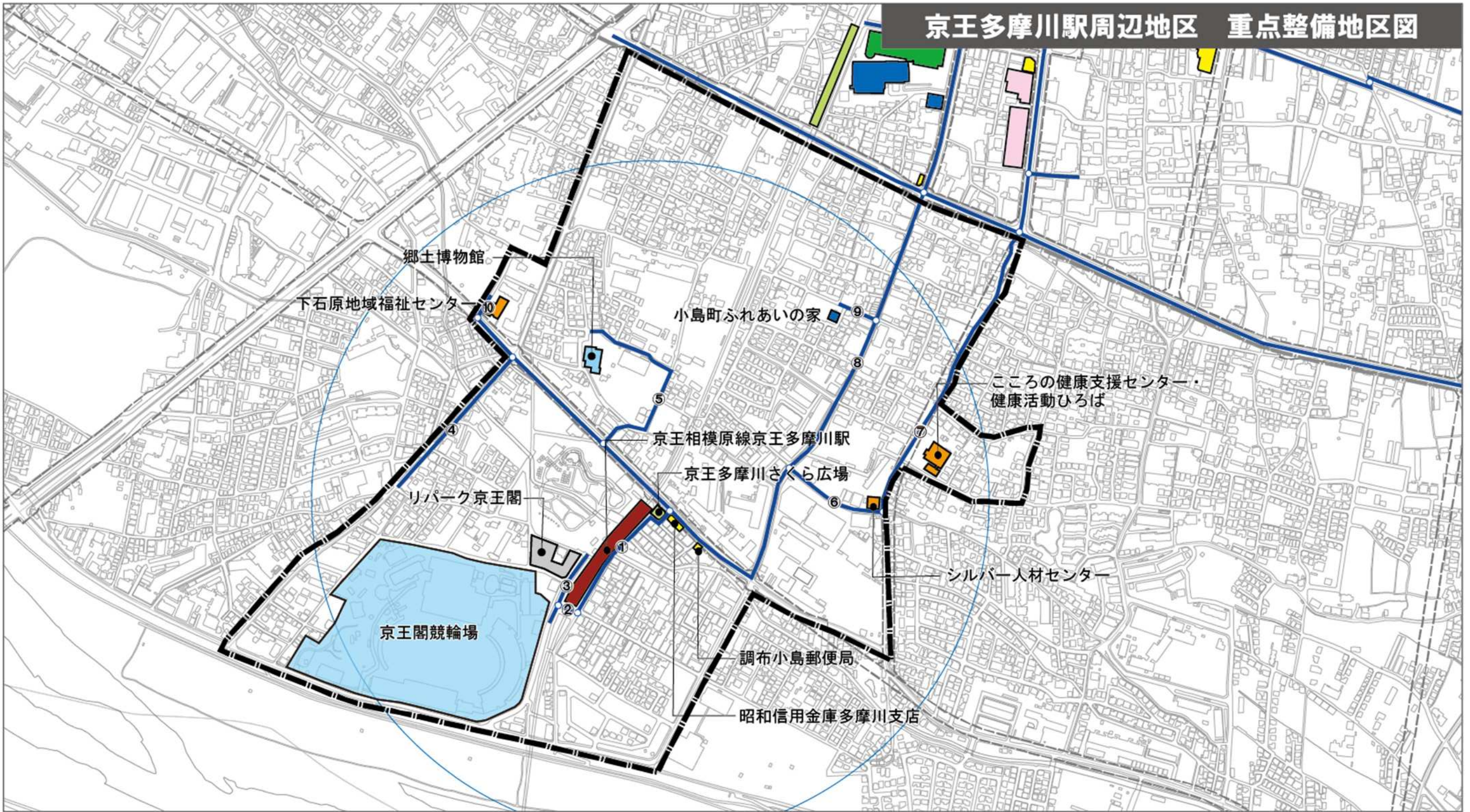
事業種別	分類	施設名称等	ページ
公共交通特定事業	旅客施設	京王相模原線京王多摩川駅	196
	バス	路線バス(京王電鉄バス株式会社)	197
		コミュニティバス(京王電鉄バス株式会社)	199
	タクシー	タクシー(一般社団法人東京ハイヤー・タクシー協会)	201
タクシー(一般社団法人東京都個人タクシー協会)		202	
道路特定事業	市道	①市道南92号線	203
		②市道南91号線	204
		③市道南89号線	205
		④主要市道19号線	206
		⑤市道南69,71号線	207
		⑥市道南101号線	208
		⑦市道南102号線(保健所通り)	209
	都道	⑧下石原小島線(一般都道120号線)	210
	市道	⑧市道南70号線	211
		⑨市道南76号線	212
⑩市道南50-1号線		213	
交通安全特定事業	—	信号機等	214
建築物特定事業	公民館・集会所	下石原地域福祉センター	215
		小島町ふれあいの家	216
	保健・福祉施設	こころの健康支援センター・健康活動ひろば	217
		シルバー人材センター	218
	文化・体育施設	京王閣競輪場	219
		郷土博物館	221
金融機関	昭和信用金庫多摩川支店	223	
郵便局	調布小島郵便局	224	
都市公園特定事業	その他公園	京王多摩川さくら広場	225
路外駐車場特定事業	—	NPC24H 京王閣・京王多摩川駅前パーキング(旧:リパーク京王閣)	226

※道路特定事業に示す①～⑩の番号は、次ページの重点整備地区図に記載の経路番号に対応しています。

表 特定事業計画一覧【市全域】

事業種別	分類	ページ
教育啓発特定事業	市全域で取り組む事業	227





生活関連施設				生活関連経路等		重点整備地区
旅客施設	文化・体育施設	複合施設	緑	生活関連経路	④	京王多摩川駅 65ha
行政機関・公共施設等	商業施設	都市公園等	黄緑	都市計画道路	---	調布駅・布田駅・国領駅
保健・福祉施設	金融機関・郵便局	路外駐車場	灰			

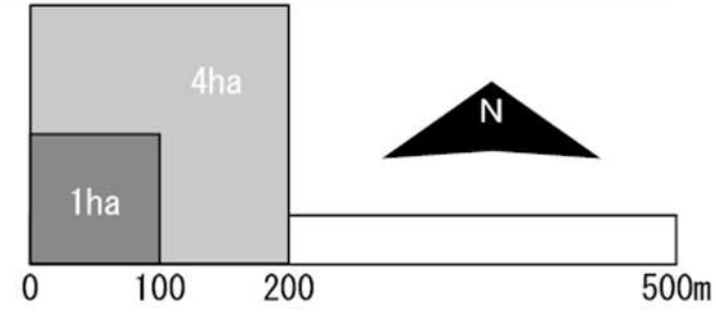


図 重点整備地区図【京王多摩川駅周辺地区】