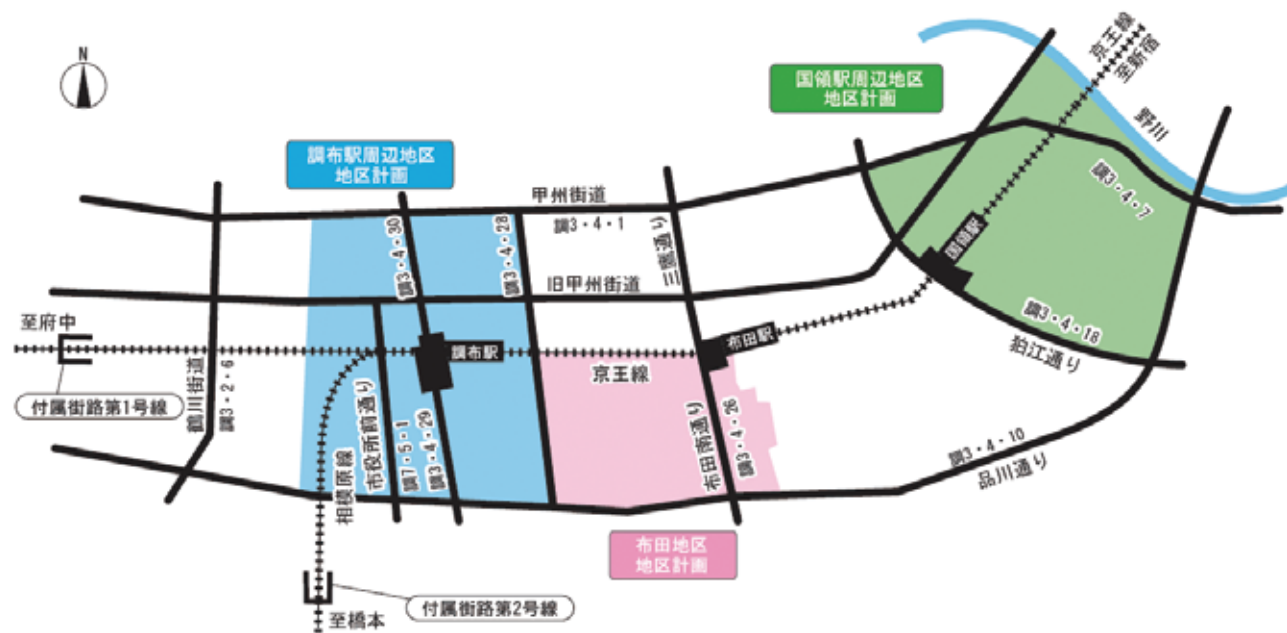


市は、調布駅、布田駅及び国領駅の周辺について、地区計画を定め、地区にあったまちづくりを進めています。

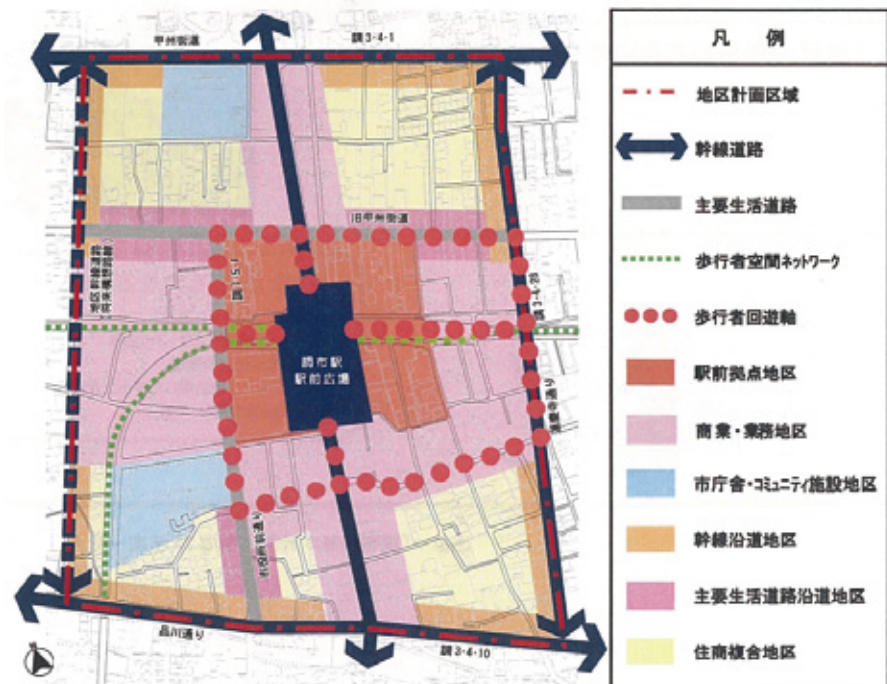


調布駅周辺地区

調布駅周辺地区は、市の行政・文化・コミュニティの中心地であるとともに、多摩地域内の主要な玄関口、交通ターミナルにふさわしい広域的な拠点としての整備が見込まれています。

このため、道路等の都市基盤施設の整備と

市街地再開発事業等による土地の有効・高度利用を図り、商業・業務機能や都市型住宅の立地を誘導するなど、商業・業務・文化・居住等の生活機能がバランスよく整えられた、身近な生活圏の中心として魅力ある市街地の形成を目指します。

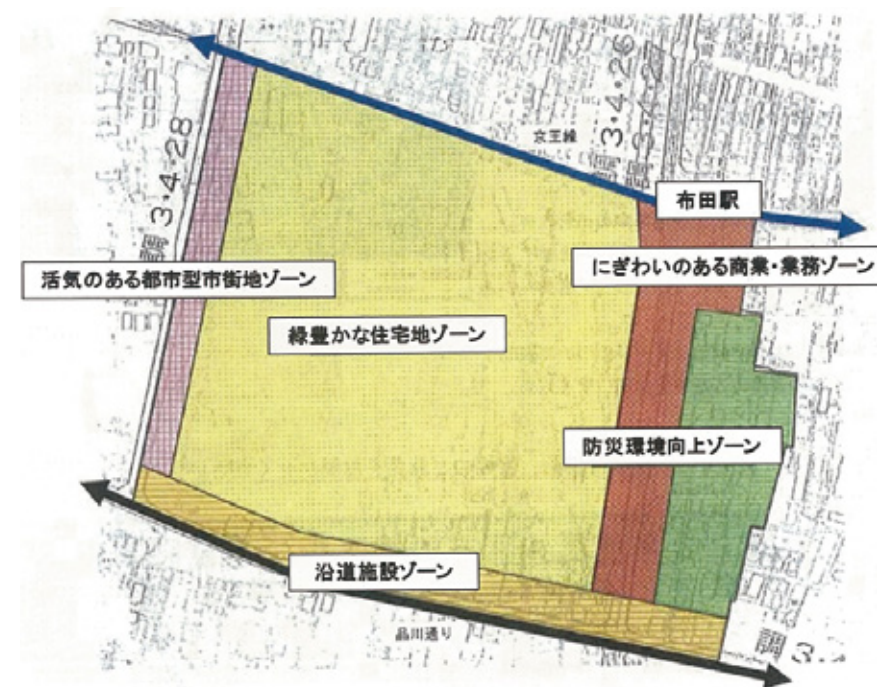


布田地区

布田地区は、調布市総合計画及び調布市都市計画マスタープランにおいて、南部地域に指定されており、緑・住・働のバランスのとれたまちづくりを目指しています。しかし、中高層マンションなどの開発が進むなど市街化傾向が高まっており、このまま計画的なまちの誘導をしなければ、無秩序な市街地が形成されること

も懸念されます。

このため、保存樹木や生産緑地等を尊重した緑豊かでうおいのある住宅市街地を基本としつつ、日常生活に密着した商業・業務施設や良好な居住環境を保った都市型住居の誘導を図り、地区全体が魅力的で安全・快適なゆとりある市街地形成を目指します。



国領駅周辺地区

国領駅周辺地区は、調布市の中心市街地の東に位置し、商業、住宅、業務、文化、コミュニティなどの機能を備えた魅力的な市街地環境の形成が求められています。

一方、野川をはじめとした周辺の自然環境と調和した緑豊かなゆとりある住環境も求められています。このようなことから、「緑豊かで、人にやさしく、にぎわいあふれるまち・国領」を目指します。

