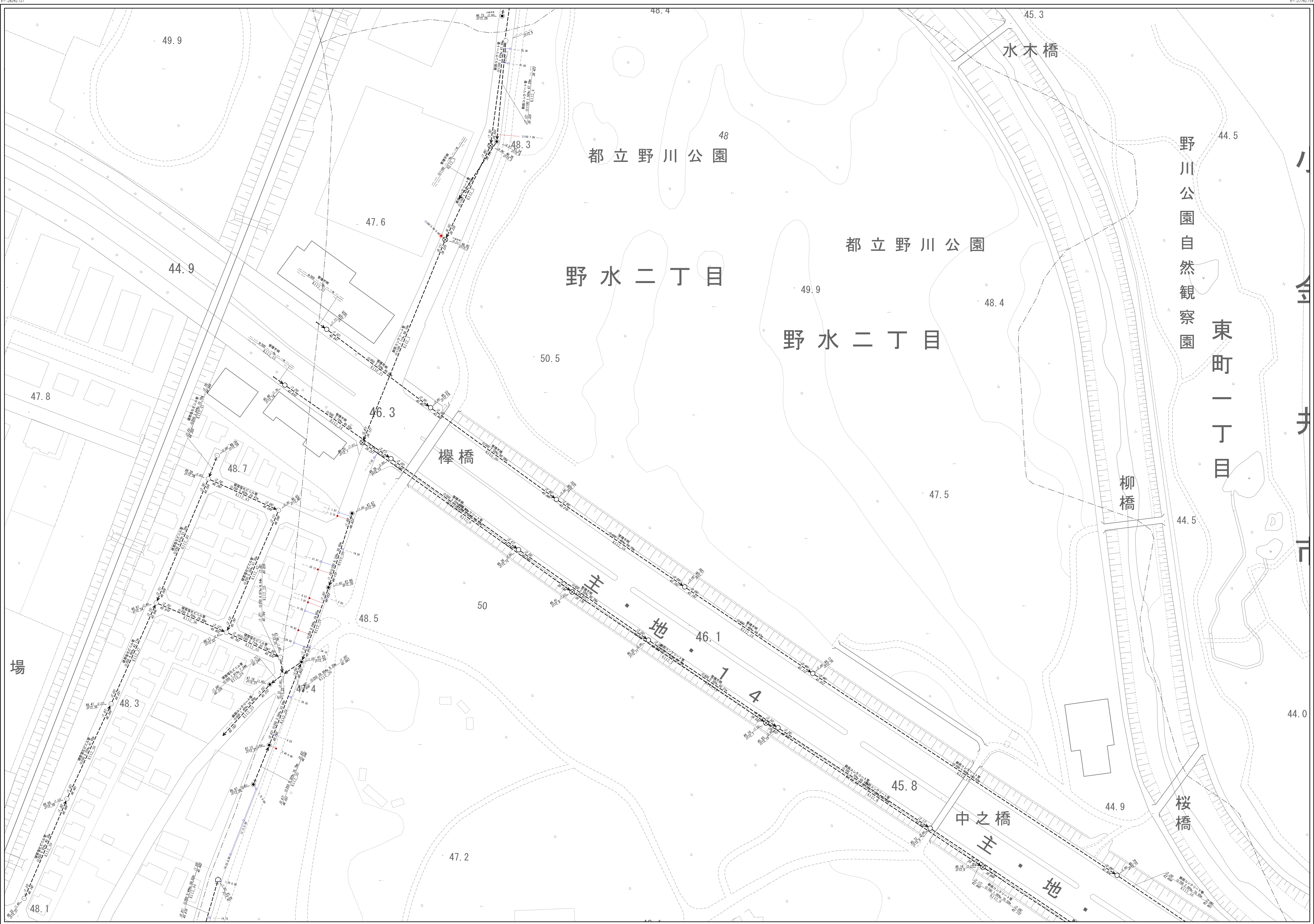



調布市公共下水道台帳施設平面図

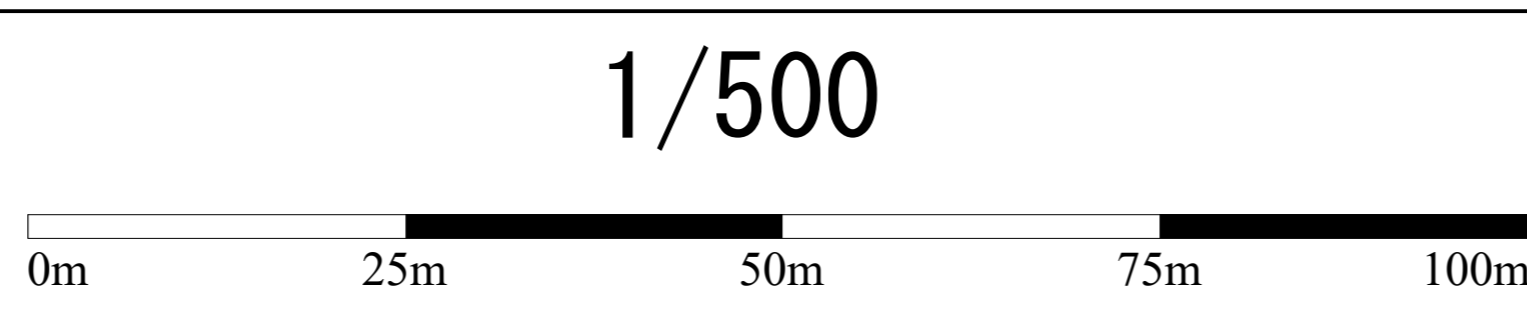
112

| | | |
|-----|-----|-----|
| | 102 | |
| | 112 | |
| 121 | 122 | 123 |



| 凡例 | |
|---|-------------------------|
| 線種 | 種別 |
| ----- | 区市・東京都の区界 |
| 施設分類 | |
| 合流施設 | 茶色 |
| 汚水施設 | 赤色 |
| 雨水施設 | 青色 |
| 管理外施設 | 黒色 |
| 記号 | 種別 |
| → | 幹線管渠 |
| → | 枝線管渠 |
| → | 圧送管 |
| → | 伏越管 |
| → | 光ファイバー埋設管渠(二重線) |
| ○ | 0号人孔 |
| ○ | 1号人孔 |
| ○ | 2号人孔 |
| ○ | 3号人孔 |
| ○ | 4号人孔 |
| ○ | 5号人孔 |
| ○ | 6号人孔 |
| ○ | 小聖人孔 (聖人孔の縮小版を指す) |
| ○ | 特1号人孔 |
| ○ | 特殊人孔 |
| ○ | 分水人孔 |
| ○ | 伏越人孔 |
| ○ | 人孔種別不明 |
| △ | 吐き口 |
| ● | 変化点 |
| ○ | 副管取付 |
| ○ | 起点記号 |
| ○ | 汚水公共柵 |
| ○ | 雨水公共柵 |
| <人孔属性> | |
| ○ | (人孔) 地盤高T.P. 施設番号(人孔) |
| <管渠属性> | |
| (上流) 管径 勾配 区間距離 (下流) 上流管径 施設番号(管渠) 下流管径 | |
| ○ | 円形管 ○○構二重管 |
| □ | 矩形管 ○インバート構造 |
| U | U形渠 ☆不明 |
| <取付管属性> | |
| ○ | 管径 取付管 上流人孔中心からの延長 通加距離 |

注意：下水道台帳図は、現地の状況とは整合しない場合があります。
 本図面を設計・工事等に利用される場合は、下水道課との協議及び、
 下水道管の状況を現地で確認されるようお願いいたします。
 「この地図は、東京都知事の承認を受けて、東京都縮尺2,500分の1地形図を
 利用して作成したものである。無断複写を禁ず。(承認番号)6都市基交第32号」



調布市環境部下水道課
 令和6年10月