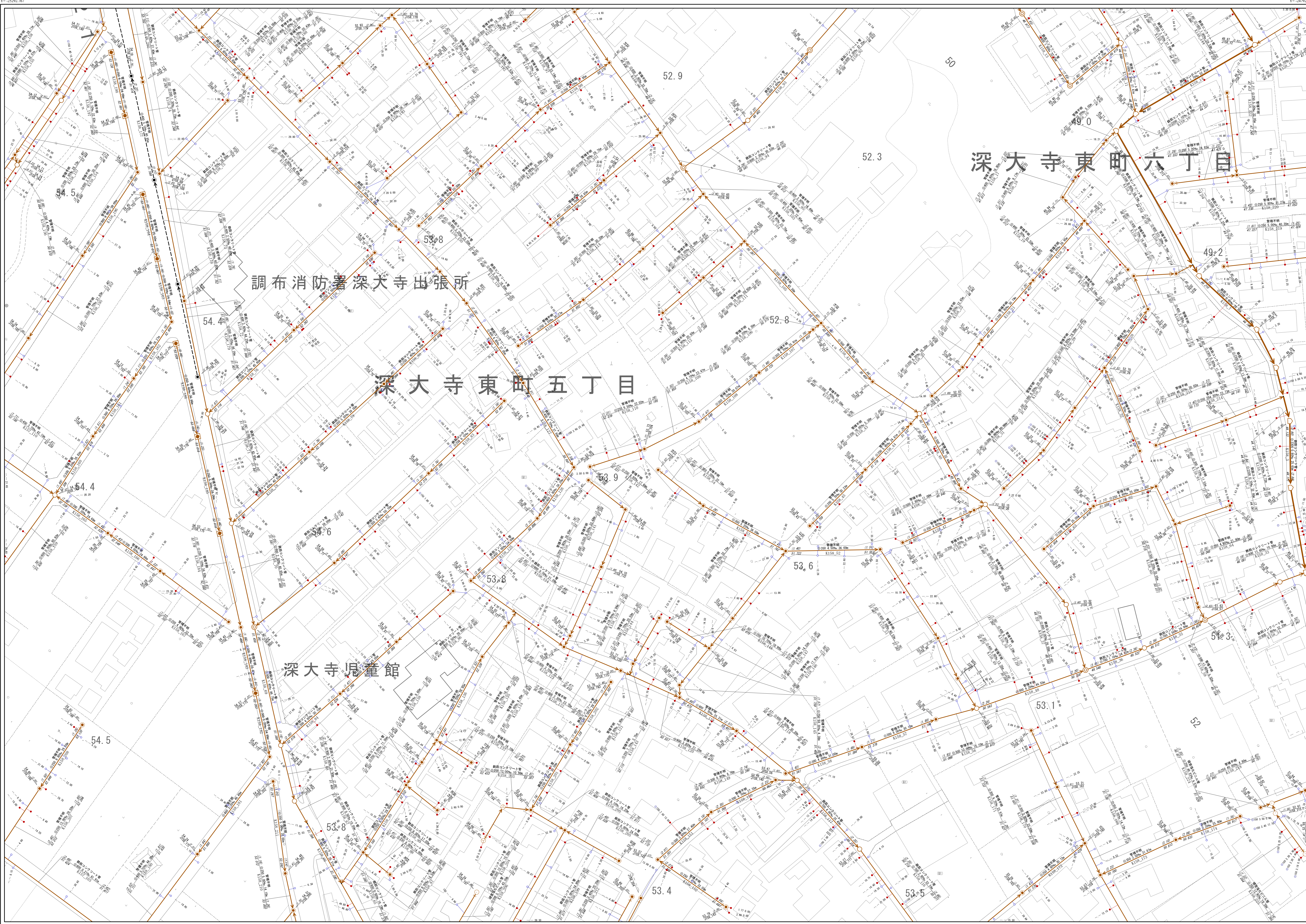



調布市公共下水道台帳施設平面図

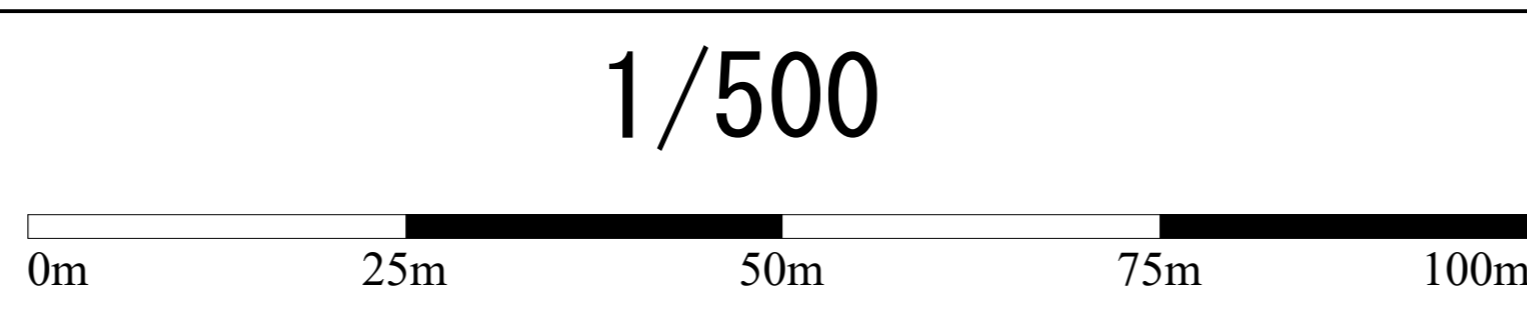
158

147	148	149
157	158	159
167	168	169



凡例				
線種	種別			
---	区市・東京都の区界			
施設分類	表示色			
合流施設	茶色			
汚水施設	赤色			
雨水施設	青色			
管理外施設	黒色			
記号	種別			
→	幹線管渠			
→	枝線管渠			
→	圧送管			
→	伏樋管			
→	光ファイバー埋設管渠(二重線)			
○	0号人孔			
○	1号人孔			
○	2号人孔			
○	3号人孔			
○	4号人孔			
○	5号人孔			
○	6号人孔			
○	小聖人孔(形状不明)			
■	特1号人孔			
△	特殊人孔			
○	分水人孔			
○	伏樋人孔			
○	人孔種別不明			
△	吐き口			
●	変化点			
○	副管取付			
○	起点記号			
○	汚水公共井			
○	雨水公共井			
人孔属性				
○	(人孔) 地盤高T.P. 施設番号(人孔)			
管渠属性				
(上流) 管径	管種	勾配	区間距離	(下流) 管径
上流管径	施設番号(管渠)	下流管径		
○	円形管	○	二重管	○
□	矩形管	○	インバート構造	
U	U形渠	☆	不明	
取付管属性				
○	管径	取付管	上流人孔中心からの	
		延長	追加距離	

注意：下水道台帳図は、現地の状況とは整合しない場合があります。
 本図面を設計・工事等に利用される場合は、下水道課との協議及び、
 下水道管の状況を現地で確認されるようお願いいたします。
 「この地図は、東京都知事の承認を受けて、東京都縮尺2,500分の1地形図を
 利用して作成したものである。無断複写を禁ず。(承認番号)6都市基交第32号」



調布市環境部下水道課
 令和6年10月