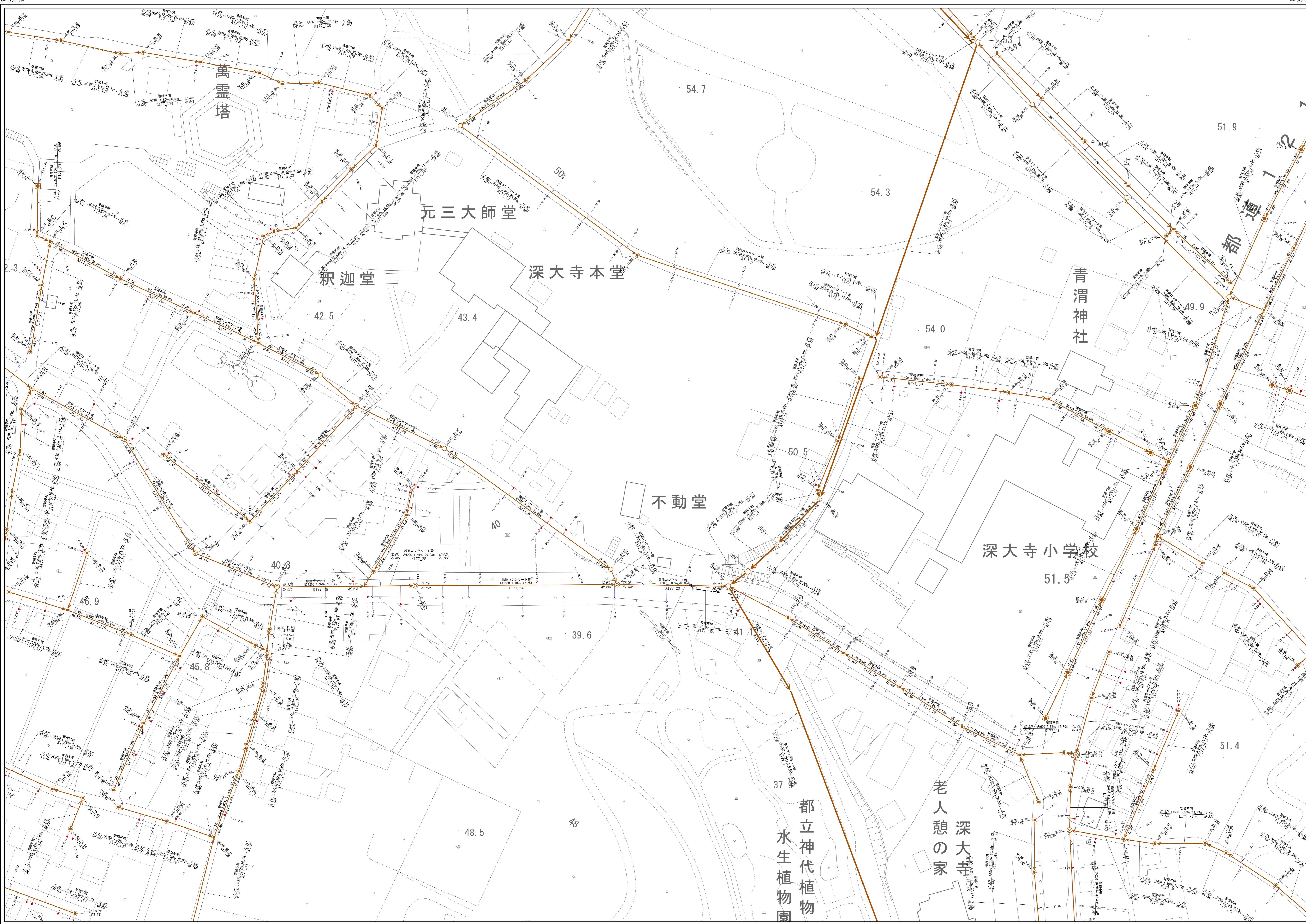



調布市公共下水道台帳施設平面図

177

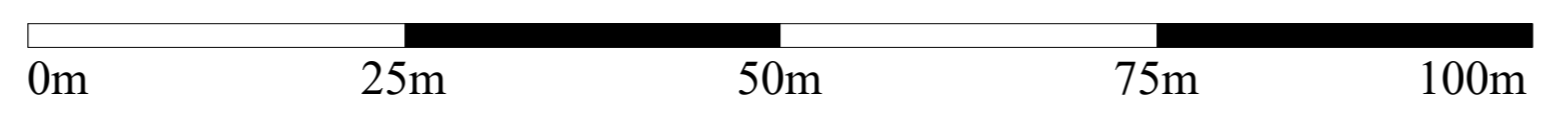
166	167	168
176	177	178
186	187	188



凡例											
線種	種別										
-----	区市・東京都の区界										
施設分類	表示色										
合流施設	茶色										
汚水施設	赤色										
雨水施設	青色										
管理外施設	黒色										
記号	種別										
→	幹線管渠										
→	枝線管渠										
→	庄送管										
→	伏越管										
→	光ファイバー埋設管渠(二重線)										
○	0号人孔										
○	1号人孔										
○	2号人孔										
○	3号人孔										
○	4号人孔										
○	5号人孔										
○	6号人孔										
○	小型人孔(形状・設置場所等により異なる)										
■	特1号人孔										
△	特殊人孔										
○	分水人孔										
○	伏越人孔										
○	人孔種別不明										
△	吐き口										
●	変化点										
○	副管取付										
○	起点記号										
○	汚水公共柵										
○	雨水公共柵										
人孔属性											
○	(人孔) 地盤高T/P										
○	施設番号(人孔)										
管渠属性											
(上流)	管径	管種	勾配	区間距離	(下流)	管径	管種	勾配	区間距離		
○	上流管径	○	施設番号(管渠)	○	下流管径	○	施設番号(管渠)	○	下流管径		
○	円形管	○	二重管	○	○	○	○	○	○		
○	矩形管	○	インバート構造	○	○	○	○	○	○		
○	U形管	○	不明	○	○	○	○	○	○		
取付管属性											
○	管径	○	取付管	○	上流人孔中心からの	○	延長	○	加	○	距離

注意：下水道台帳図は、現地の状況とは整合しない場合があります。
 本図面を設計・工事等に利用される場合は、下水道課との協議及び、
 下水道管の状況を現地で確認されるようお願いいたします。
 「この地図は、東京都知事の承認を受けて、東京都縮尺2,500分の1地形図を
 利用して作成したものである。無断複写を禁ず。(承認番号)6都市基交著第32号」

1/500



調布市環境部下水道課
 令和6年10月