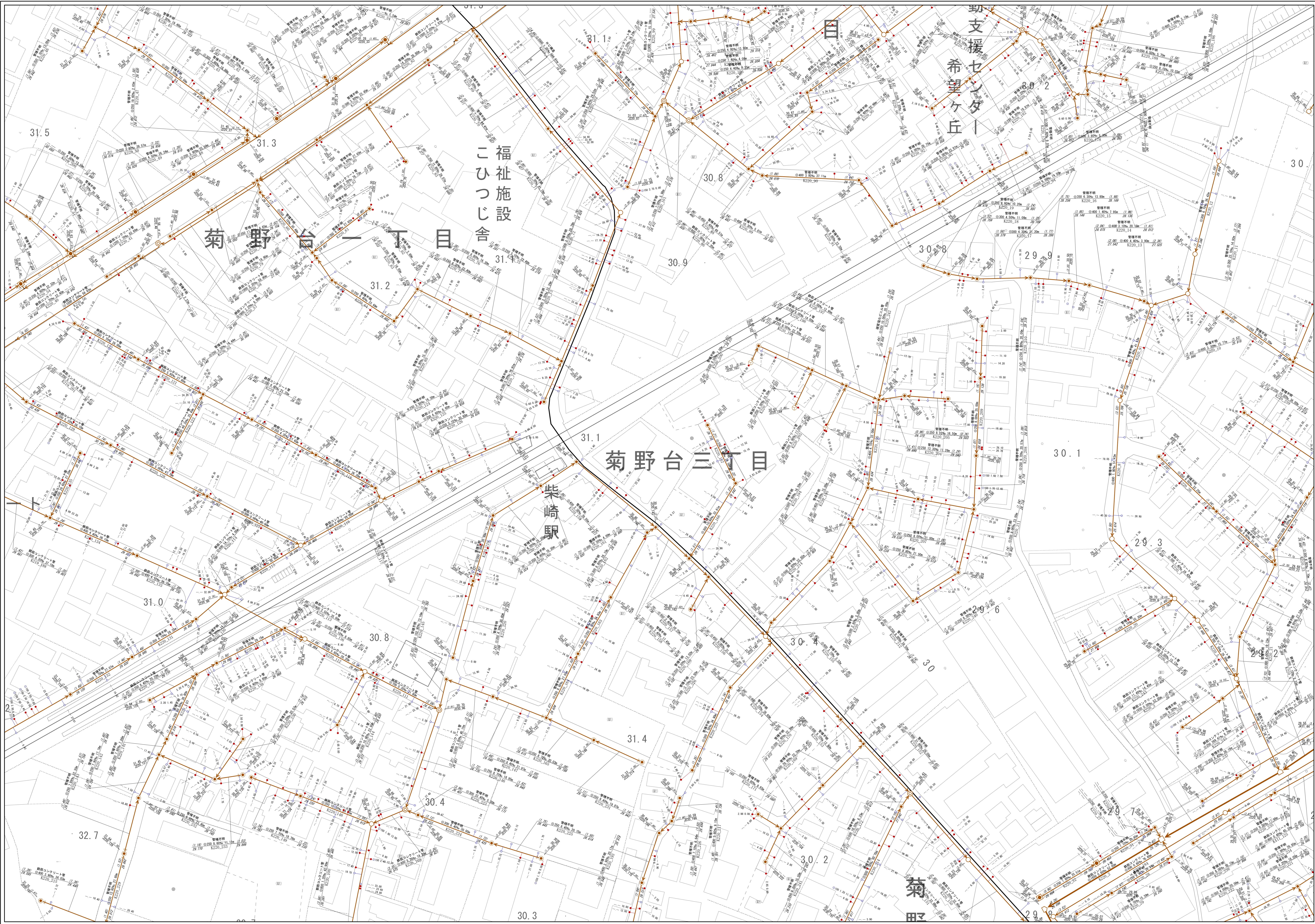



調布市公共下水道台帳施設平面図

220

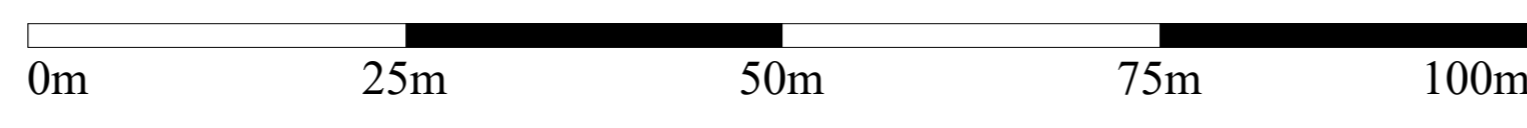
209	210	401
219	220	411
229	230	421



凡例					
線種	種別				
-----	区市・東京都の区界				
施設分類	表示色				
合流施設	茶色				
汚水施設	赤色				
雨水施設	青色				
管理外施設	黒色				
記号	種別				
	幹線管渠				
	枝線管渠				
	圧送管				
	伏樋管				
	光ファイバー埋設管渠(二重線)				
	0号人孔				
	1号人孔				
	2号人孔				
	3号人孔				
	4号人孔				
	5号人孔				
	6号人孔				
	小型人孔(形状不明)				
	特1号人孔				
	特殊人孔				
	分水人孔				
	伏樋人孔				
	人孔種別不明				
	吐き口				
	変化点				
	副管取付				
	起点記号				
	汚水公共溝				
	雨水公共溝				
人孔属性					
	(人孔) 地盤高T.P. 施設番号(人孔)				
管渠属性					
(上流)	管径	勾配	区間距離	(下流)	7号以上の管径
上流管径	施設番号(管渠)	下流管径			
	円形管		二層二管		
	矩形管		インバート構造		
	U形渠		不明		
取付管属性					
	管径	取付管	上流人孔中心からの延長	加圧距離	

注意：下水道台帳図は、現地の状況とは整合しない場合があります。
 本図面を設計・工事等に利用される場合は、下水道課との協議及び、
 下水道管の状況を現地で確認されるようお願いいたします。
 「この地図は、東京都知事の承認を受けて、東京都縮尺2,500分の1地形図を
 利用して作成したものである。無断複写を禁ず。(承認番号)6都市基交著第32号」

1/500



調布市環境部下水道課
 令和6年10月