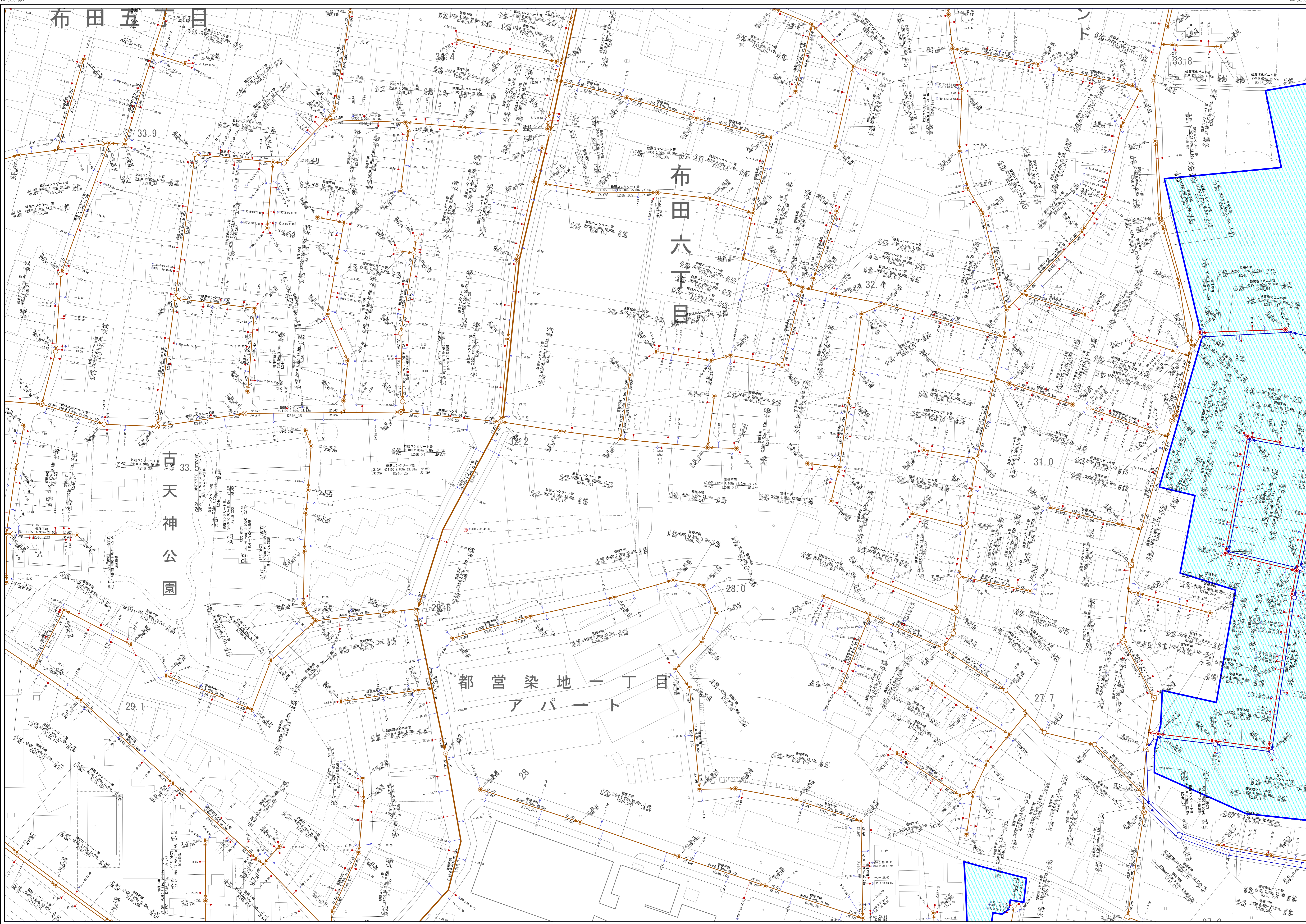



調布市公共下水道台帳施設平面図

246

| | | |
|-----|-----|-----|
| 235 | 236 | 237 |
| 245 | 246 | 247 |
| 255 | 256 | 257 |

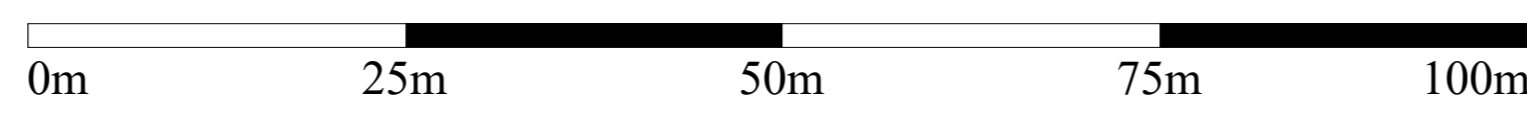


| 凡例 | |
|-------|-----------|
| 線種 | 種別 |
| ----- | 区市・東京都の区界 |
| 施設分類 | 表示色 |
| 合流施設 | 茶色 |
| 汚水施設 | 赤色 |
| 雨水施設 | 青色 |
| 管理外施設 | 黒色 |

| 記号 | 種別 |
|-------|-------------------------|
| | 幹線管渠 |
| | 枝線管渠 |
| | 圧送管 |
| | 伏樋管 |
| | 光ファイバー埋設管渠(二重線) |
| | 0号人孔 |
| | 1号人孔 |
| | 2号人孔 |
| | 3号人孔 |
| | 4号人孔 |
| | 5号人孔 |
| | 6号人孔 |
| | 小型人孔 (形状不明の場合は) |
| | 特1号人孔 |
| | 特殊人孔 |
| | 分水人孔 |
| | 伏樋人孔 |
| | 人孔種別不明 |
| | 吐き口 |
| | 変化点 |
| | 副管取付 |
| | 起点記号 |
| | 汚水公共樹 |
| | 雨水公共樹 |
| 人孔属性 | |
| | (人孔) 地盤高T/P 施設番号(人孔) |
| 管渠属性 | |
| (上流) | 管径 勾配 区間距離 (下流) |
| ○ | 管径 |
| □ | 勾配 |
| U | 区間距離 |
| ○ | 管径 |
| □ | 管径 |
| U | 管径 |
| ○ | 不明 |
| 取付管属性 | |
| | 取付管 取付管中心からの 延長 追加距離 |

注意：下水道台帳図は、現地の状況とは整合しない場合があります。
 本図面を設計・工事等に利用される場合は、下水道課との協議及び、
 下水道管の状況を現地で確認されるようお願いいたします。
 「この地図は、東京都知事の承認を受けて、東京都縮尺2,500分の1地形図を
 利用して作成したものである。無断複写を禁ず。(承認番号)6都市基交著第32号」

1/500



調布市環境部下水道課
 令和6年10月