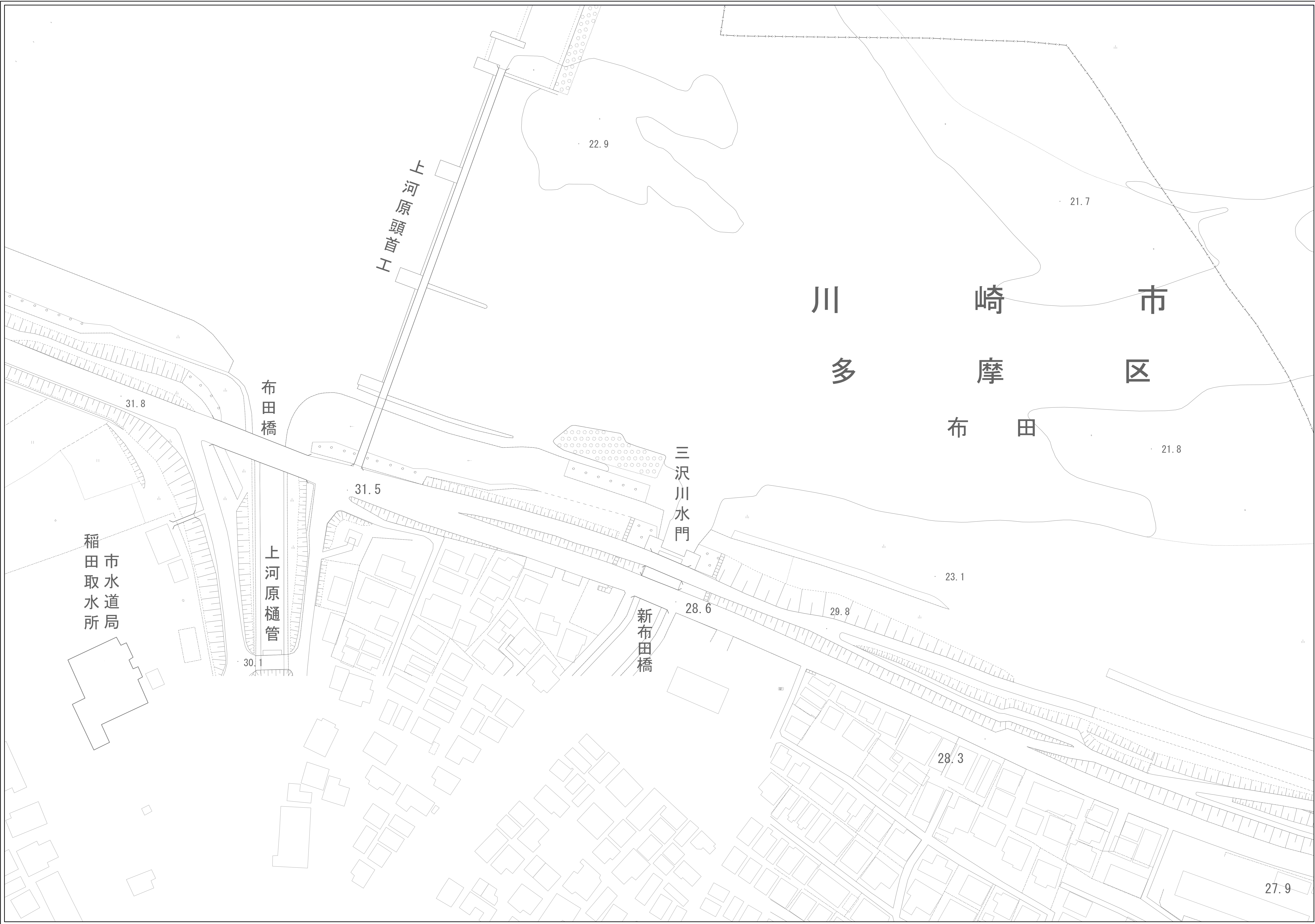



調布市公共下水道台帳施設平面図

276

265	266	267
	276	277




凡 例	
線 種	種 別
-----	区市・東京都の区界
施設分類	表示色
合流施設	茶 色
汚水施設	赤 色
雨水施設	青 色
管理外施設	黒 色

記 号	種 別
→	幹 線 管 渠
→	枝 線 管 渠
→	庄 送 管
→	伏 越 管
→	光ファイバー埋設管渠 (二重線)
○	0号人孔
●	1号人孔
○	2号人孔
⊗	3号人孔
⊙	4号人孔
⊠	5号人孔
⊡	6号人孔
⊙	小聖人孔 (埋設管渠に接続する)
■	特1号人孔
△	特殊人孔
⊙	分水人孔
⊗	伏越人孔
⊙	人孔種別不明
△	吐き口
●	変化点
→	副 管 取 付
→	起 点 記 号
→	汚水公共柵
→	雨水公共柵

〈人孔属性〉	
○	(人孔) 地盤高T/P 施設番号(人孔)
〈管渠属性〉	
(上流) 管 種 区間距離 (下流)	管 種 区間距離 (上流)
上流管径	下流管径
施設番号(管渠)	施設番号(管渠)
○	円形管
○	二重管
□	矩形管
○	インバート構造
U	U形渠
☆	不明
〈取付管属性〉	
→	管径 取付管 上流人孔中心からの 延長 通 加 距離

注意：下水道台帳図は、現地の状況とは整合しない場合があります。
 本図面を設計・工事等に利用される場合は、下水道課との協議及び、
 下水道管の状況を現地で確認されるようお願いいたします。
 「この地図は、東京都知事の承認を受けて、東京都縮尺2,500分の1地形図を
 利用して作成したものである。無断複写を禁ず。(承認番号)6都市基交第32号」



調布市環境部下水道課
 令和6年10月