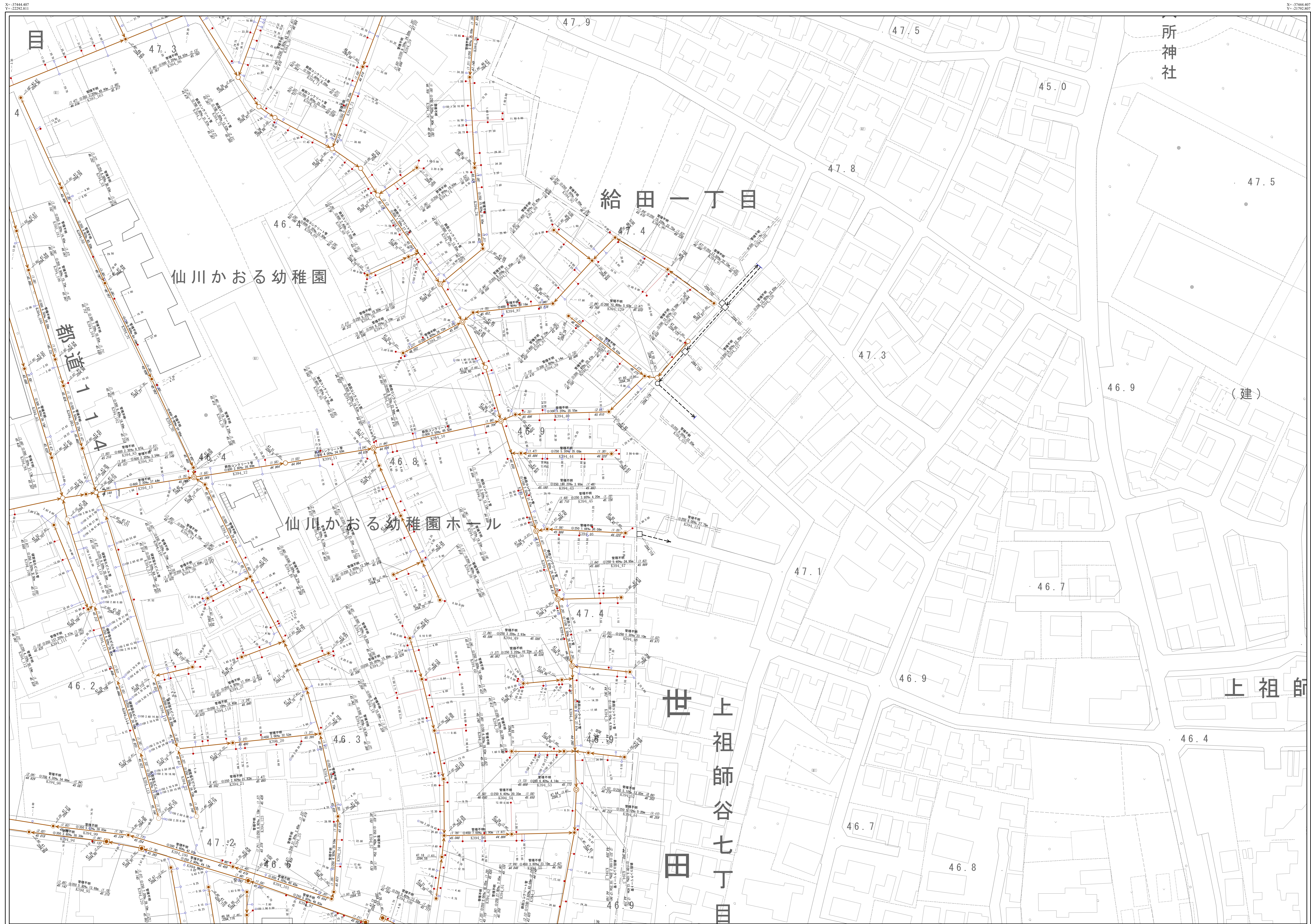



調布市公共下水道台帳施設平面図



394

383	384
393	394
403	404



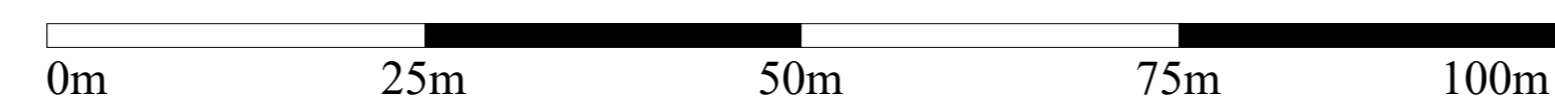
凡例	
線種	種別
---	区市・東京都の区界

施設分類	表示色
合流施設	茶色
汚水施設	赤色
雨水施設	青色
管理外施設	黒色

記号	種別
→	幹線管渠
→	枝線管渠
→	圧送管
→	伏槽管
→	光ファイバー埋設管渠 (二重線)
○	0号人孔
○	1号人孔
○	2号人孔
○	3号人孔
○	4号人孔
○	5号人孔
○	6号人孔
○	小聖人孔 (地下埋設管渠に設置)
■	特1号人孔
△	特殊人孔
△	分水人孔
△	伏槽人孔
△	人孔種別不明
△	吐き口
●	変化点
○	副管取付
○	起点記号
+	汚水公共井
+	雨水公共井
○	(人孔) 地盤高T.P. 施設番号(人孔)
<管渠属性>	
○	管種
○	管径
○	勾配
○	区間距離
○	上流管径
○	下流管径
○	管渠二重管
○	インバート構造
○	不明
<取付管属性>	
+	管径
+	取付管延長
+	上流人孔中心からの距離

注意：下水道台帳図は、現地の状況とは整合しない場合があります。
 本図面を設計・工事等に利用される場合は、下水道課との協議及び、
 下水道管の状況を現地で確認されるようお願いいたします。
 「この地図は、東京都知事の承認を受けて、東京都縮尺2,500分の1地形図を
 利用して作成したものである。無断複写を禁ず。(承認番号)6都市基交著第32号」

1/500



調布市環境部下水道課
 令和6年10月