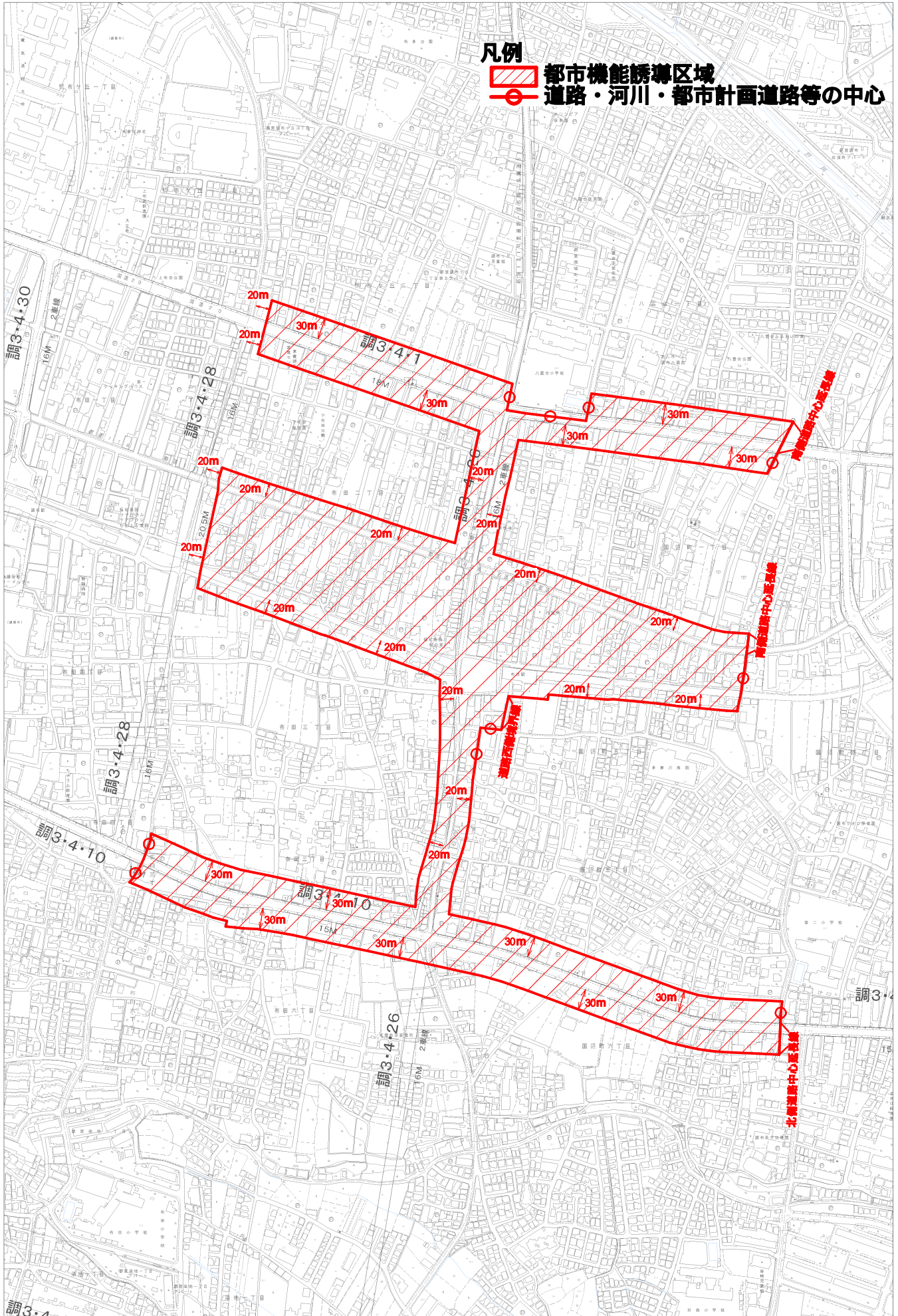
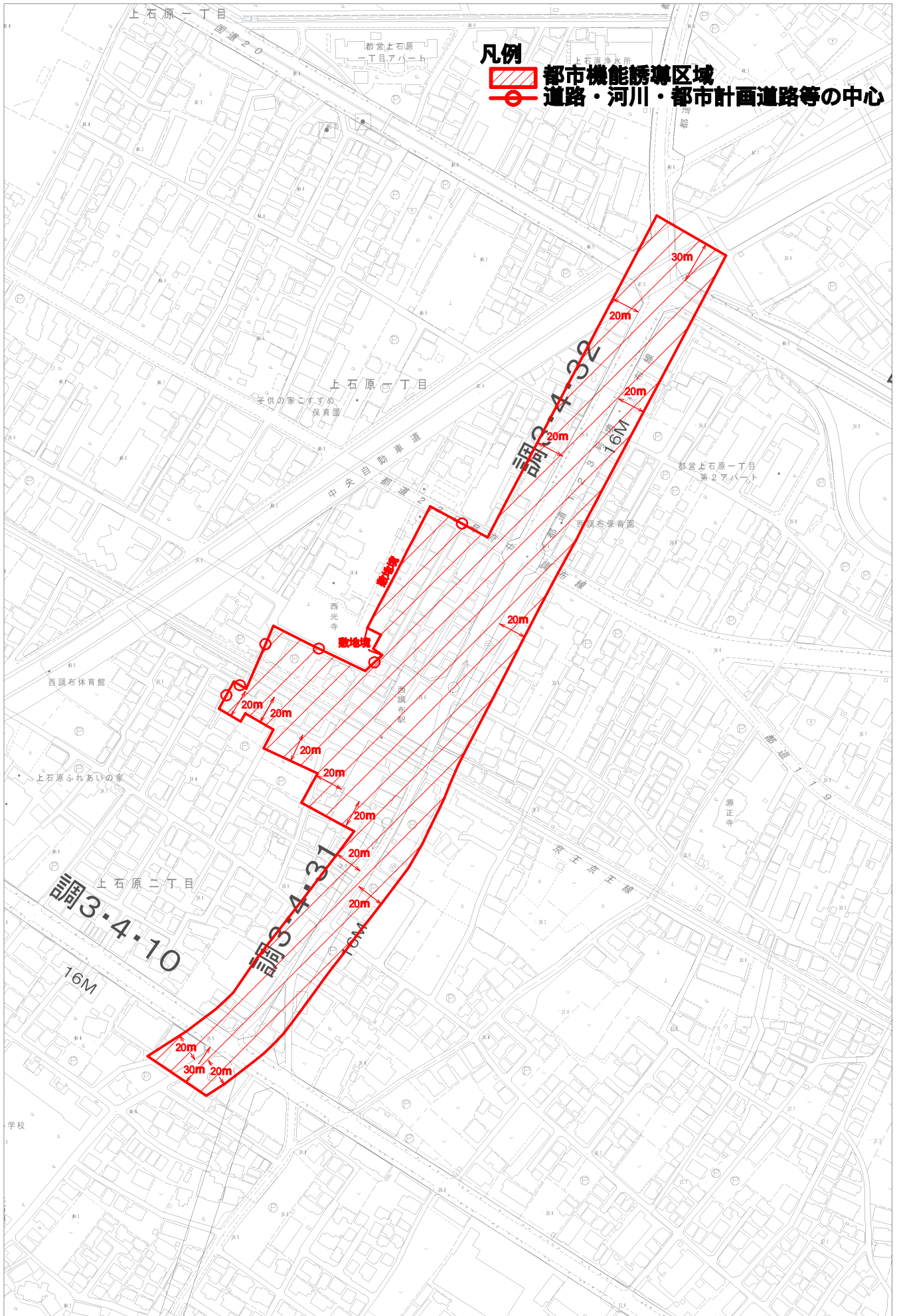


布田駅周辺都市機能誘導区域



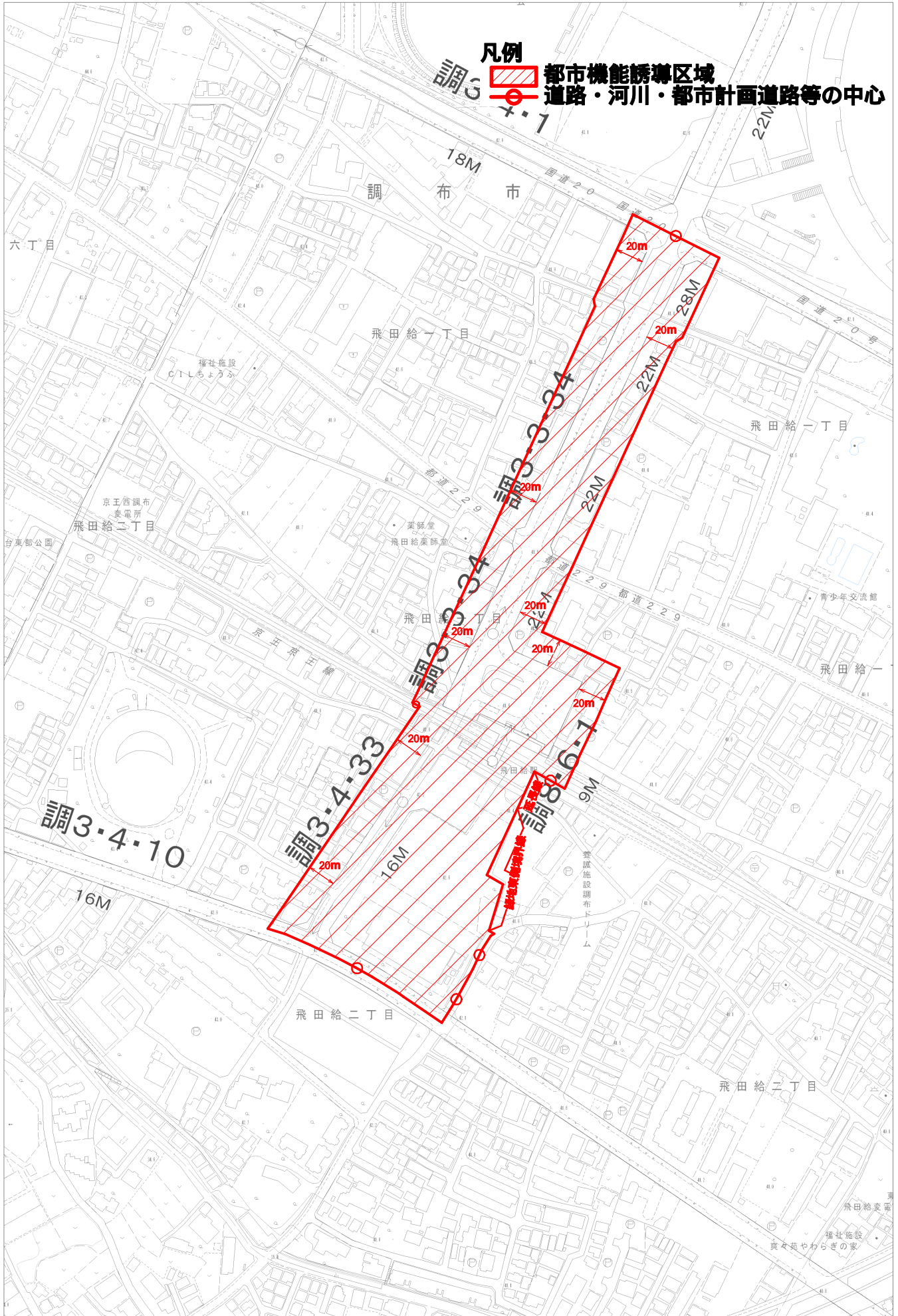
この地図は、東京府知事の承認を受けて、東京府縮尺2,500分の1地形図を利用して作成したものである。
 無断転載禁止。(承認番号)5都庁交資第22号

西調布駅周辺都市機能誘導区域



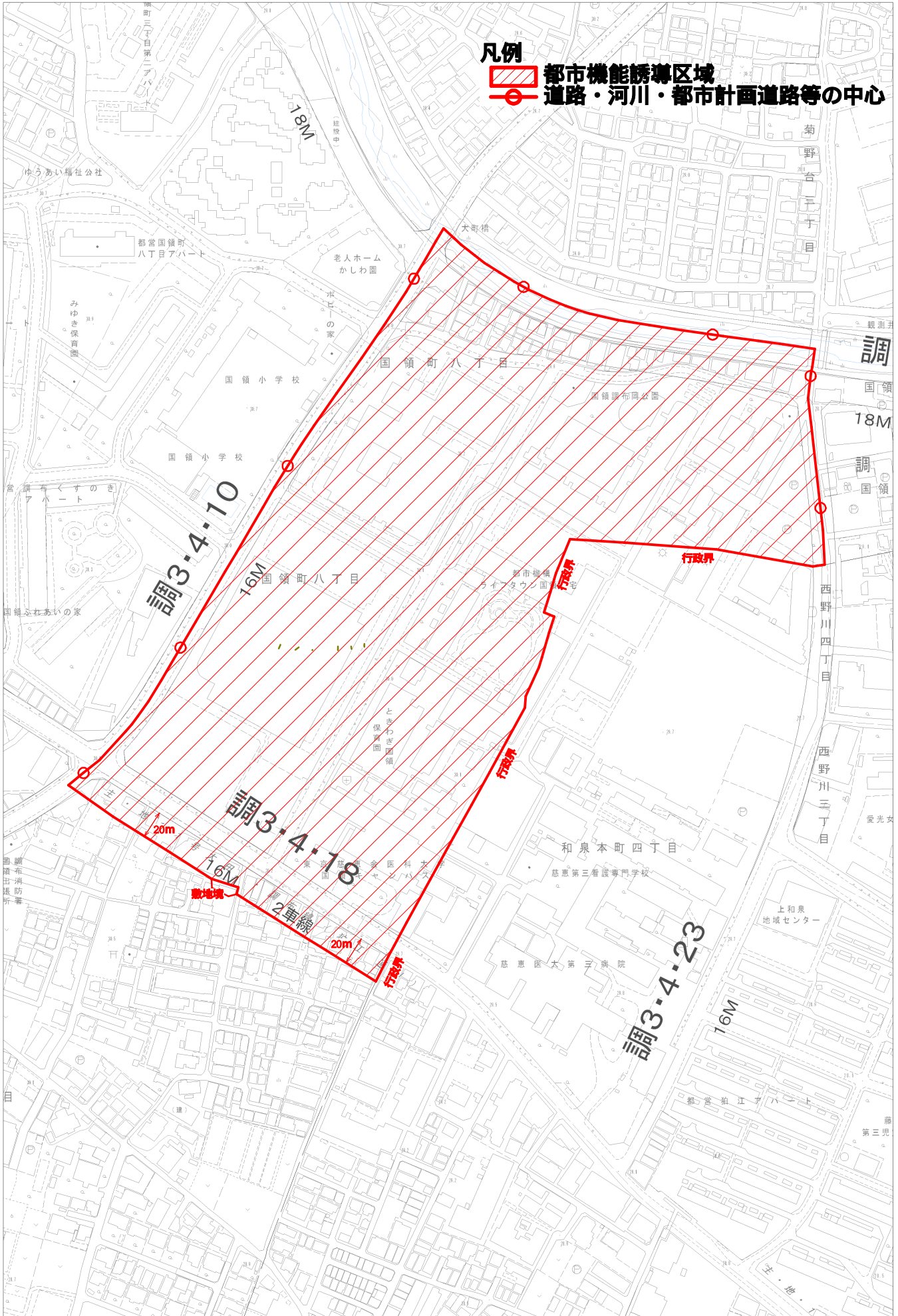
この地図は、東京都知事の承認を受けて、東京縮尺2,500分の1地形図を利用して作成したものである。
 無断転載禁止。(承認番号)5都庁交資第22号

飛田給駅周辺都市機能誘導区域



この地図は、東京都知事の承認を受けて、東京都縮尺2,500分の1地形図を利用して作成したものである。
 無断複製禁止。(承認番号)5都庁交交第22号 (承認番号)5都庁計第94号、令和5年6月14日

国領町八丁目地区周辺都市機能誘導区域



この地図は、東京都知事の承認を受けて、東京都縮尺2,500分の1地形図を利用して作成したものである。
 無断複製禁止。(承認番号)5都庁交策第22号 (承認番号)5都庁計第94号、令和5年6月14日

○作成・修正履歴

作成	令和	5年	7月	7日
運用開始	令和	5年	9月	1日