

**調布都市計画道路 3・4・28号
品川道天神前線
（旧甲州街道～甲州街道）
道路築造工事に係る工事説明会**

日時 令和4年7月13日（水）
午後7時から
場所 下布田ふれあいの家

調布市都市整備部街づくり事業課

次 第

- 1 挨 拶
- 2 職 員 紹 介
- 3 本 日 の 説 明
- 4 質 疑 応 答

※質疑応答については、新型コロナウイルス感染症拡大防止の観点から個別対応とさせていただきます。

1 挨撈

2 職員紹介

3 本日の説明

3 - 1 事業概要

3 - 2 令和4年度工事の概要

3 - 3 工事ステップ

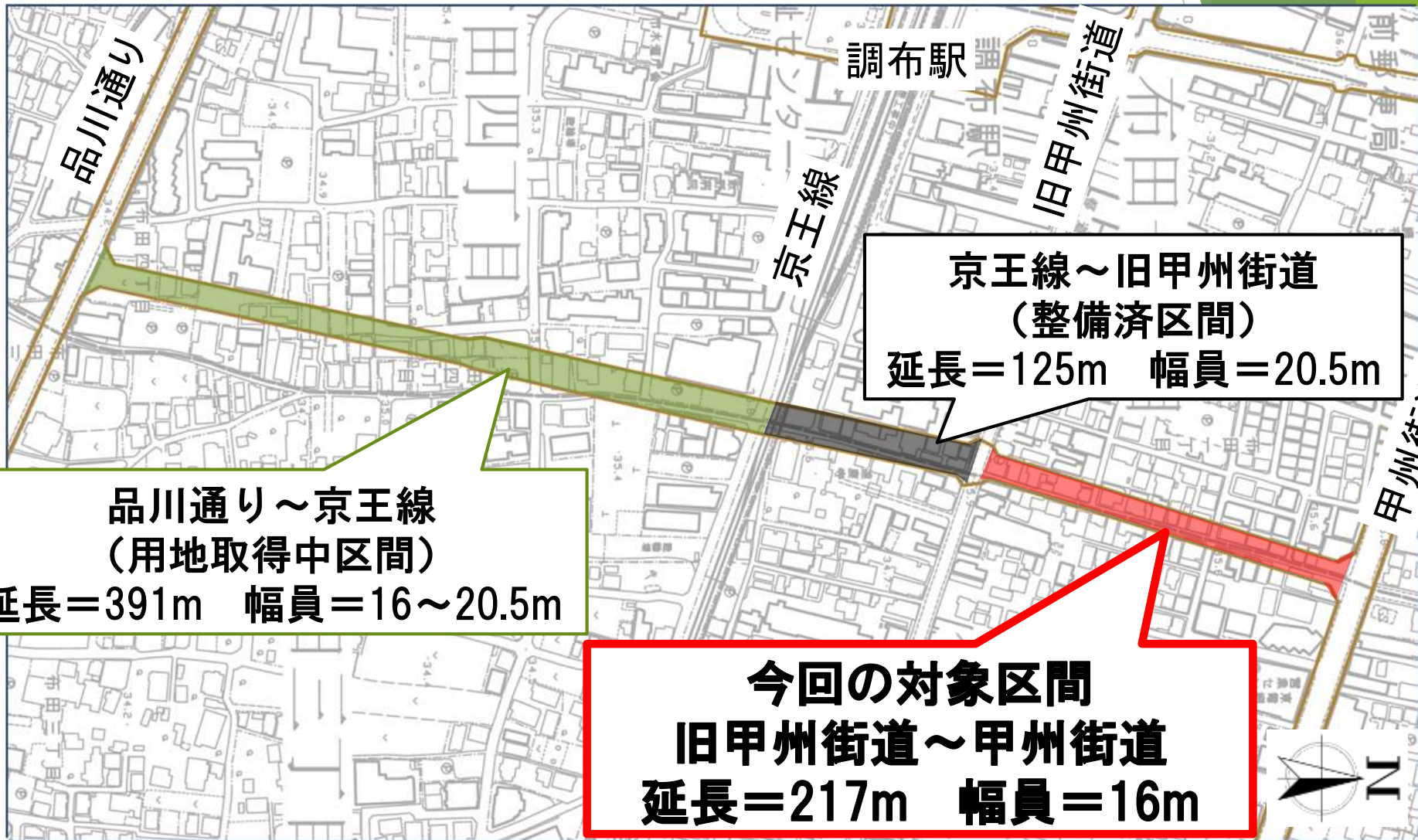
3 - 4 安全対策等

3 - 5 工事に関する問合せ先

3 - 1 事業概要

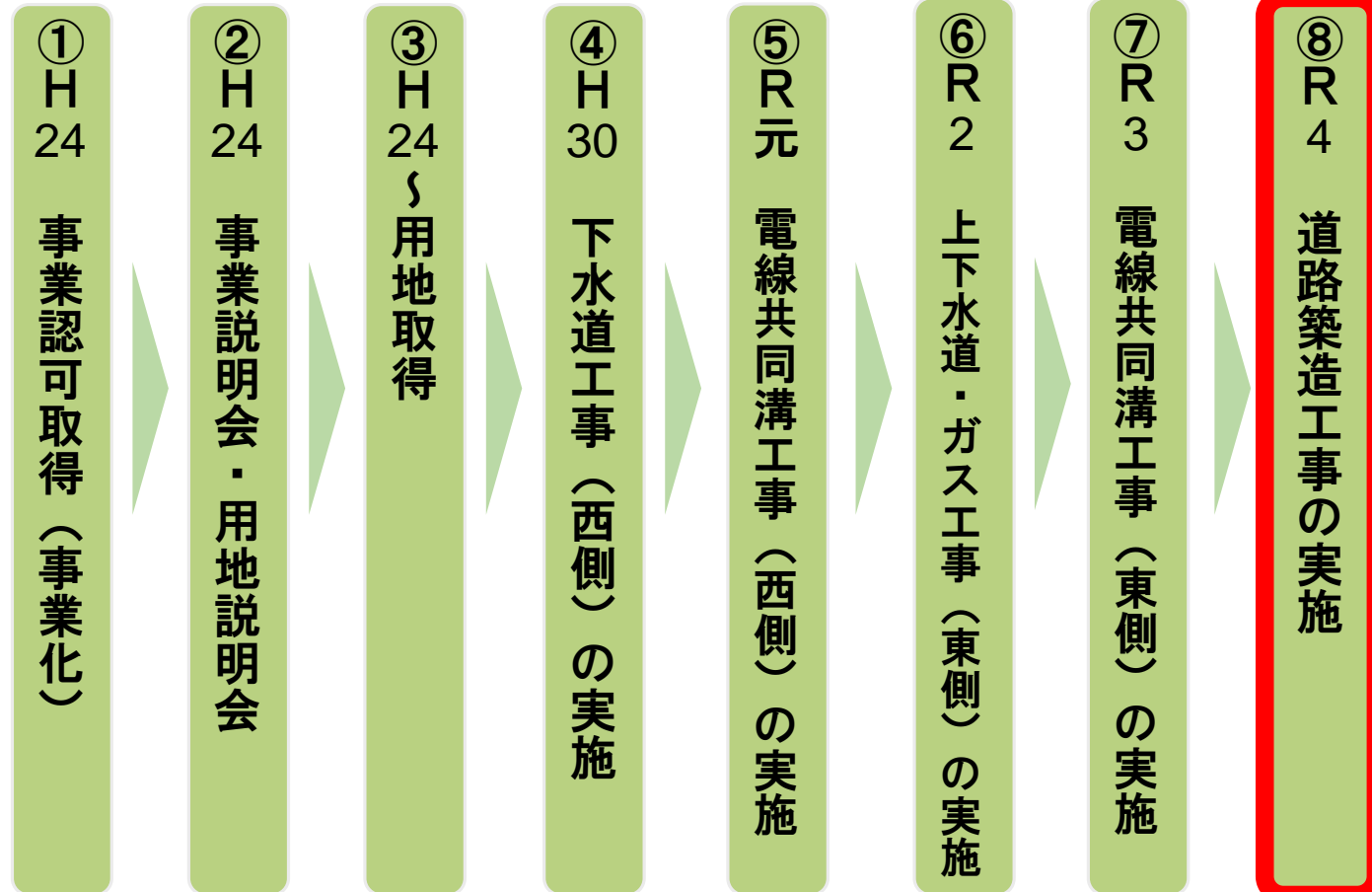
3 - 1 事業概要

調布都市計画道路3・4・28号品川道天神前線（品川通り～甲州街道）



3 - 1 事業概要

これまでの経緯

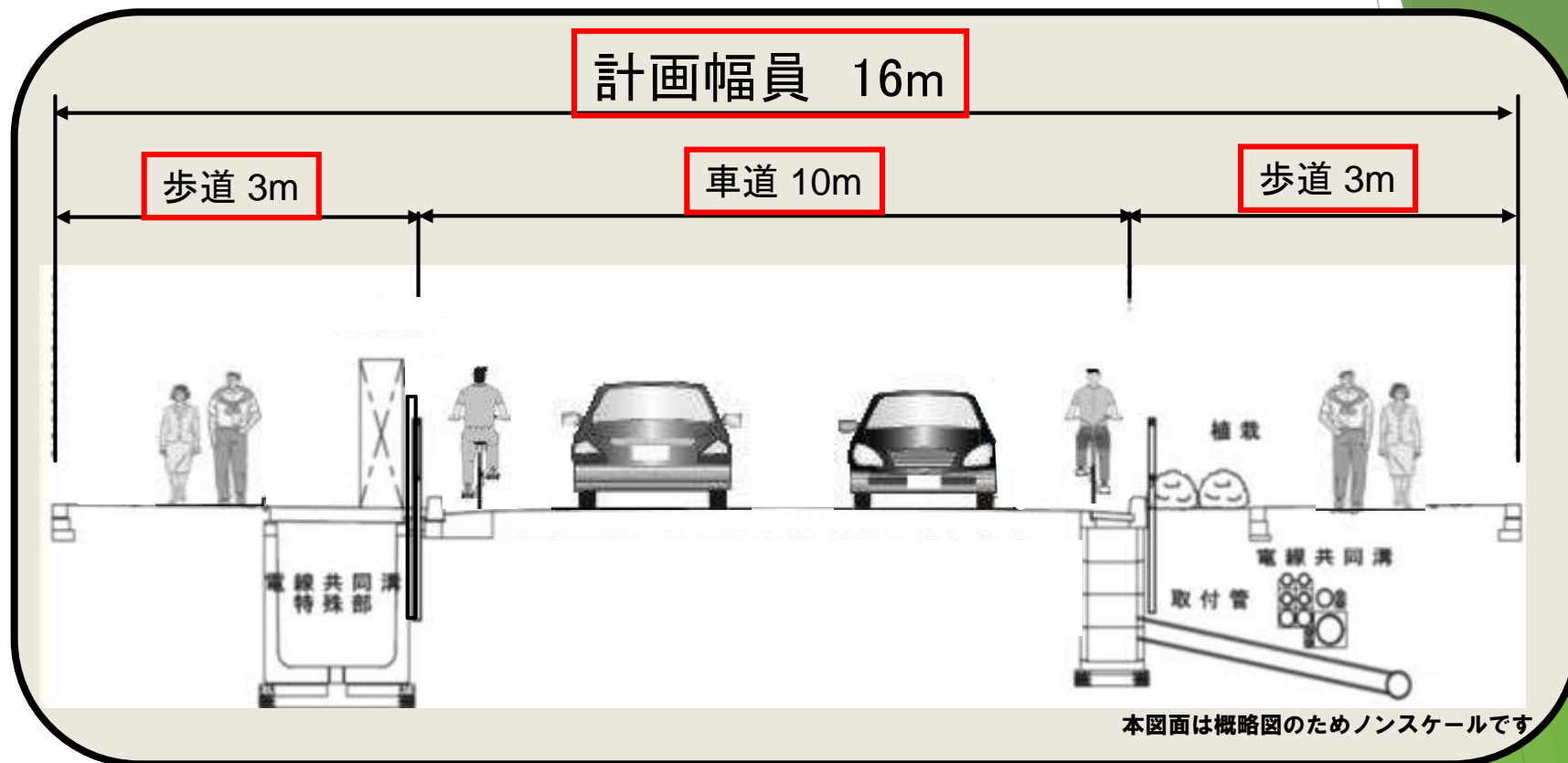


※R4の工事完了時点では、
旧甲州街道との交差点部分については、
一部暫定形となります。

今回の説明会対象工事

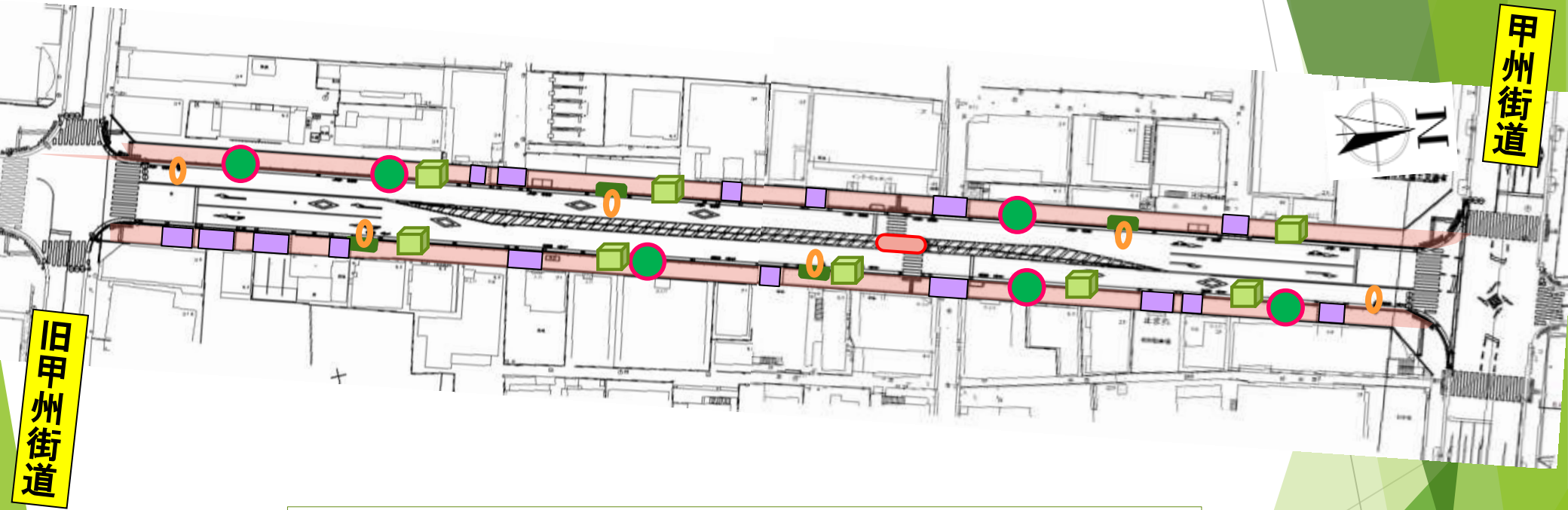
3 - 1 事業概要

道路の断面イメージ図



3 - 1 事業概要

道路平面図（完成形）



- 街路灯(車道灯)
- 植栽(オオムラサキツツジ)
- 植栽(サルスベリ)
- 地上機器(電線共同溝)
- 歩道乗入れ部

甲州街道


旧甲州街道

3 - 1 事業概要

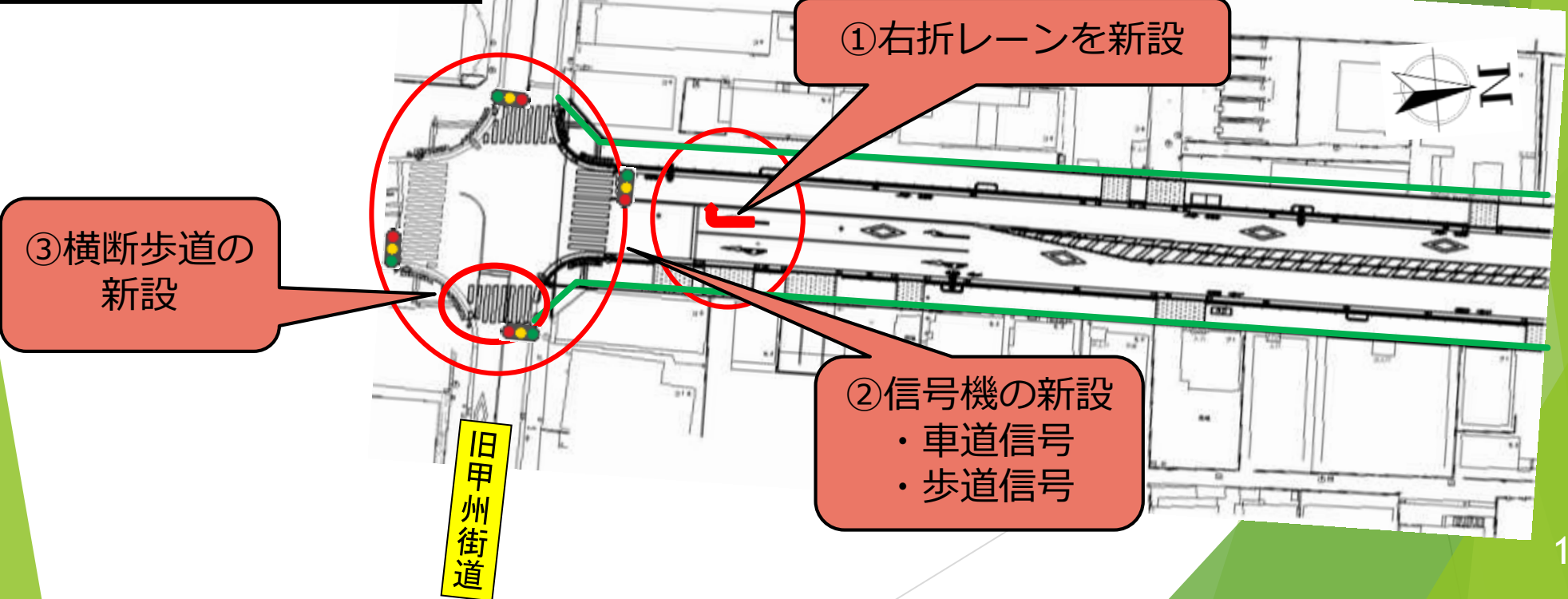
道路平面図 (完成形) 南側



- ①右折レーンの新設
- ②信号機の新設
- ③横断歩道の新設



令和7年度に整備予定
※令和4年度の工事完了
時点では現況と同様の
形状となります。(P16参照)



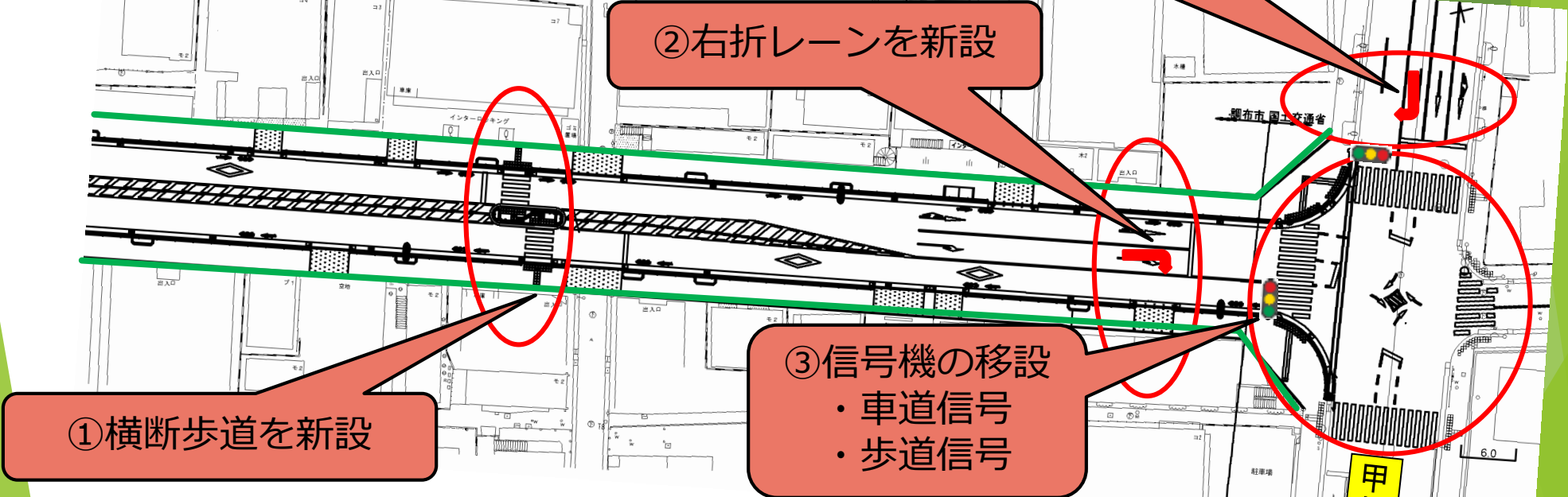

3 - 1 事業概要

道路平面図（完成形）北側



- ①横断歩道の新設
- ②右折レーンの新設
- ③信号機, 横断歩道の移設

令和4年度に整備



①横断歩道を新設

②右折レーンを新設

②右折レーンを新設

③信号機の移設
・車道信号
・歩道信号

3 - 1 事業概要

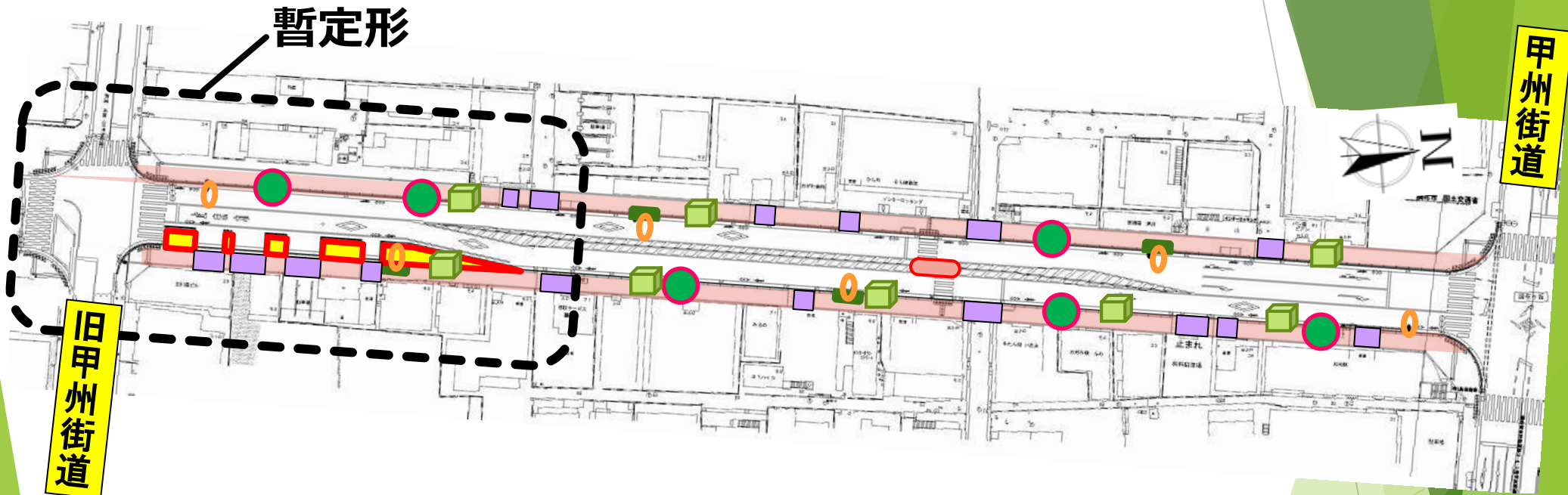
各施設の仕様







工種	規格	内容	
歩道舗装	□30cm×30cm 遮熱性・透水性 斜めスリット 明るい色		 色のイメージ
道路灯 歩道灯	LED灯具 ブラウン色		
植栽	低木 オオムラサキツツジ 中木 サルスベリ		

3 - 2 令和4年度工事の概要

3 - 2 令和4年度工事の概要

道路平面図 (令和4年度末時点)



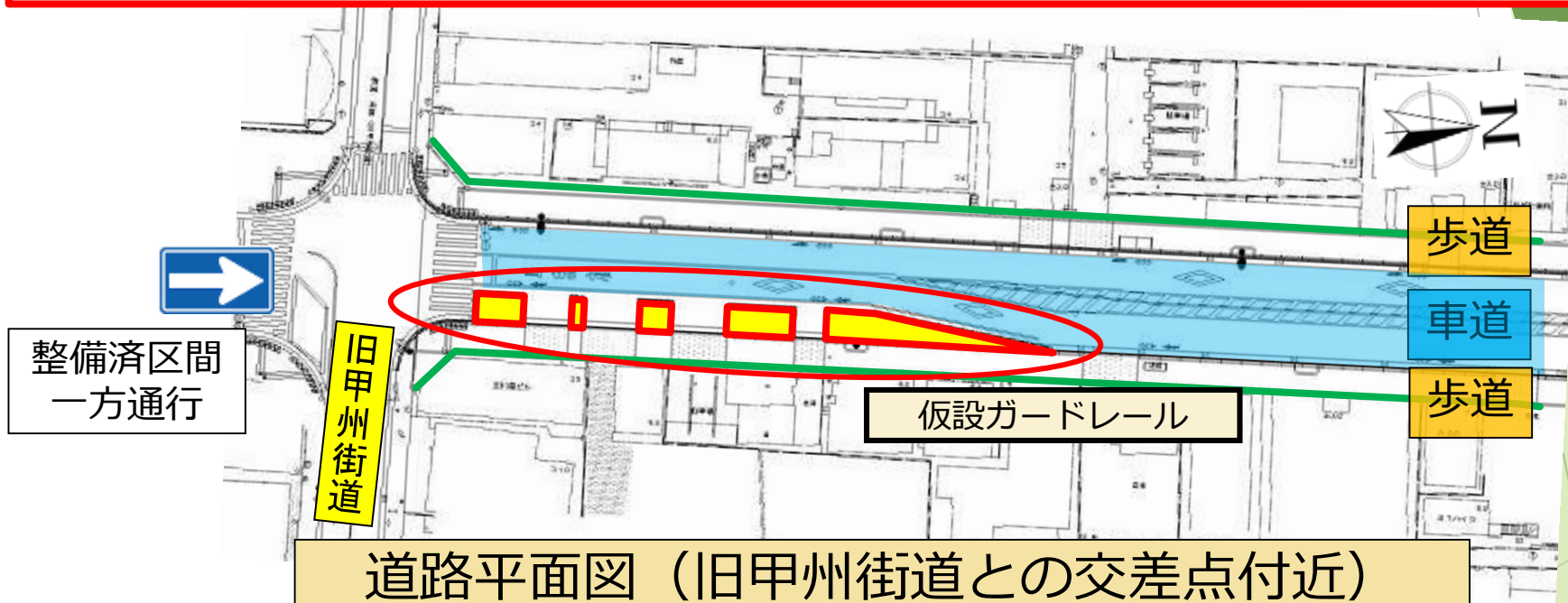
- | | |
|---|---|
|  街路灯(車道灯) |  地上機器(電線共同溝) |
|  植栽(オオムラサキツツジ) |  歩道乗入れ部 |
|  植栽(サルスベリ) |  仮設ガードレール設置 |

3-2 令和4年度工事の概要

① 暫定形の期間（R4年度末～R7年度末（予定））

● 仮設ガードレールの設置

京王線から旧甲州街道までの区間が一方通行のため、一部区間を仮設ガードレールにて規制



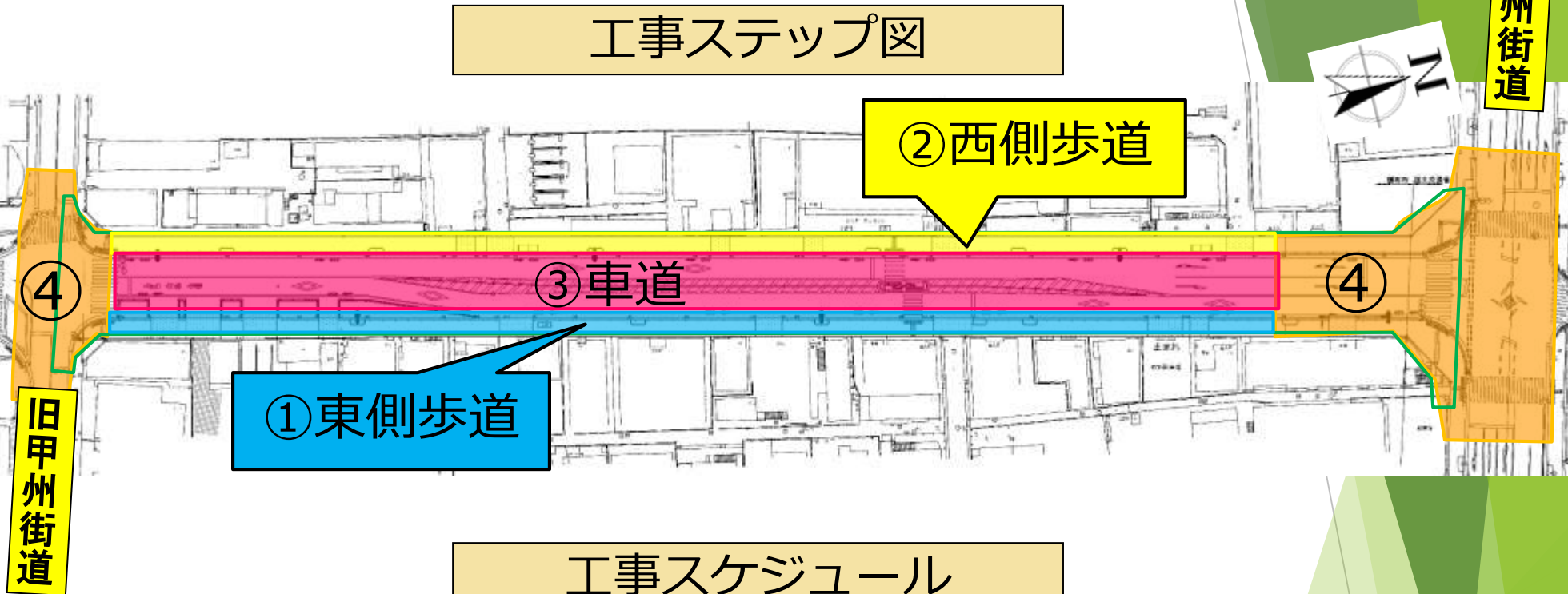
② 完成形の運用（R7年度末（予定）～）

● 調布3・4・28号線（品川通り～京王線）の暫定開放（令和7年度予定）にあわせて、完成形の整備を行い、運用を開始

3 - 3 工事ステップ

3-3 工事ステップ

工事ステップ図



工事スケジュール

工事内容 (R4)	7月	8月	9月	10月	11月	12月	1月	2月	3月
①東側歩道		■	■			■	■		
②西側歩道			■	■	■			■	■
③車道					■	■			■
④交差点部					■	■	■	■	■

●令和5年度に、電線類の地中への切り替え作業及び電柱の撤去を予定

3-3 工事ステップ

① 東側歩道 - 民地側

凡例

- 歩行者動線
- 作業エリア

平面図

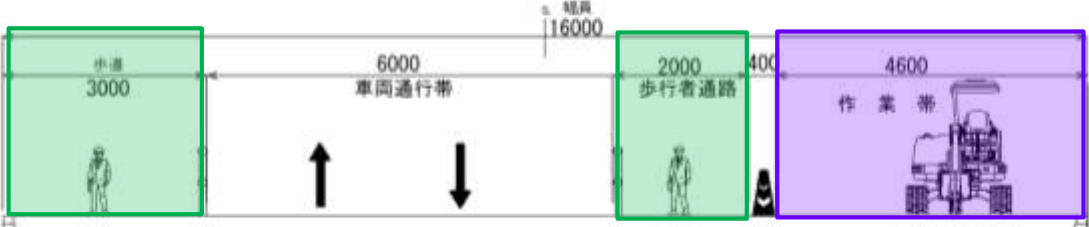


断面図

整備イメージ

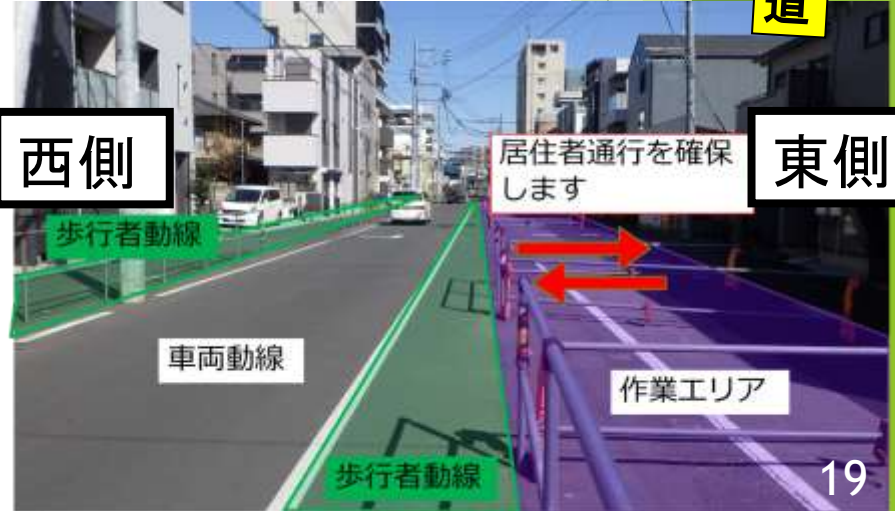
西側

東側



西側

東側



車両(相互通行)及び歩行者動線を確保し、宅地からの出入りに配慮いたします。

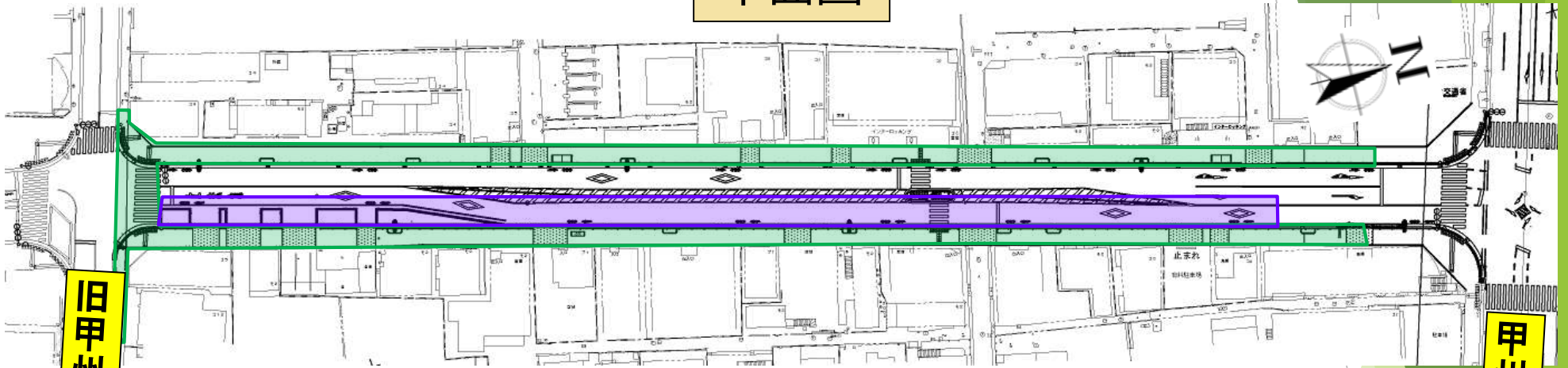
3-3 工事ステップ

① 東側歩道 - 車道側

凡例

- 歩行者動線
- 作業エリア

平面図

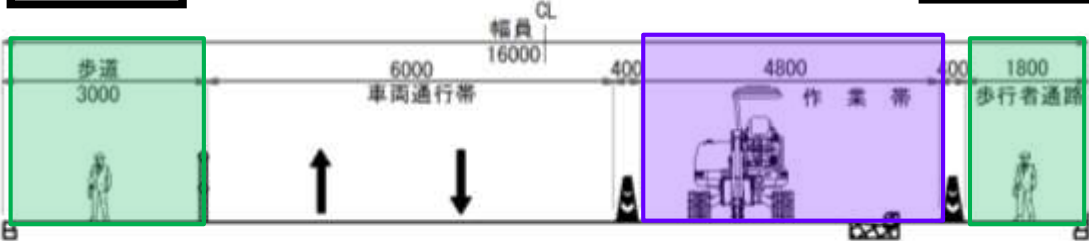


断面図

整備イメージ

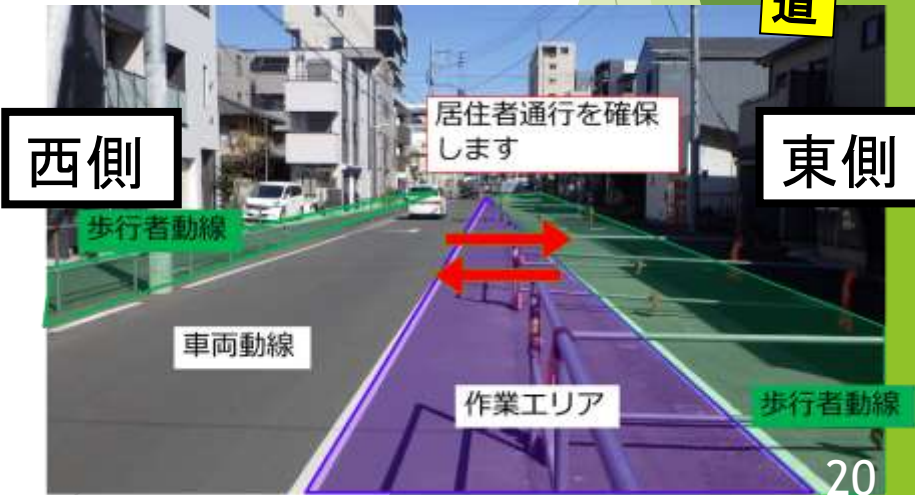
西側

東側



西側

東側



車両(相互通行)及び歩行者動線を確保し、宅地からの出入りに配慮いたします。

3-3 工事ステップ

②西側歩道 - 民地側

凡例

- 歩行者動線
- 作業エリア

平面図

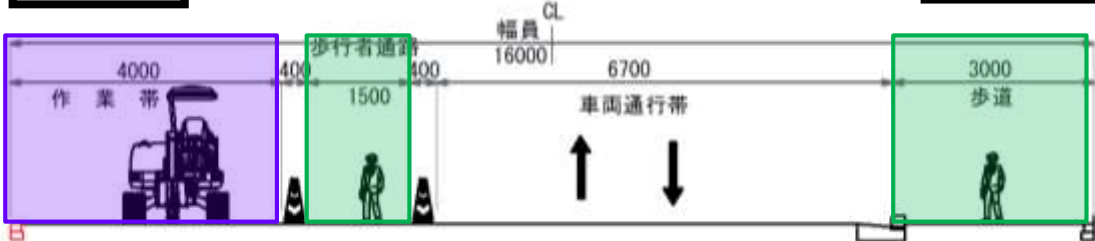


断面図

整備イメージ

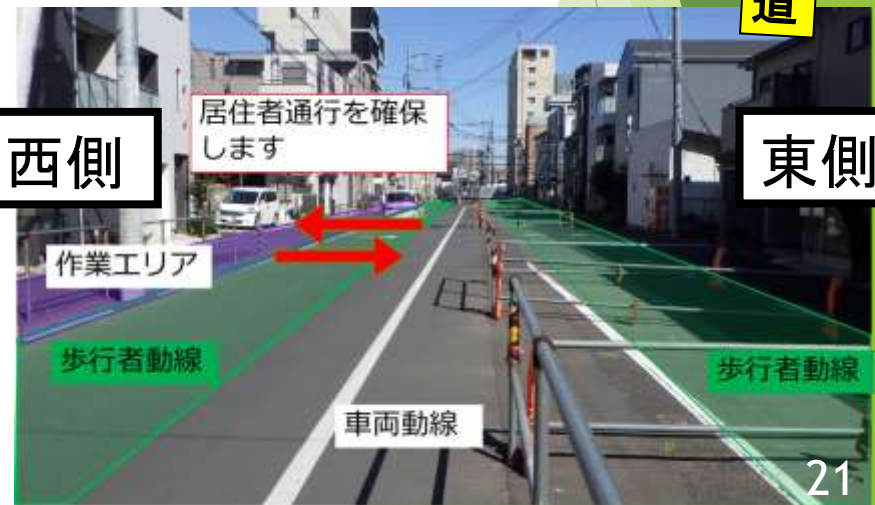
西側

東側



西側

東側



車両(相互通行)及び歩行者動線を確保し、宅地からの出入りに配慮いたします。

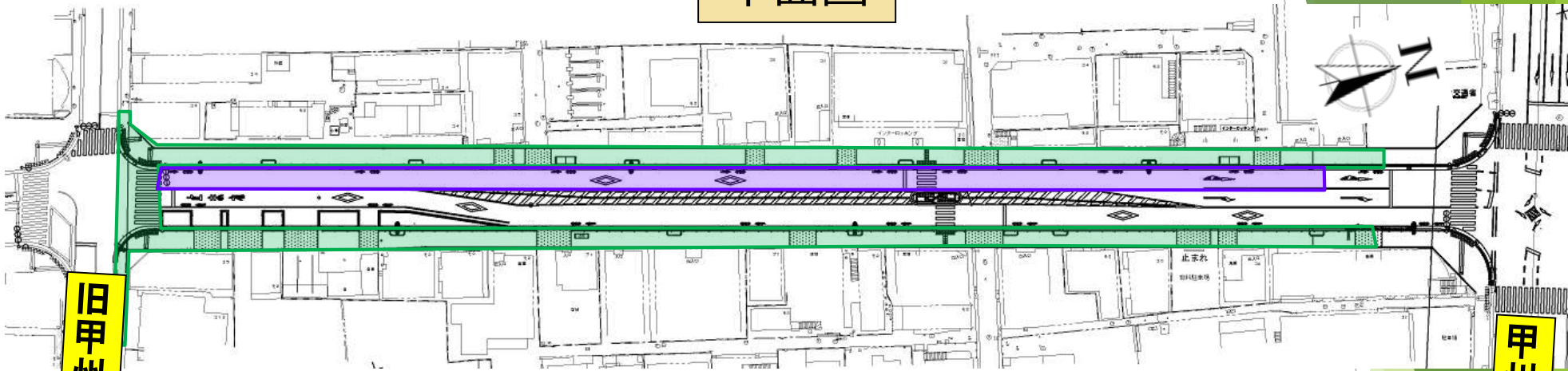
3-3 工事ステップ

②西側歩道 - 車道側

凡例

- 歩行者動線
- 作業エリア

平面図

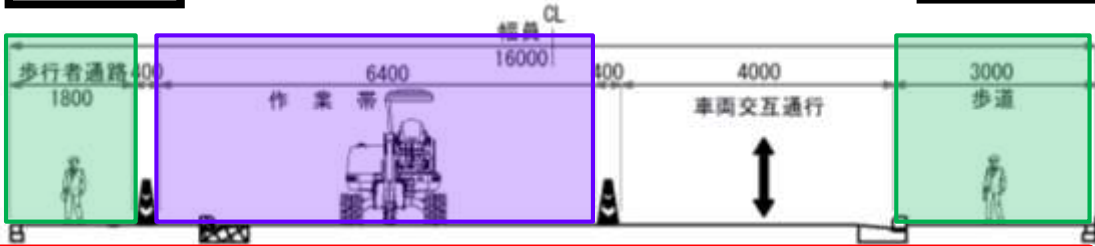


断面図

整備イメージ

西側

東側



車両(交互通行)及び歩行者動線を確保し、宅地からの出入りに配慮いたします。

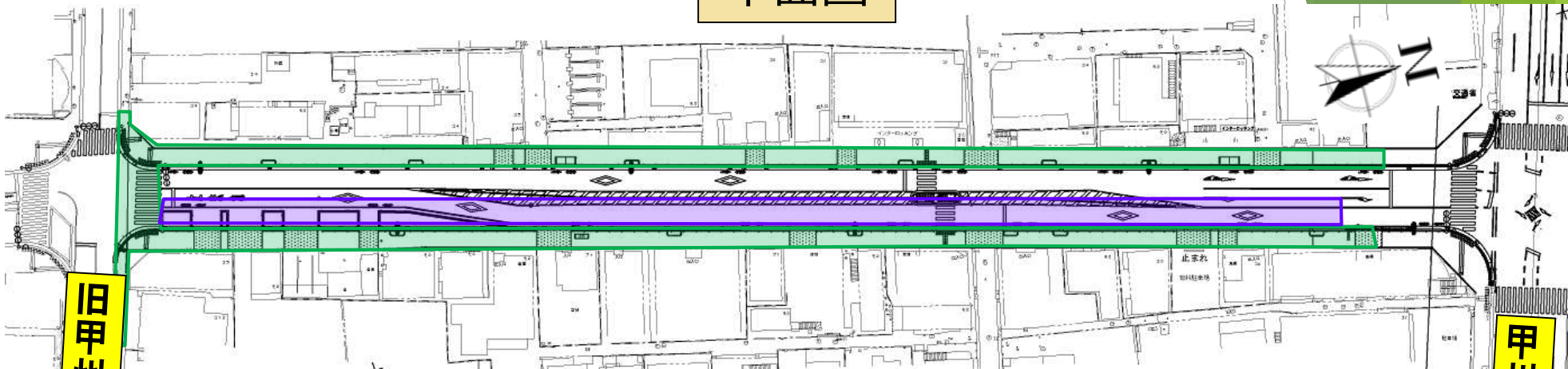
3-2 工事概要

③車道 東側

凡例

- 歩行者動線
- 作業エリア

平面図

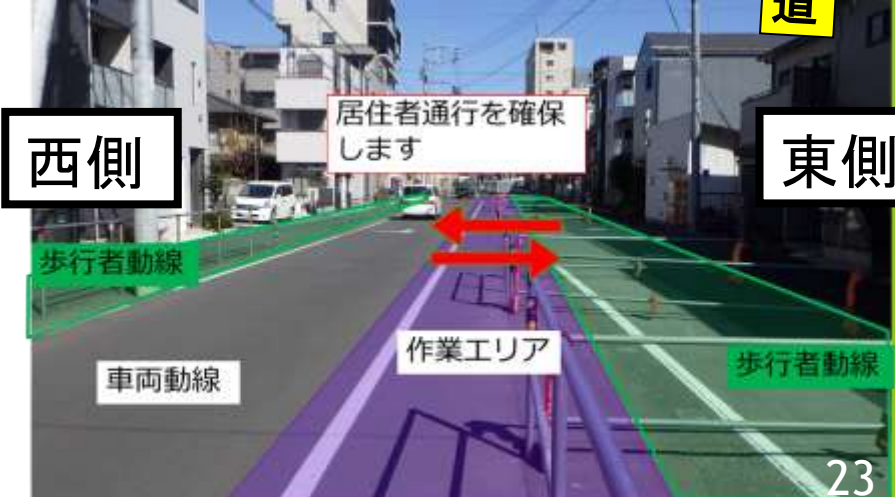
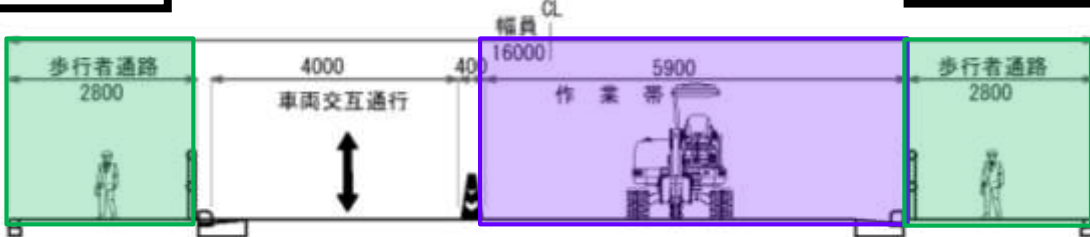


断面図

整備イメージ

西側

東側



車両(交互通行)及び歩行者動線を確保し、宅地からの出入りに配慮いたします。

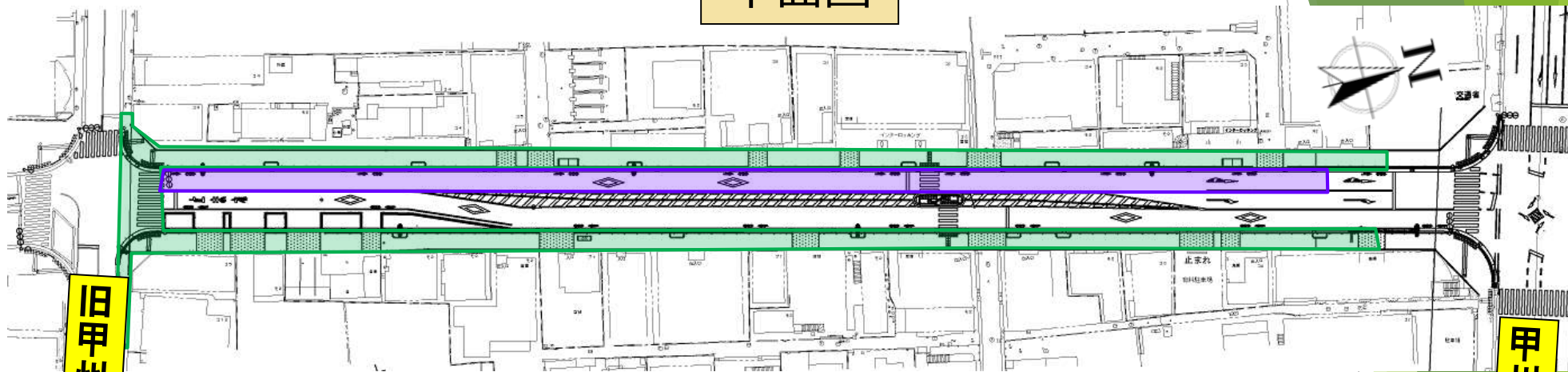
3-2 工事概要

③車道 西側

凡例

- 歩行者動線
- 作業エリア

平面図

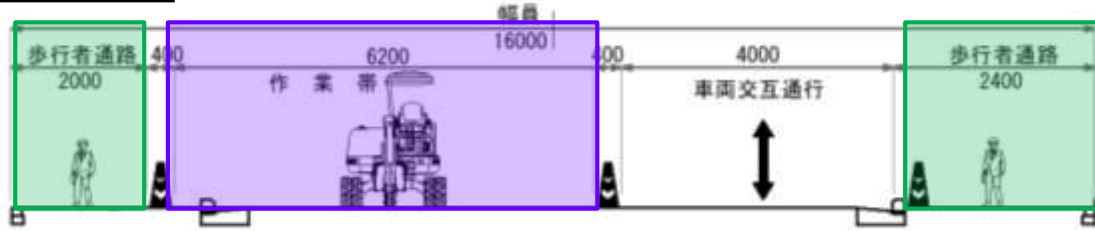


断面図

整備イメージ

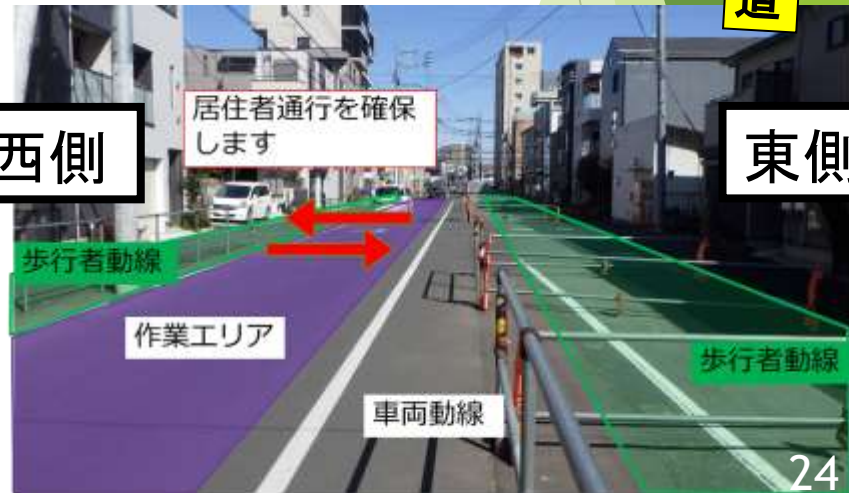
西側

東側



西側

東側



車両(交互通行)及び歩行者動線を確保し、宅地からの出入りに配慮いたします。

3-3 工事ステップ

④ 都道・国道接続部

平面図



※工事範囲については、道路管理者(国道, 都道)との協議により決定いたします。

④都道・国道接続部の工事が完了後、2車線にて交通開放する予定です。

3 - 4 安全对策等

3 - 4 安全対策等

工事の安全対策について

- 資機材の搬出入等については、誘導員を配置し、一般交通に支障のないよう、細心の注意を払い行います。
- 機械は低騒音型・低振動型を使用し騒音・振動の低減に努めます。

3 - 4 安全対策等

作業日・作業時間

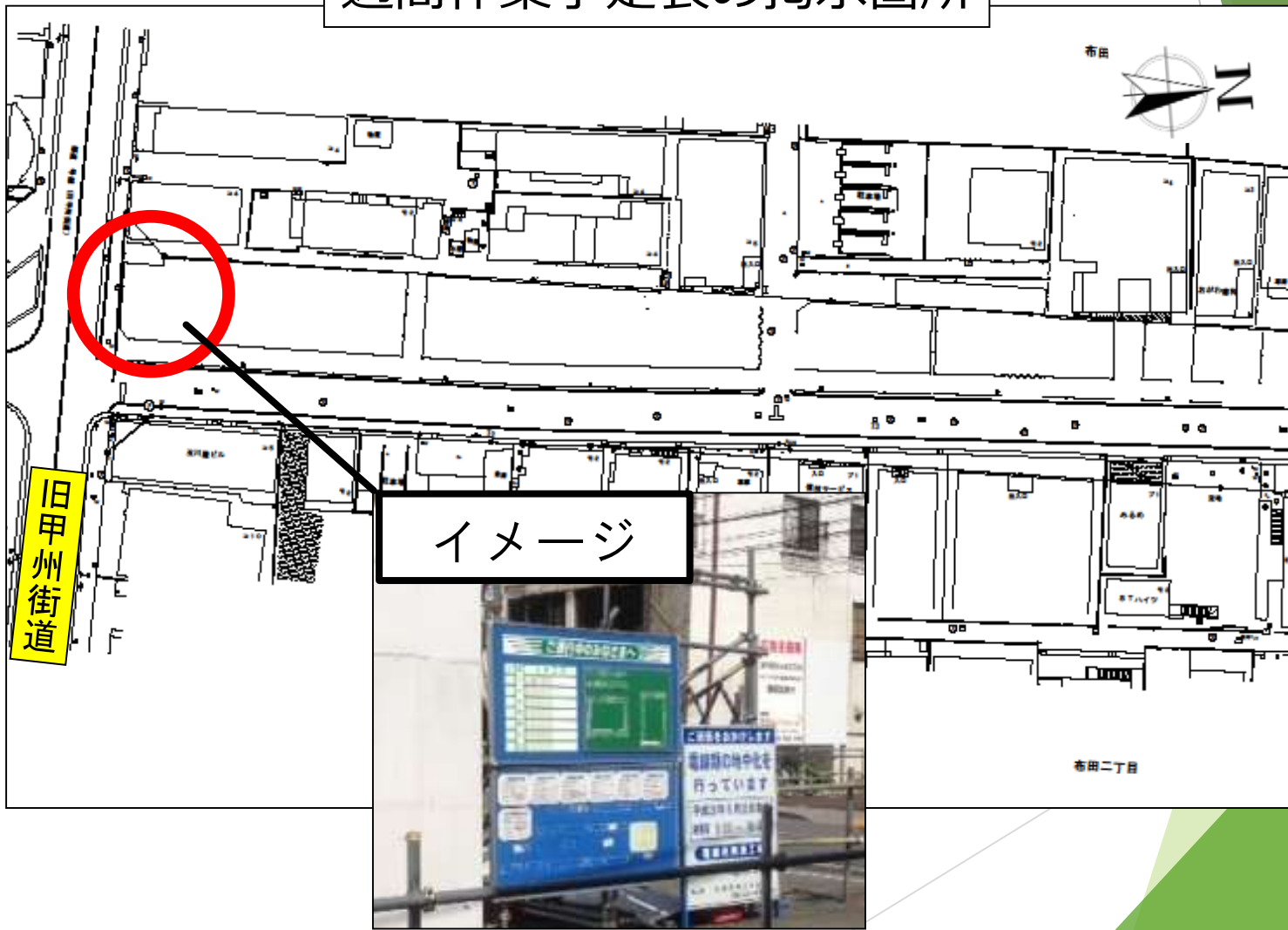
● 作業日 ●
月曜日～土曜日

● 作業時間 ●
工事の時間帯 9:00～18:00
※一部夜間工事をおこないません。

- ※ 緊急時または作業の都合により、上記日時以外に作業を行うことがあります。
- ※ 上記時間の前後1時間程度、準備や後片づけ作業を行います。
- ※ 週間作業予定表などを看板に掲示します。
- ※ 夜間工事実施の際は、事前に周知します。

3 - 4 安全対策等

週間作業予定表の掲示箇所



3 - 5 工事に関する問合せ先

3 - 5 工事に関する問合せ先

ご不明な点がありましたら、下記までご連絡ください。

【問合せ先】

- ・発注者 調布市都市整備部街づくり事業課整備係
電話 042-481-7417（直通）
- ・施工業者 林建設株式会社
電話 042-486-1115（直通）

**説明は以上です。
御静聴ありがとうございました。**