

生活道路に関する 事業概要説明会

(市道南137号線から布田東路上自転車等駐車場
までの鉄道敷地)

令和2年10月21日(水)

市民プラザあくろす あくろすホール

調布市 都市整備部 街づくり事業課

次 第

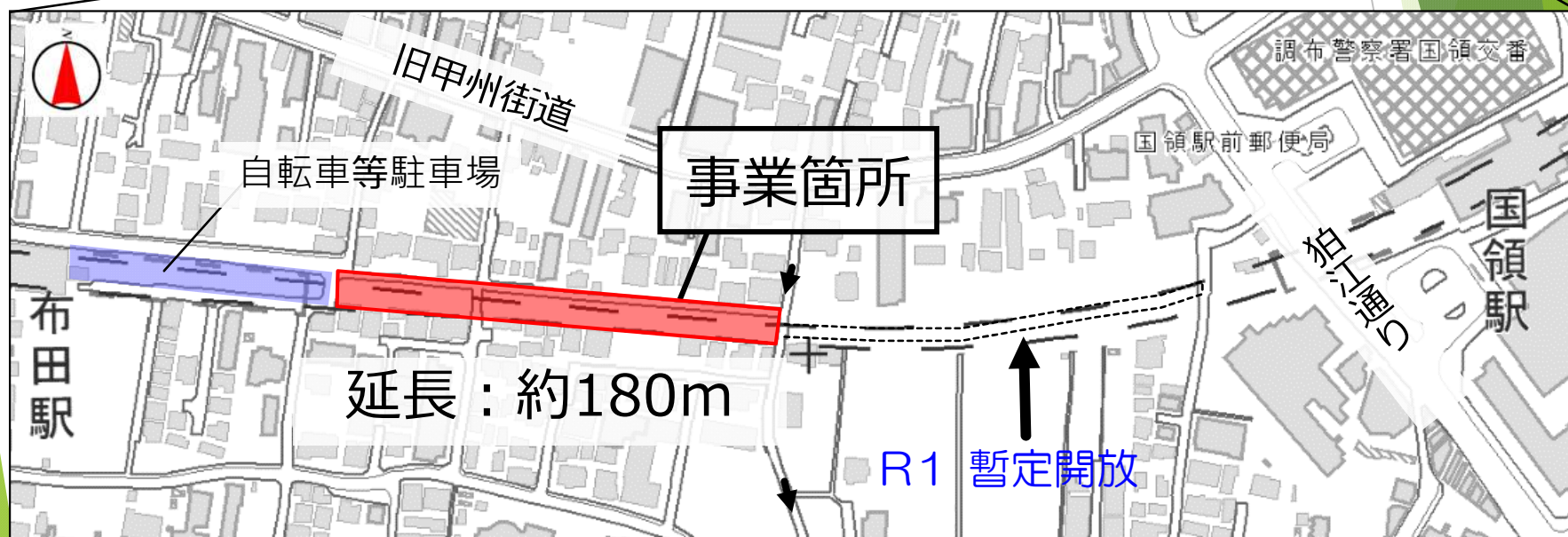
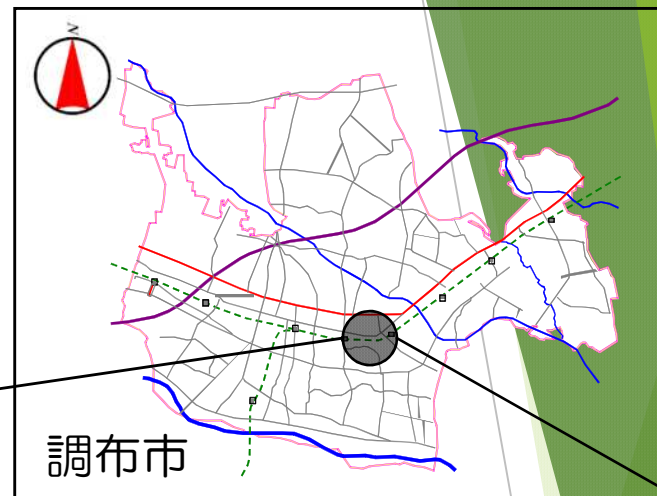
- 1 開会
- 2 挨拶
- 3 職員紹介
- 4 事業内容の説明
 - (1) 鉄道敷地について
 - (2) 生活道路について
- 5 質疑応答
- 6 閉会

4 事業内容の説明

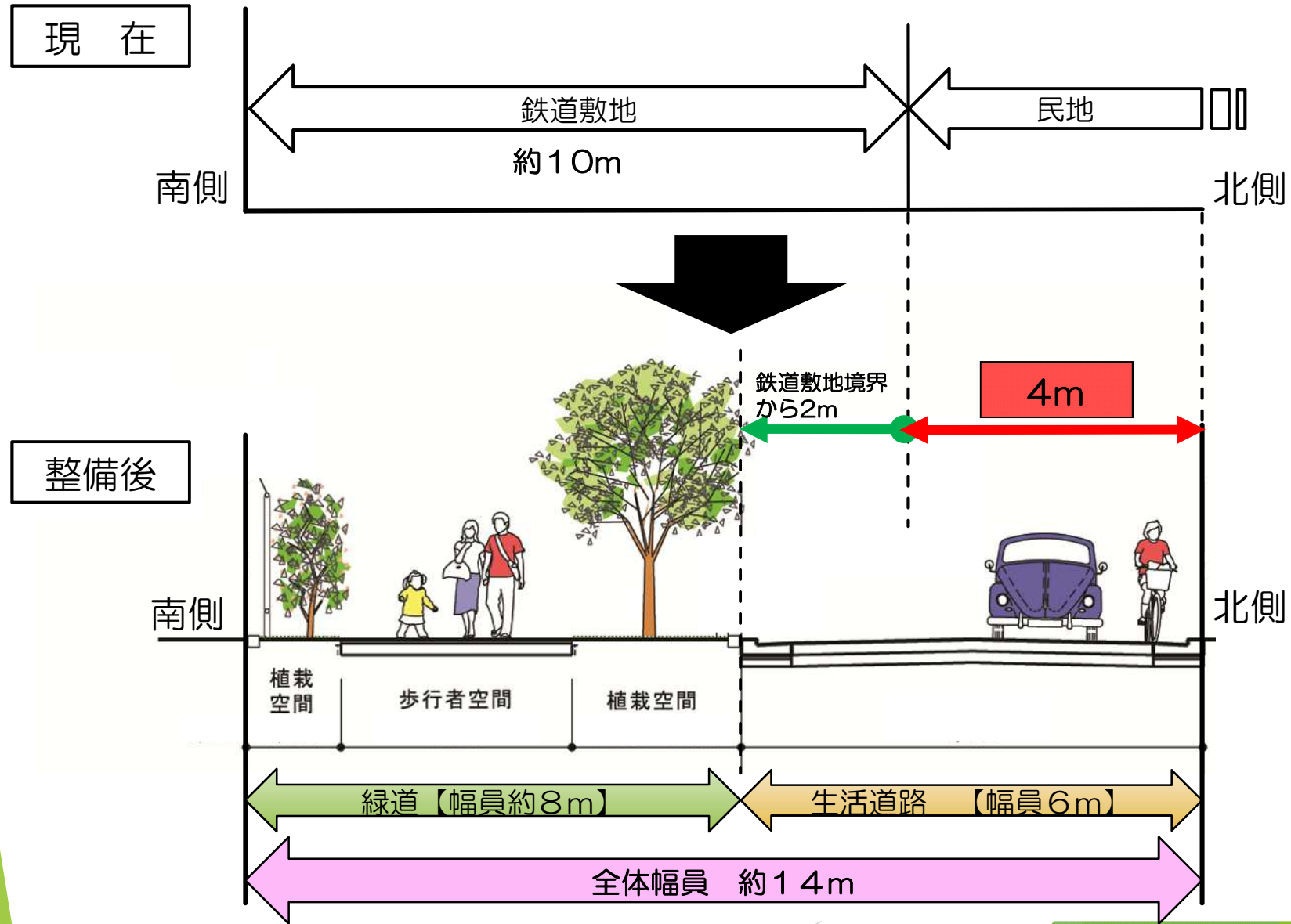
● 本日の説明内容

- ▶ 鉄道敷地の整備及びこれに隣接する区域を含む生活道路の整備概要

● 事業箇所図



●整備概要（断面図）



● 事業実施の目的

▶ 鉄道駅へのアクセス性の向上

▶ にぎわいや交流，うるおい，やすらぎのある都市空間の整備

4 事業内容の説明

(1) 鉄道敷地について

●これまでの検討経緯について

平成11年度

- ・ 中心市街地街づくり総合計画の策定

平成16年度

- ・ 地上利用検討会の発足
- ・ 鉄道敷地利用検討会からの提言（鉄道敷地利用に向けた提言書）

平成21年度

- ・ 中心市街地デザイン・コンセプトの策定

平成26年度

- ・ 鉄道敷地利用計画図の公表
- ・ 都市計画マスタープランの改定

平成27年度

- ・ 鉄道敷地近隣の商店会・自治会等との意見交換会の実施
- ・ 鉄道敷地ミーティングの実施
- ・ 鉄道敷地整備計画の概要図公表、鉄道敷地整備計画の策定
- ・ 設計・用地取得

平成28年度

- ・ 用地取得
- ・ 自転車駐車場等設計・整備工事（布田駅東側、国領駅東側、相模原線）
- ・ 障害者福祉施設整備（国領駅東側端部）/防災倉庫整備（相模原線端部）

平成29年度

- ・ 用地取得
- ・ 自転車駐車場等設計・整備工事（調布駅西側・調布駅東側）
- ・ 緑道の検討、都市公園設計（水木ゾーン・映画ゾーン）

令和2年度
以降～

- ・ 用地取得、設計、整備工事予定

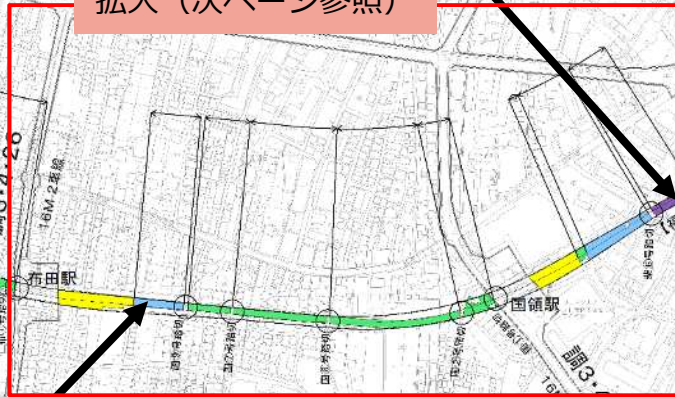
● 鉄道敷地の利用について

鉄道敷地利用計画図

障害者福祉施設
ちょうふだぞう



拡大 (次ページ参照)



鬼太郎ひろば

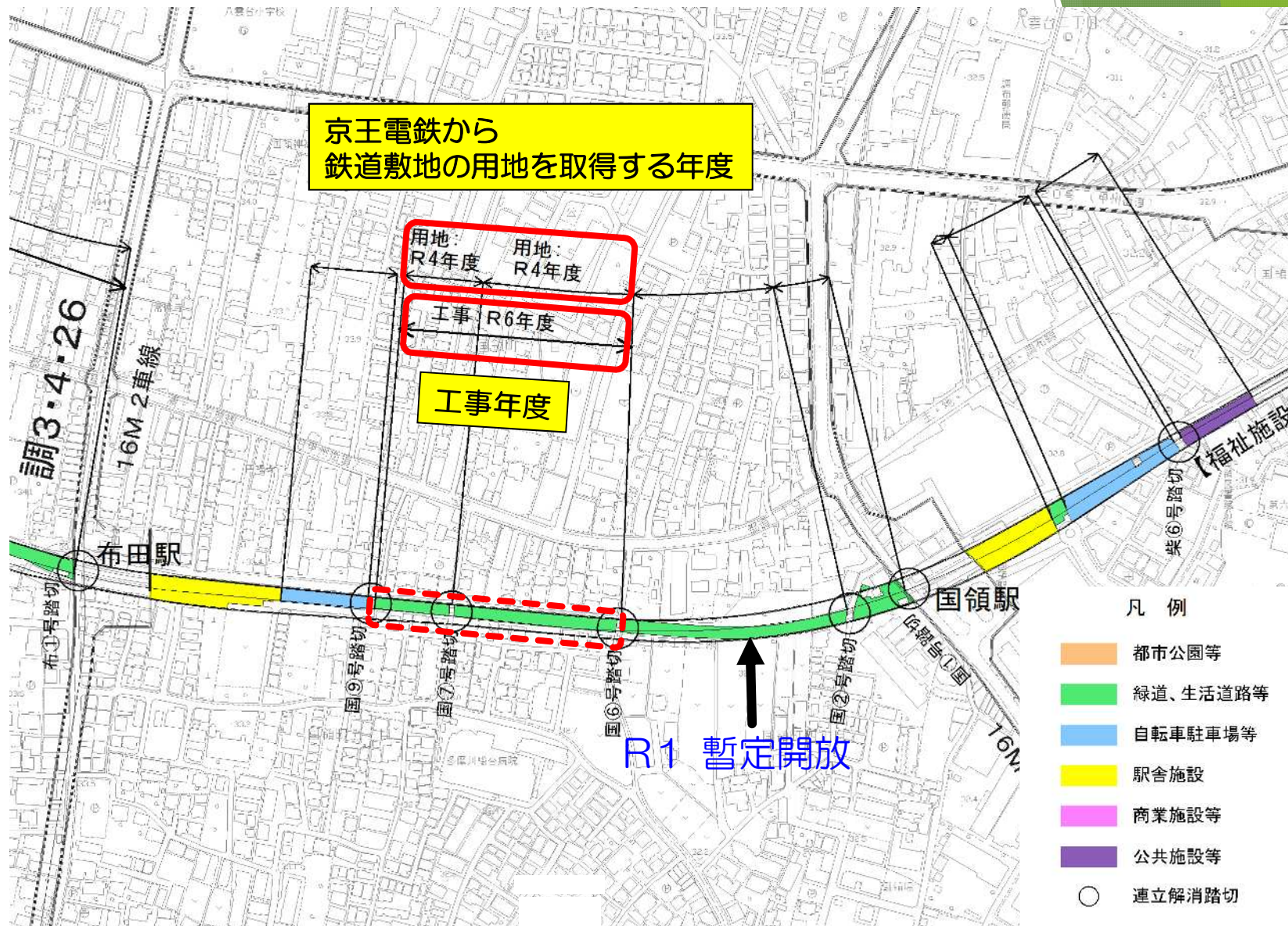


布田駅東側 自転車等駐車場



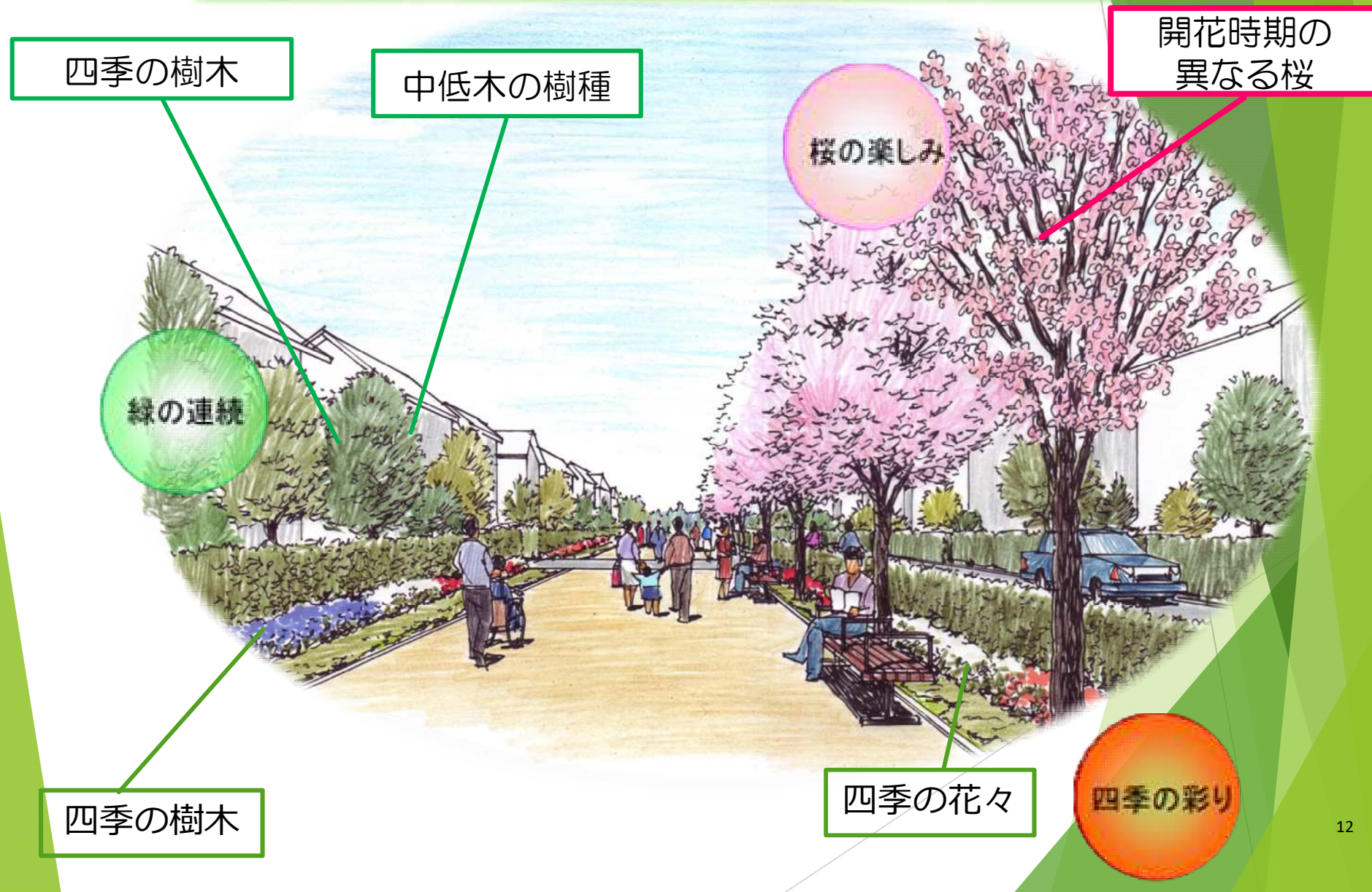
凡例	
■	都市公園等
■	緑道、生活道路等
■	自転車駐車場等
■	駅舎施設
■	商業施設等
■	公共施設等
○	連立解消箇切

● 事業予定年度（緑道部分）



● 鉄道敷地 全体整備テーマ

桜を全体に配置した四季感豊かな緑道空間



四季の樹木

中低木の樹種

開花時期の異なる桜

桜の楽しみ

緑の連続

四季の樹木

四季の花々

四季の彩り

● 緑道の整備イメージ



※関係機関協議の結果により、
変更となる可能性があります。



● 市民参加スケジュール（当該区間の緑道）

整備案の検討

設計等

整備

① 事業概要説明会の開催

② 市民参加（緑道全体）

③ 意見交換会の開催（当該区間）

④ 設計・関係機関協議

⑤ 工事説明会

⑥ 工事の実施

⑦ 緑道の完成

本日

令和2年度から
実施予定

令和4年度以降に
実施予定

令和6年度に
実施予定

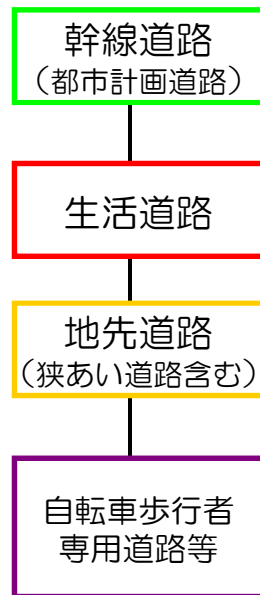
4 事業内容の説明

(2)生活道路について

● 生活道路について

生活道路とは

幹線道路と地区の地先道路の間に位置し、地区の施設を連絡し、通勤・通学あるいは買い物や散歩を目的とした生活交通に密着した道路。



- **防災性の向上**
震災や火災での救急活動の場所となり、私たちの命や財産を守ります。
- **快適性の向上**
自動車や歩行者にとっての交通の安全が確保されます。
- **コミュニティの向上**
公共施設などへの連絡がよくなり、利用しやすくなります。

● 調布市道路網計画

(平成28年3月策定)

冊子の

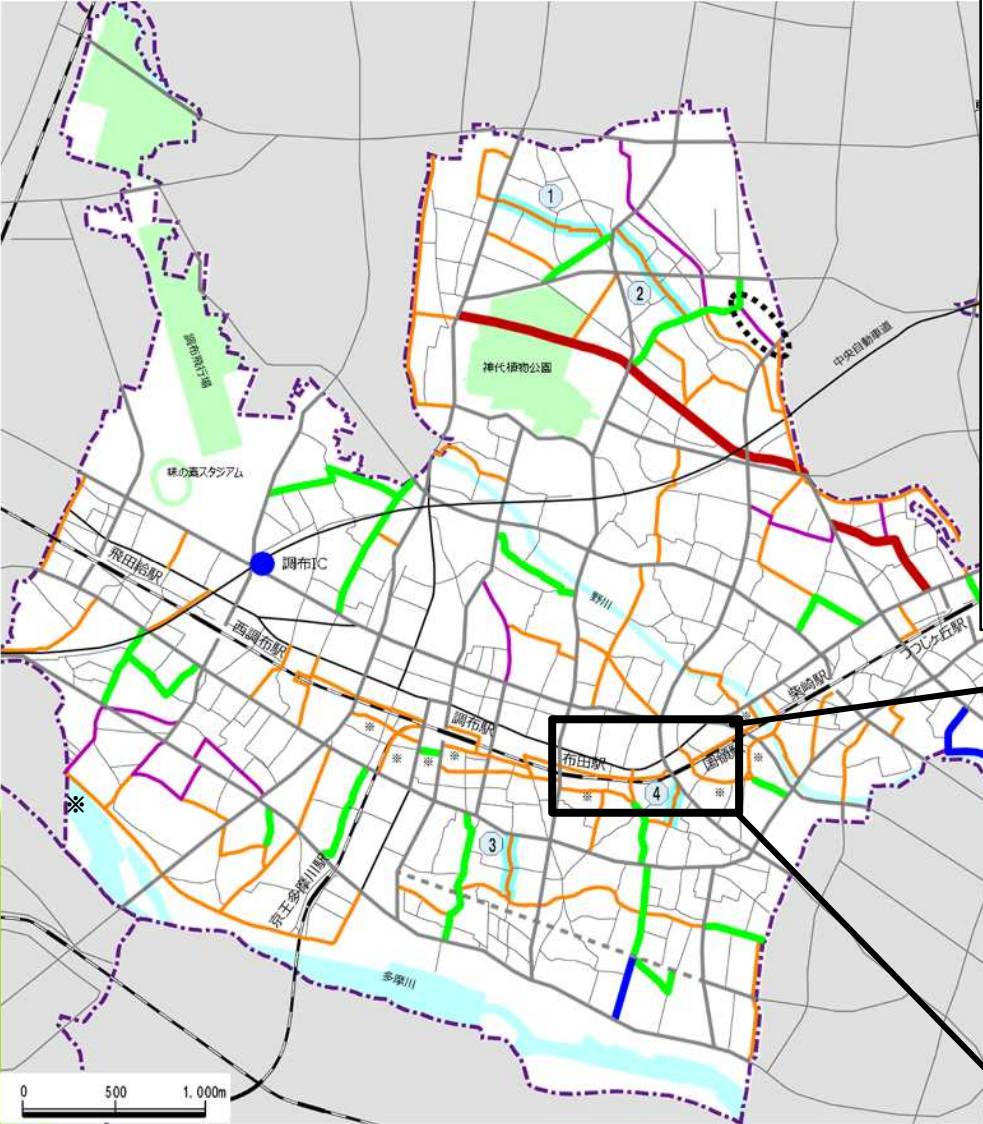
7ページ

8ページ

をご覧ください



目指すべき地区内道路網



凡例

必要性が確認された路線(地区内道路網)


- 幅員 6.0m
- 幅員 7.5m
- 幅員 8.0m
- 幅員 9.0m
- 幅員 11.0m
- 幅員 12.0m
- 事業中路線

— 生活道路の位置付けを廃止する路線

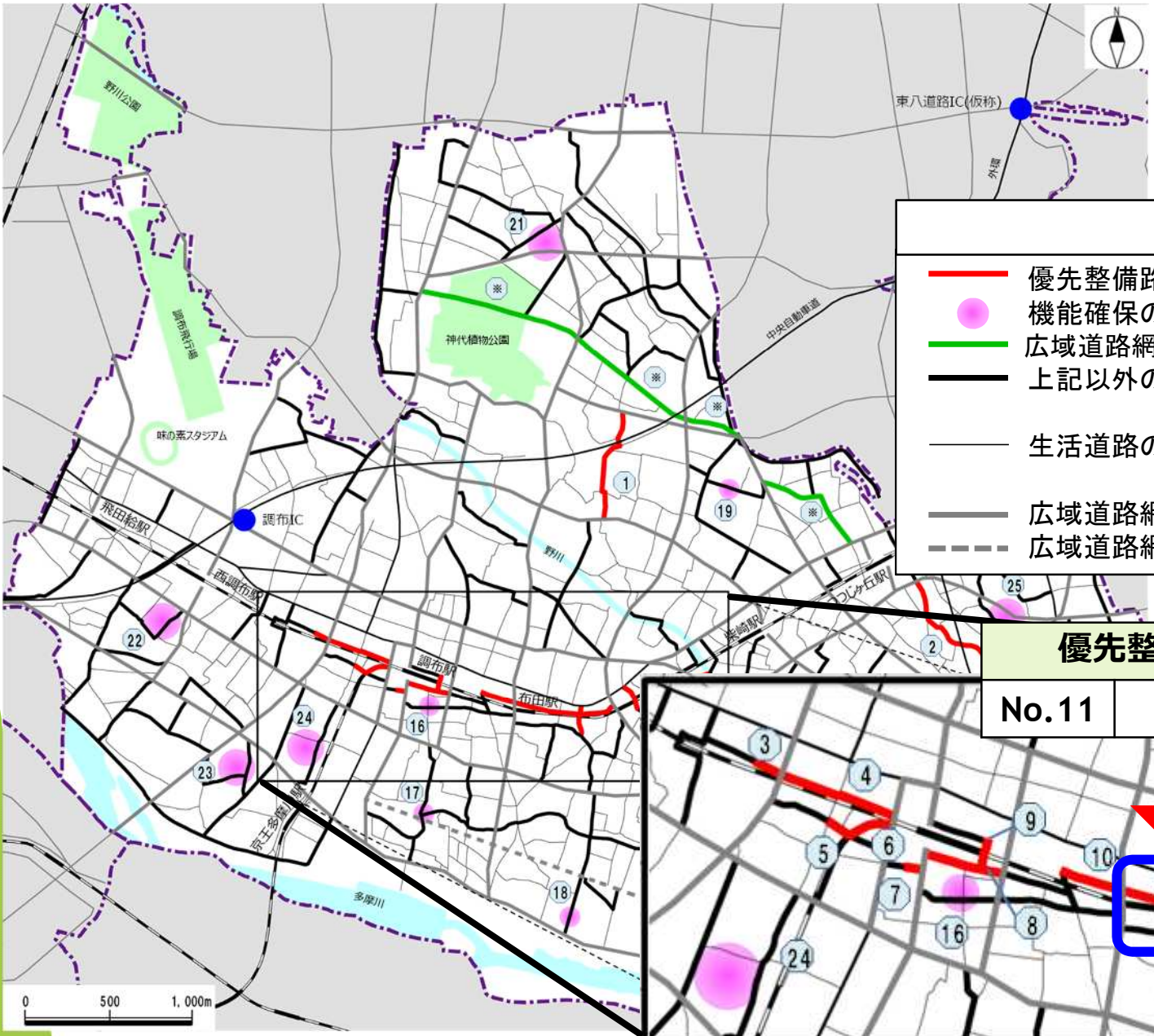
— 広域道路網

- - - 広域道路網(廃止候補路線)

⊙ 新規指定(道路網構築の視点から、新規路線を指定)




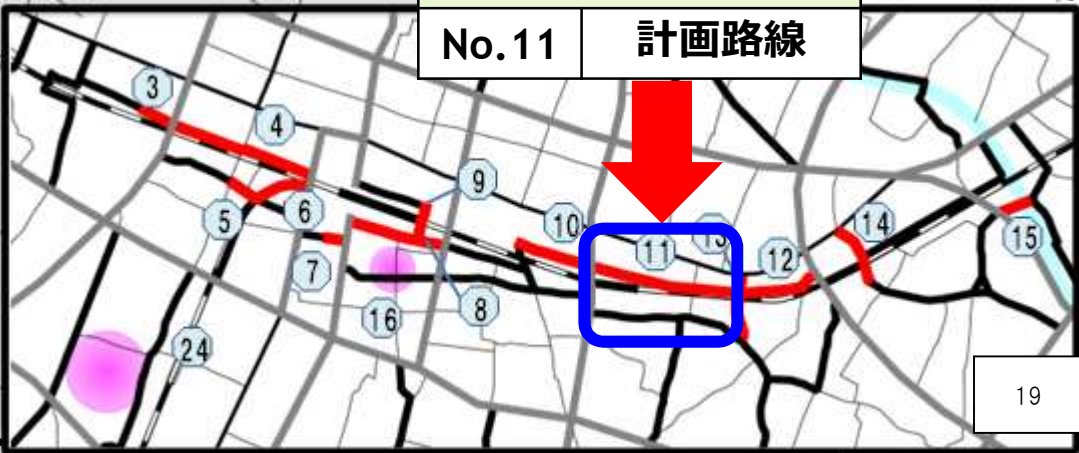
地区内道路整備プログラム



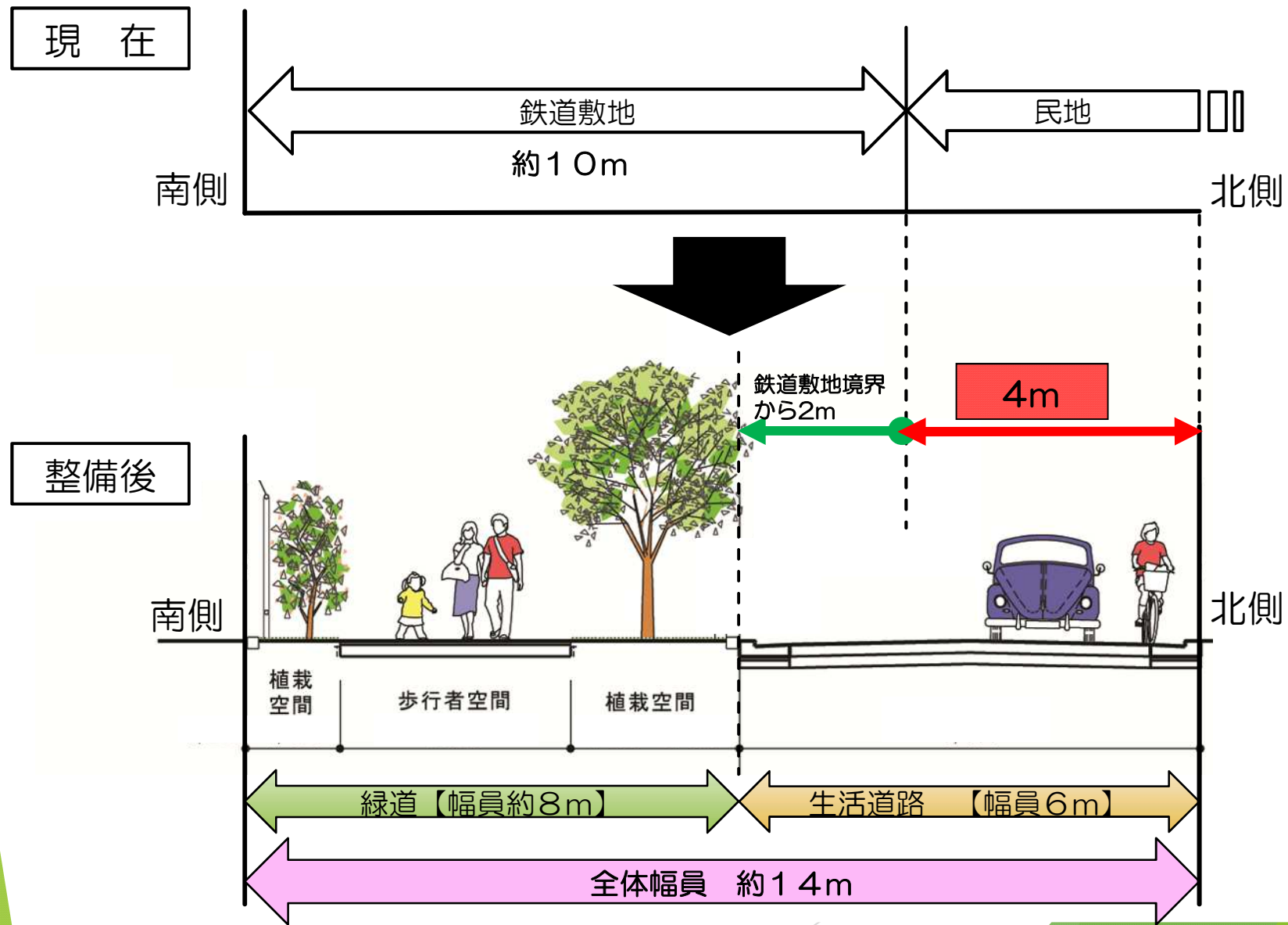
凡例

- 優先整備路線
- 機能確保のための総合的な取組
- 広域道路網と合わせて今後検討する路線
- 上記以外の地区内道路網の路線
- 生活道路の位置付けを廃止する路線
- 広域道路網
- - - 広域道路網(廃止候補路線)

優先整備路線
No.11 計画路線



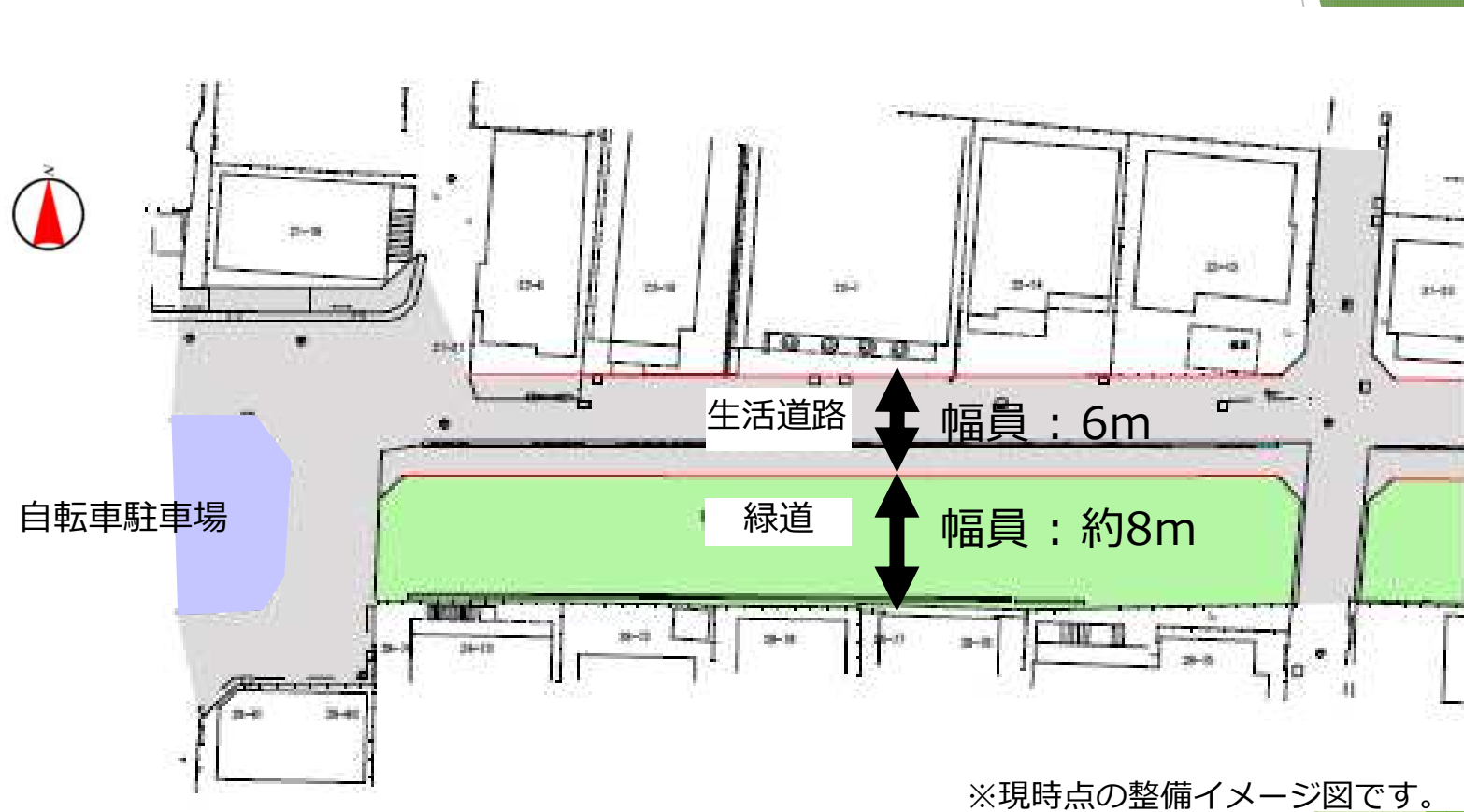
●整備概要（断面図）



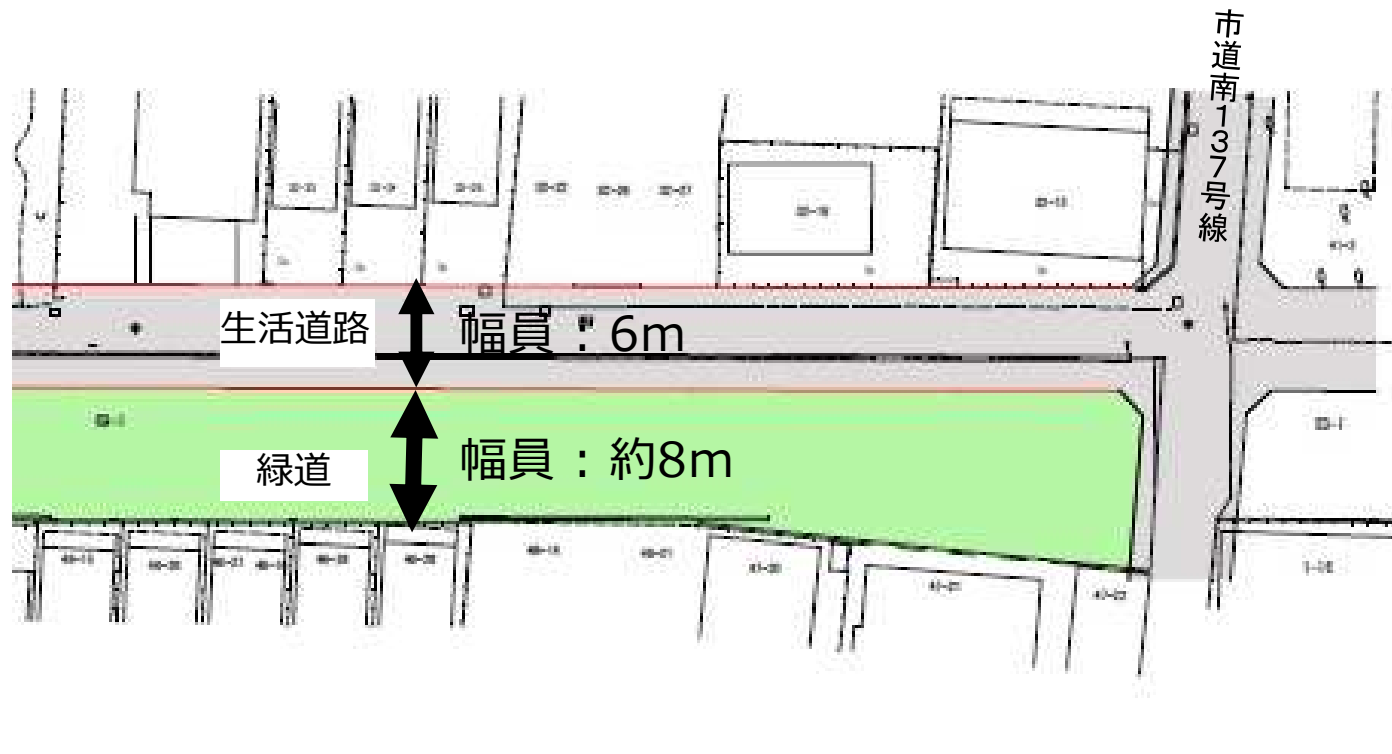
●整備概要（全体平面図）



●整備概要（西側）

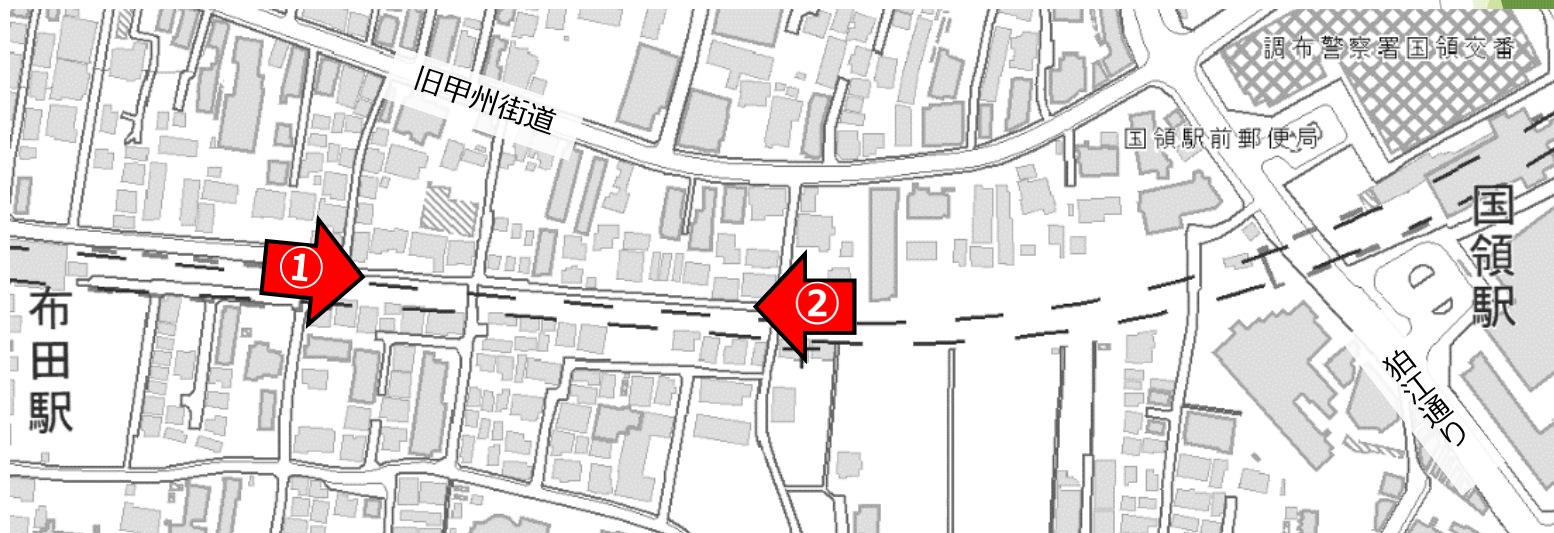
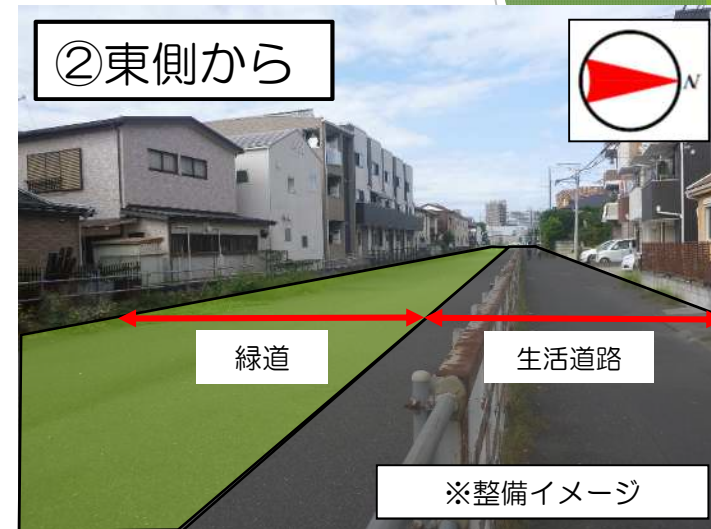
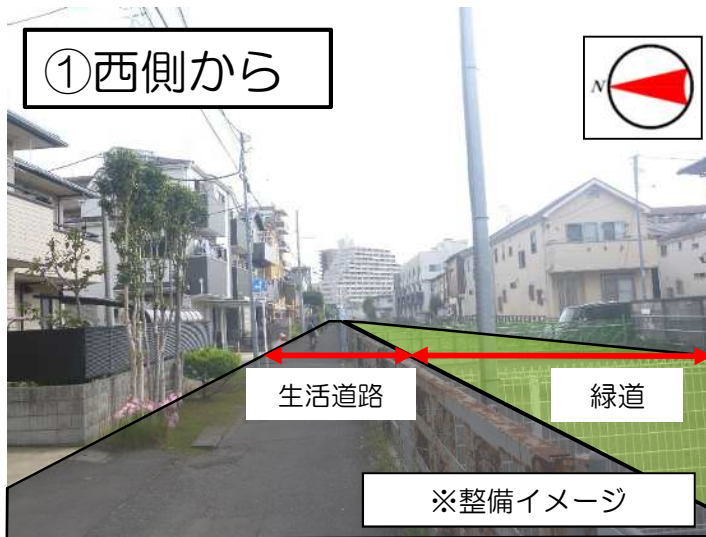


●整備概要（東側）

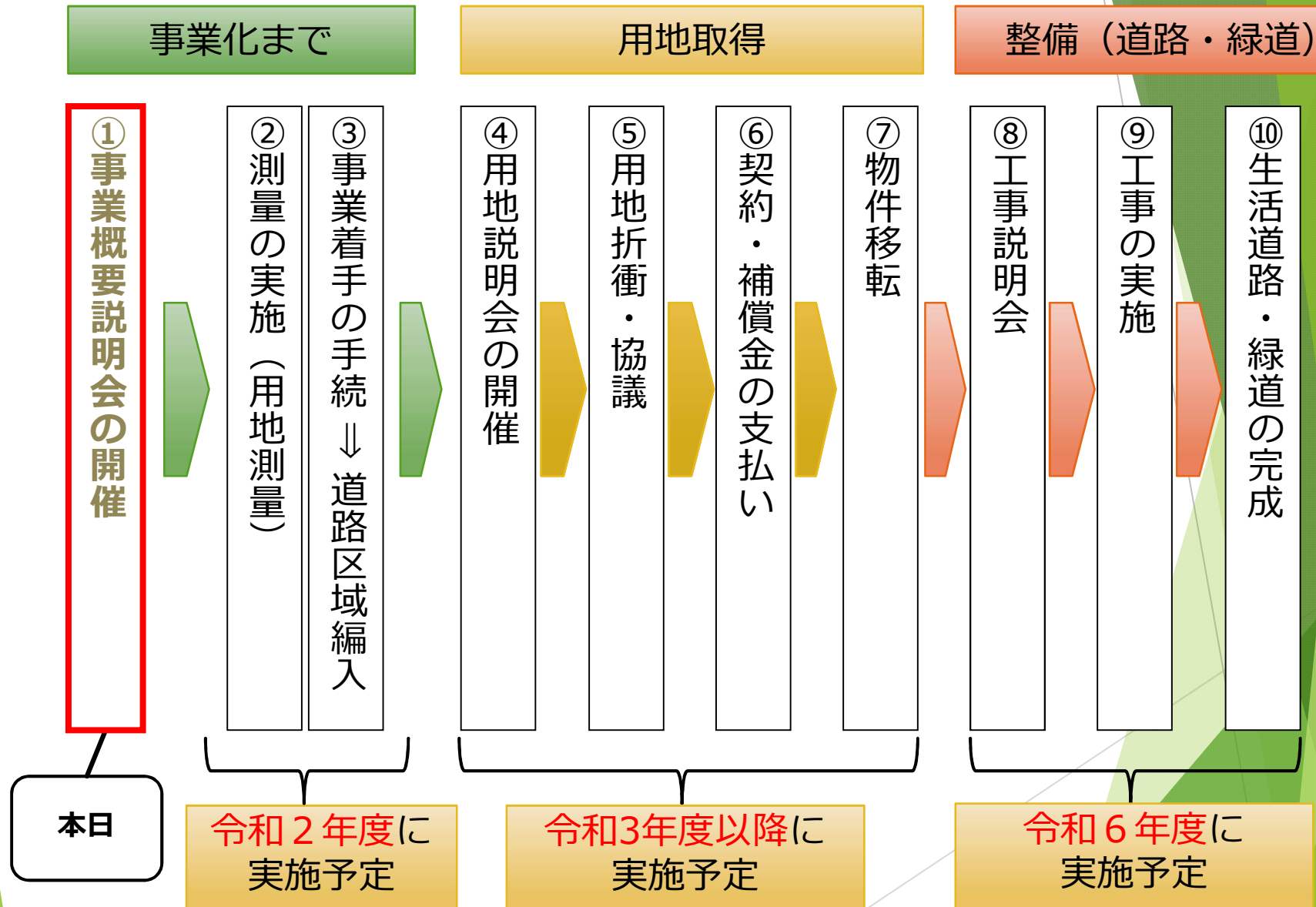


※現時点の整備イメージ図です。

● 事業区間の現況について




● 事業スケジュール（予定）



● 用地測量について

- ① 生活道路予定区域の土地を調査し、土地の境界及び面積を明確にするため、用地平面図を作成します。
- ② 用地平面図に生活道路の計画線を書き入れ、計画している道路の位置を明らかにして、用地取得をさせていただく土地面積を算出します。
- ③ 生活道路予定地に、道路の区域を示す杭または鉋を打ちます。



これらの作業の際、土地・家屋への立入りをお願いすることがあります。

本日の説明は以上です。

この後、ご質問を受け付けます。

【問い合わせ先】

調布市 都市整備部 街づくり事業課

電話：042-481-7417